

Mejía, Héctor E.

2002 El Ronrón, un sitio arqueológico en el parte aguas Mopan-Chiquibul, Melchor de Mencos. En *Reporte 16, Atlas Arqueológico de Guatemala*, pp.171-176. Instituto de Antropología e Historia, Guatemala.

9

EL RONRÓN, UN SITIO ARQUEOLÓGICO EN EL PARTE AGUAS MOPAN-CHIQUIBUL, MELCHOR DE MENCOS

Héctor E. Mejía

En el transcurso del programa de trabajo se observaron unos montículos en las afueras de la aldea El Tikalito, una localidad que se encuentra sobre el camino que une a las poblaciones de Sabanetas y Calzada Mopan del municipio de Dolores, con las de El Cruzadero y Melchor de Mencos, cabecera del municipio del mismo nombre (Figura 1). Desde El Tikalito inicia la ruta secundaria que hacia el oeste alcanza al río Mopan y a la zona arqueológica Ucanal, mientras que hacia el este llega al río Chiquibul. Como no se tenía la certeza de que estos montículos se encontraran previamente registrados, se decidió realizar un recorrido en dicha área. El resultado fue la identificación de un pequeño centro de carácter nucleado, al cual se le llamó El Ronrón.

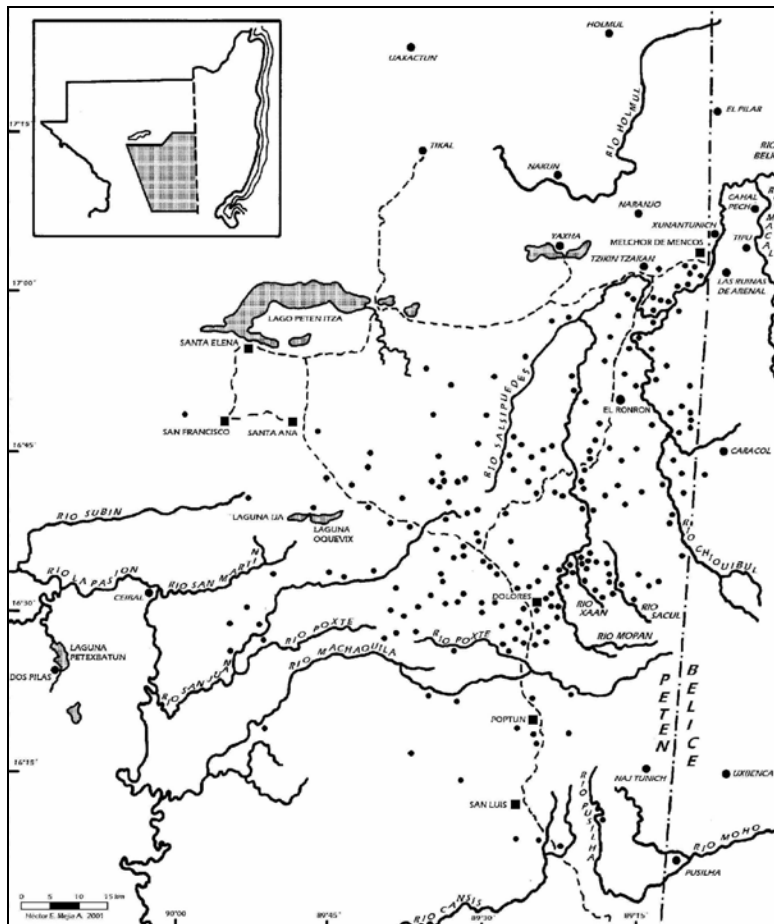


Figura 1 Posición de El Ronrón en la cuenca del río Mopan

El asentamiento de El Ronrón se encuentra dispuesto sobre una serie de colinas de baja altura, geográficamente se encuentra en una cordillera (300 m sobre el nivel del mar) que divide las vertientes del río Mopan al oeste, y la del río Chiquibul al este. Sus coordenadas geográficas son 16°49'51"N y 89°17'37" W. Luego de posicionar a El Ronrón dentro de la red de sitios arqueológicos de la región del medio río Mopan, se observa que dicho asentamiento corresponde a la entidad política El Naranjal, siendo un sitio de rango 2.

El Ronrón está compuesto por 10 grupos (Figura 2), en donde sobresale la existencia de una plaza referida a los Complejos de Ritual Público; este es el Grupo 1. Esta plaza posee un total de cinco estructuras, la Estructura Este es la representativa del grupo, alcanza a tener 5 m de altura en la plataforma central que se encuentra sobre el basamento de 30 m de largo. Esta estructura se encuentra parcialmente destruida, debido a tres grandes trincheras de saqueo ubicadas principalmente en el área de la plataforma central. Situación similar corre la estructura ubicada al extremo oeste de la plaza, solo que ésta es de menores dimensiones.

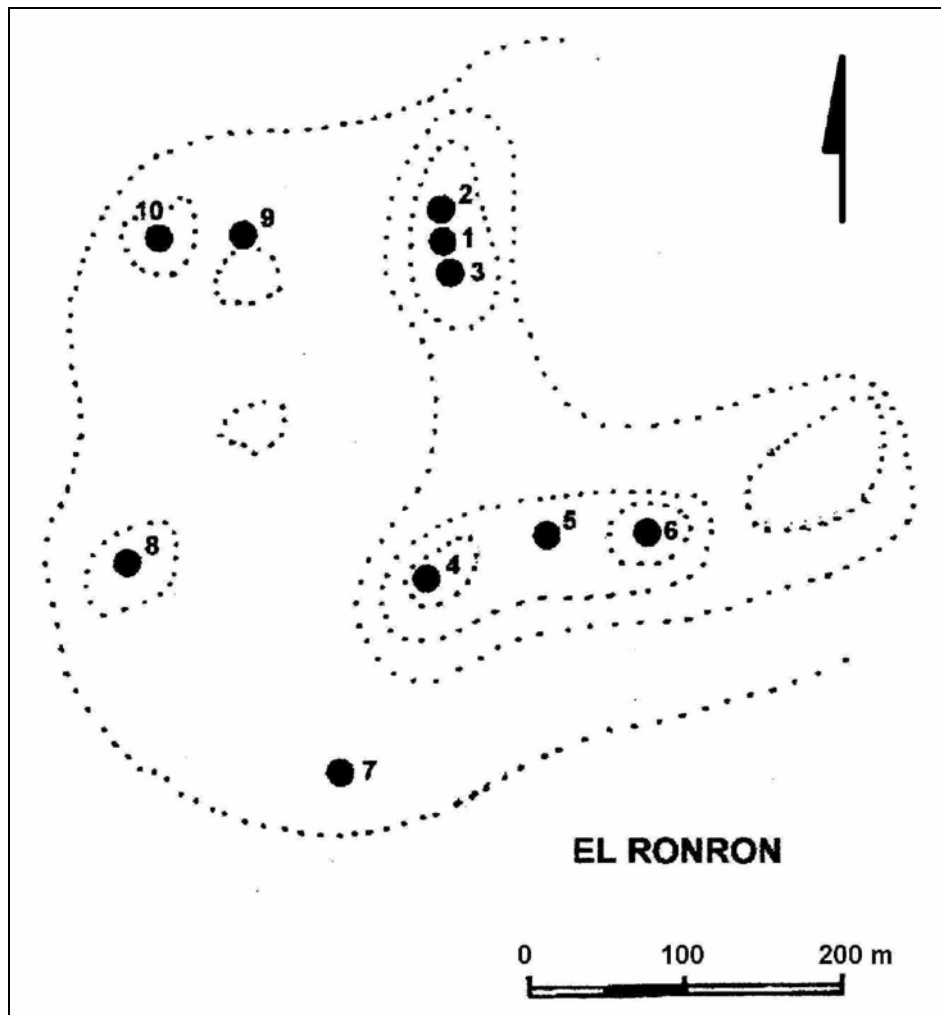


Figura 2 Distribución de los grupos arqueológicos de El Ronrón

El Grupo 1 se encuentra sobre una amplia plataforma basal, que en sus extremos inferiores se anexan los Grupos 2 (al norte) y 3 (al sur), los cuales a su vez están sobre terrazas de nivelación. El Grupo 2 es una plaza anexa al Grupo 1, en donde las estructuras situadas al sur comparten un pequeño patio con el Grupo 1 (Figura 3).

A su vez, el Grupo 3 es una plaza cerrada con estructuras de baja altura. En este conjunto sobresale la existencia de dos rasgos importantes. Uno de ellos es la presencia de una plataforma adosada al grupo en la sección sur, su forma es cuadrangular con esquinas remetidas y una saliente a manera de escalón, por sus dimensiones no corresponde a una vivienda, sino que más bien podría tratarse de un área artesanal. Hacia el este de la plataforma se encuentra una fosa de 40 m de largo, un promedio de 15 m de ancho y una profundidad variable que alcanza 2 m en su sección media. La función probable es la de captar agua, por lo que la convertiría en un reservorio, rasgo usual en el asentamiento.

Los restantes grupos tienen características habitacionales, y sus dimensiones son menores en general (a excepción del Grupo 1), por lo que las estructuras no sobrepasan 0.50 m de altura (Figura 4). Un rasgo de interés es la presencia de reservorios asociados a tres de los grupos, como también la presencia de plataformas basales que sustentan las plazas. Respecto de las plataformas basales, hay que anotar que en el Grupo 8 se encuentra un espacio cercano a 600 m² delimitado únicamente por una plataforma basal. Otro rasgo interesante es la presencia de chultunes, éstos fueron identificados uno al este de la Estructura Norte del Grupo 1, otro sobre una terraza de nivelación al norte del Grupo 2 y el último sobre la Estructura Suroeste del Grupo 8. Aun con esta presencia se trata de un rasgo poco usual en los asentamientos de esta región.

Para finalizar, es de mencionar que dentro del asentamiento se observa una gran cantidad de desechos que son el producto de la manufactura de implementos de piedra, específicamente de artefactos de pedernal (Área de Actividad PSP-22). Se realizó una recolección de superficie en donde fueron observados materiales provenientes de todas las fases de producción, es decir lascas primarias, secundarias y terciarias, así como gran cantidad de materia prima y algunas herramientas utilizadas en la fabricación de las mismas (percutores esféricos y rectangulares).

ÁREA DE ACTIVIDAD PSP-22

17	pedernal	materia prima	nódulo	
43	pedernal	producto de reducción	lasca primaria	sin huella de uso
129	pedernal	producto de reducción	lasca secundaria	sin huella de uso
85	pedernal	producto de reducción	lasca terciaria	sin huella de uso
4	pedernal	producto de reducción	navaja secundaria	sin huella de uso
8	pedernal	producto de reducción	navaja terciaria	sin huella de uso
9	pedernal	producto de reducción	residuo primario	sin huella de uso
23	pedernal	producto de reducción	residuo secundario	sin huella de uso
28	pedernal	producto de reducción	residuo terciario	sin huella de uso
17	pedernal	núcleo para lasca	discoidal	sin huella de uso
47	pedernal	núcleo para lasca	multifacial	sin huella de uso
8	pedernal	núcleo para navaja	bi-direccional	sin huella de uso
5	pedernal	núcleo para navaja	bi-direccional	con huella de uso
12	pedernal	núcleo para lasca	discoidal	con huella de uso
14	pedernal	instrumento	sobre núcleo	con huella de uso
6	pedernal	instrumento	sobre lasca, informal	con huella de uso
1	cuarzo	materia prima	canto rodado	sin huella de uso
7	pedernal	artefacto bifacial	percutor	fractura de impacto
1	pedernal	artefacto bifacial	preforma	fractura de impacto
1	pedernal	artefacto bifacial	raspador/raedera	margen relasqueado
1	pedernal	artefacto bifacial	hacha	margen relasqueado
1	pedernal	artefacto bifacial	tajador	fractura de impacto
1	calcita	piedra de moler		
2	calcita	mano de moler		
1	basalto	machacador		
1	caliza	indeterminado		
1	caliza silicificada	descortezador		

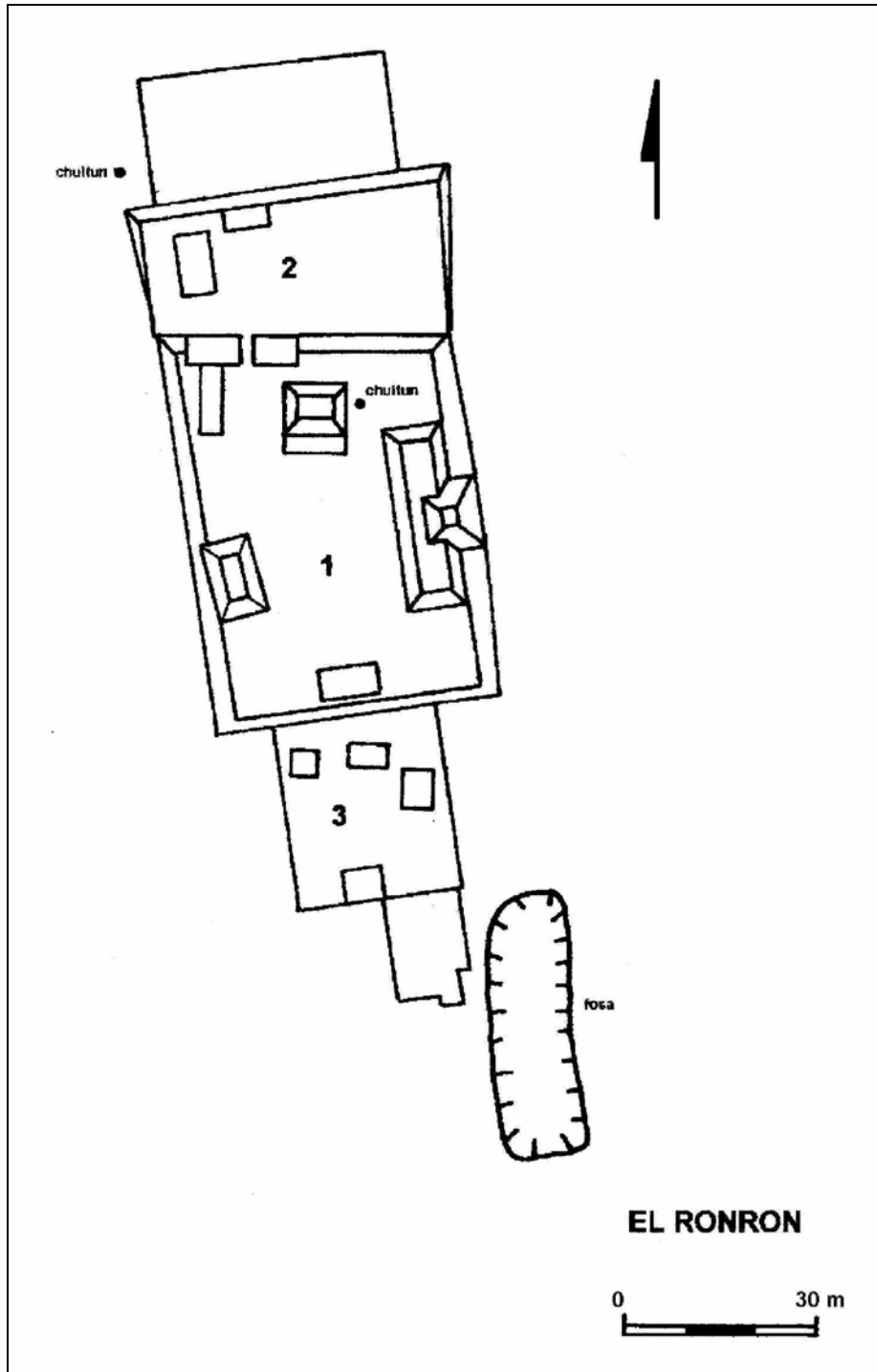


Figura 3 Planta del área central de El Ronrón

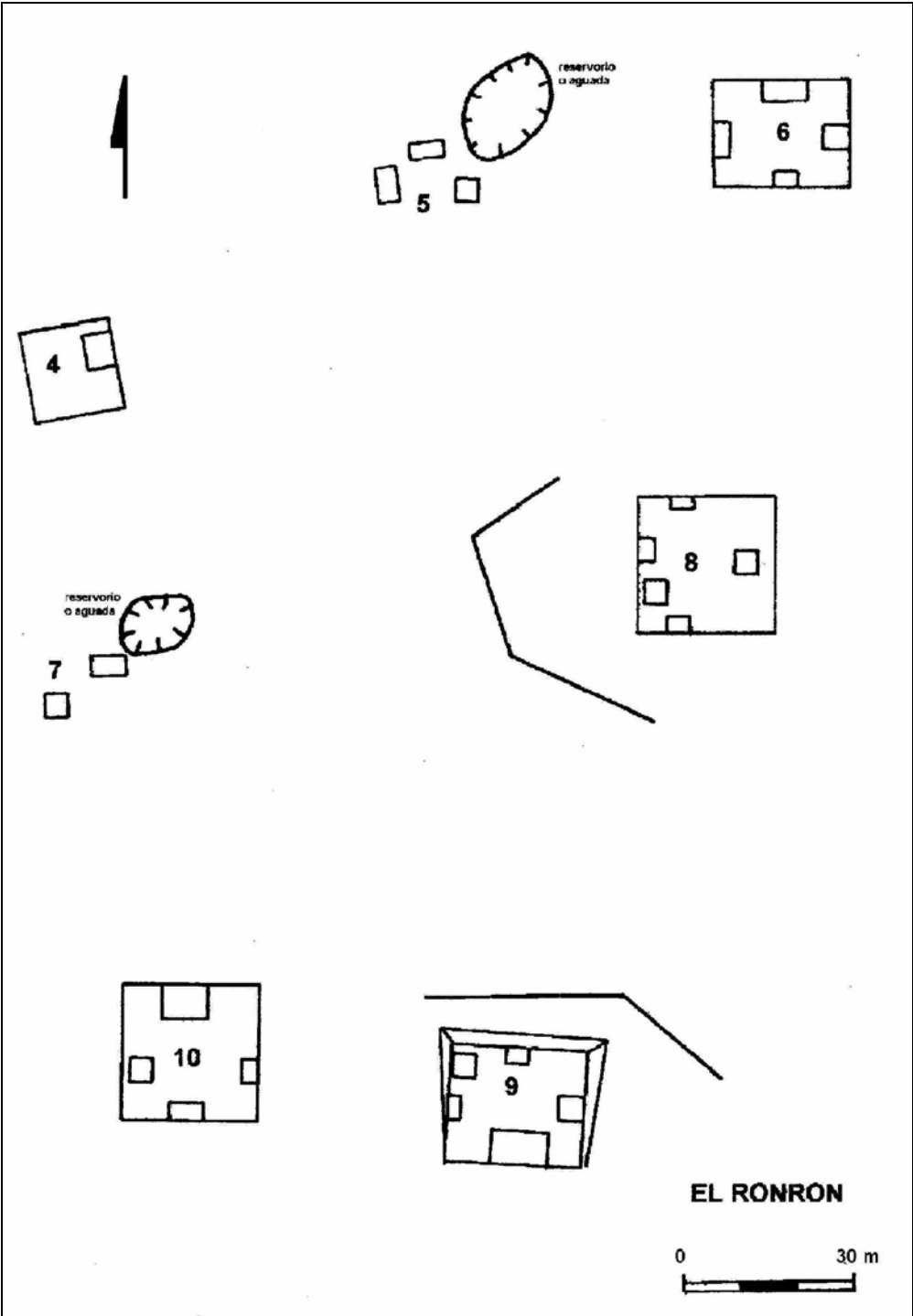


Figura 4 Planta de los grupos residenciales de El Ronrón

CUADRO 1

SÍNTESIS DE GRUPOS DE EL RONRÓN – MELCHOR DE MENCOS

1.	Plaza o grupo					4.	Posición del patio
2.	Altura de estructura					5.	Estructura principal del grupo
3.	Número de estructura					6.	Área útil del patio

1	2	3	4	5	6
1	1		1.00		700
	2	C	5.00	*	
	3		1.00		
	4		2.00		
	5		0.50		
	6		1.00		
	7		1.00		
2	1		0.20		375
	2	C	0.20	*	
3	1		0.20		270
	2	C	0.50	*	
	3		0.20		
	4		0.20		
	5		0.20		
4	1	S	0.50	*	130
	2		0.20		
5	1		0.20		130
	2		0.20		
	3	S	0.50	*	
6	1	S	0.50	*	130
	2		0.20		
	3		0.20		
	4		0.20		
7	1	S	0.50	*	80
	2		0.20		
8	1		0.20		220
	2		0.20		
	3		0.20		
	4		0.50		
	5	SO	0.50	*	
9	1		0.20		190
	2		0.20		
	3	O	1.00	*	
	4		0.20		
	5		0.50		
10	1	O	1.50	*	180
	2		0.20		
	3		0.50		
	4		0.50		