

## 5

# LEVANTAMIENTO Y SONDEO EN CHAQUIUX, DOLORES

*Jorge E. Chocón*

Chaquiux se ubica en una relación de distancia corta con respecto a la cabecera municipal de Dolores (Figura 1). Se tenía noticias de su existencia desde el año 2000, cuando fue visitado por primera vez debido a la denuncia de una depredación en un grupo arqueológico. Desde entonces, este grupo fue definido como un Complejo de Ritual Público, el cual no se tenía identificado hasta entonces, a pesar de su cercanía con otros sitios tales como Ixcoxol 3 (Quezada 1996), e Ix Ak (Flores 1992). Por su posición geográfica se le considera parte de la cuenca del río Poxte (Laporte y Mejía 2000), seguramente un derivado de la entidad políticas de Curucuitz.

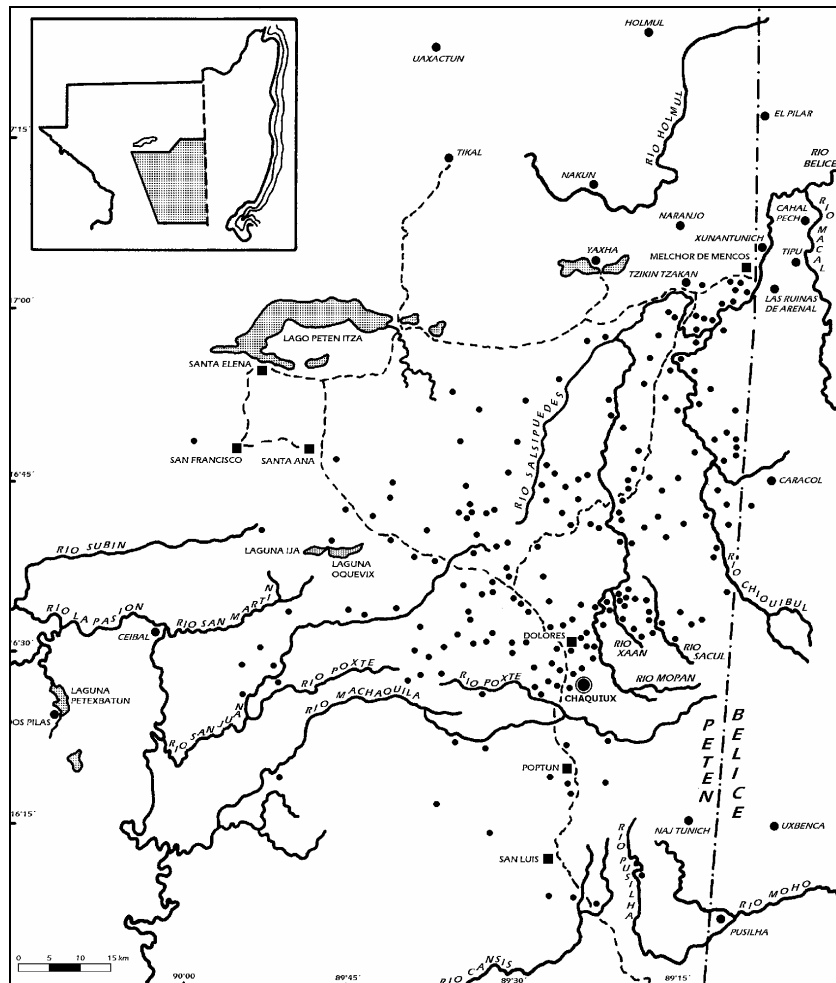


Figura 1 Ubicación del sitio Chaquiux en el área de Dolores-Poptun

En aquella ocasión se realizó el levantamiento preliminar del Complejo de Ritual Público, así como se procedió a rellenar el saqueo que se registró en la parte posterior de la estructura central dispuesta sobre la Plataforma Este.

Sin embargo, fue hasta la temporada de febrero del 2002 cuando se llevó a cabo un levantamiento más completo de los grupos en los alrededores del Complejo de Ritual Público, así como también un sondeo para recuperar material del sitio, el cual permitirá fechar la ocupación del mismo.

El conjunto arquitectónico central se identifica como un Complejo de Ritual Público de tipo convencional, formado por seis estructuras (Figura 2). La Plataforma Este se define por un basamento de 50 m de largo, con una altura de 5 m en la plataforma central.

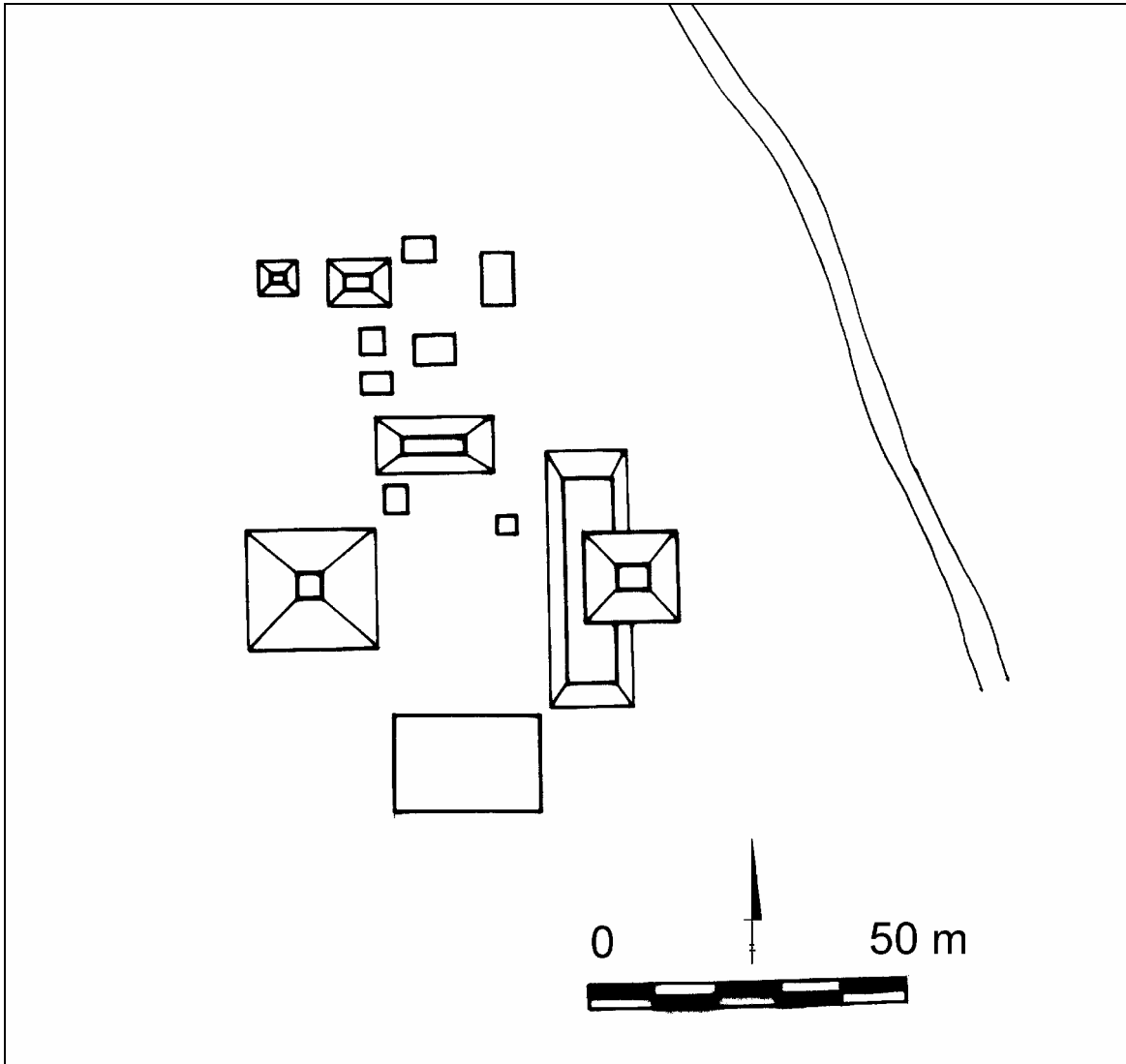


Figura 2 Planta del sitio Chaquiux, municipio de Dolores

En el levantamiento se identificó un total de 10 grupos asociados a este conjunto central. Los grupos están dispuestos sobre pequeñas lomas en los alrededores del sitio (Figura 3). Estos grupos se componen de plazas con estructuras rectangulares de baja altura, por lo general solo son plataformas de un bloque de piedra sin tallar, posiblemente para elevar el nivel para albergar construcciones percederas. No se registran otros grupos mayores en la cercanía.

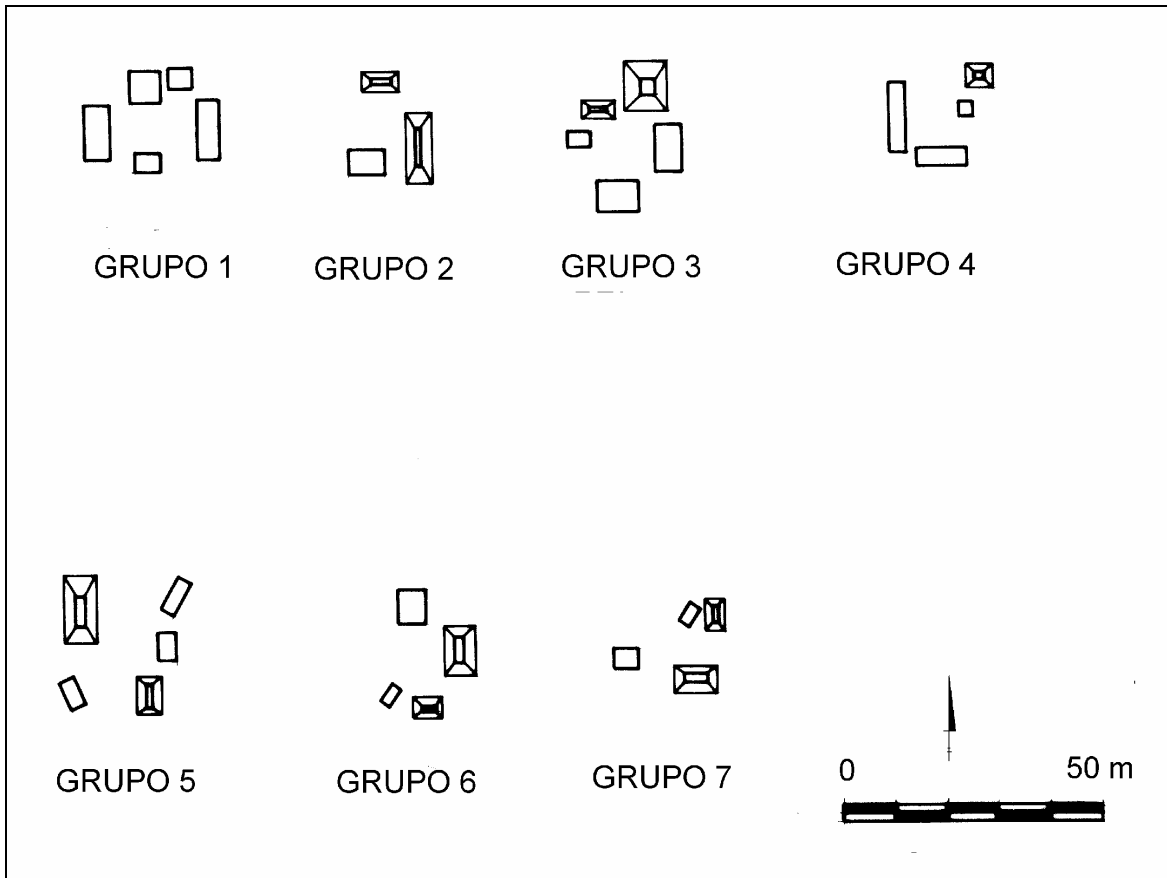


Figura 3 Grupos habitacionales en el sitio Chaquiux, Dolores

### SONDEO EN CHAQUIUX

En el sitio se realizaron cinco pozos de sondeo en el patio del Complejo de Ritual Público, distribuyéndose los pozos frente a las estructuras del complejo y otro al centro de la plaza.

Operación	Suboperación	Ubicación
207	1	frente a Estructura Este
207	2	frente a Estructura Norte
207	3	frente a Estructura Oeste
207	4	frente a Estructura Sur
207	5	centro de plaza

### Suboperación 1

Este pozo tiene una profundidad de 0.80 m, presenta dos estratos. El primero es el humus, con una profundidad de 0.20 m, seguido por un segundo lote, el cual se extiende hasta los 0.80 m, consistente en un lote de tierra café con piedra grande.

### Suboperación 2

El pozo tiene una profundidad de 1.10 m. El primer lote corresponde al humus, con una profundidad de 0.69 m. El segundo lote es de tierra café con piedra grande. Estos estratos son similares al pozo anterior.

### Suboperación 3

El pozo tiene una profundidad de 1.10 m. Tiene las mismas características de los pozos anteriores: el primer lote es el humus hasta una profundidad de 0.40 y un segundo lote es de tierra café con piedra grande.

### Suboperación 4

Este pozo tiene una profundidad de 1.05 m. Tiene las mismas características de los pozos anteriores, con el primer lote de humus hasta una profundidad de 0.40 m y un segundo lote de tierra café con piedra grande.

### Suboperación 5

El pozo tiene una profundidad de 0.80 m, con las mismas características de los pozos anteriores: el primer lote es el humus hasta una profundidad de 0.15 m y un segundo lote de tierra café con piedra grande.

CRONOLOGÍA DEL MATERIAL CERÁMICO				
207	1	1	Pozo 1, nivel 1	Preclásico Tardío, Clásico Tardío
207	1	2	Pozo 1, nivel 2	Preclásico Tardío
207	3	1	Pozo 3, nivel 1	Clásico Tardío
207	3	2	Pozo 3, nivel 2	Preclásico Tardío
207	4	1	Pozo 4, nivel 1	Preclásico Tardío

## REFERENCIAS

Flores, Rosa María

1992 *Patrón de asentamiento y arquitectura en Ixac, Dolores, Petén.* Tesis de Licenciatura, Área de Arqueología, Escuela de Historia, USAC, Guatemala.

Laporte, Juan Pedro y Héctor E. Mejía (ed)

2000 *Registro de sitios arqueológicos del sureste de Petén.* Reporte No.14, Atlas Arqueológico de Guatemala, Instituto de Antropología e Historia, Guatemala.

Quezada, Heidy I.

1996 Excavaciones en Ixcoxol 2 (Plaza Norte) e Ixcoxol 3. *Reporte No.10*, pp.255-270. Atlas Arqueológico de Guatemala, Instituto de Antropología e Historia, Guatemala.

## CUADRO 1

### SÍNTESIS DE LOS GRUPOS DE CHAQUIUX

1.	Plaza o grupo	4.	Altura de la estructura
2.	Número de estructura	5.	Estructura principal del grupo
3.	Posición en el patio	6.	Área útil del patio

1	2	3	4	5	6	1	2	3	4	5	6
CRP	1	E	6.00	*	900	4	1	N	1.00	*	190
	2	N	2.00				2	E	0.50		
	3	O	6.00				3	S	0.50		
	4	S	0.50				4	O	0.50		
	5	NO	0.50								
	6	NE	0.50				5	1	N	1.00	
B	1	E	2.00	*	190	6	2	E	0.50		216
	2	N	0.50				3	S	1.00		
	3	O	0.50				4	O	0.50		
	4	S	0.50				5	NE	0.50		
	5	SO	0.50				1	E	1.00	*	
	6	SO	0.50				2	S	1.00		
	7	O	1.00				3	SO	0.50		
1	1	O	1.00	*	160	7	4	N	0.50		90
	2	N	1.00				1	S	1.00	*	
	3	NE	0.50				2	O	0.50		
	4	E	0.50				3	N	0.50		
	5	S	0.50				4	NO	1.00		
2	1	N	1.00	*	120						
	2	O	1.00								
	3	S	0.50								
3	1	N	1.50	*	120						
	2	E	0.50								
	3	S	0.50								
	4	O	0.50								
	5	NO	1.00								