

3

EL ÁREA AL SUROESTE DE MACHAQUILA Y LA CUENCA DEL RÍO SANTA AMELIA

Jorge E. Chocón
Héctor E. Mejía

El reconocimiento del área del río Machaquila y de su extensión en el río El Chilar, se extendió hacia el noroeste de la aldea Esquipulas con el objeto de alcanzar el sitio de Machaquila (Laporte *et al.* 2001). El reconocimiento se realizó a través de una vereda al oeste de la aldea Nacimiento (Figura 1). No fue posible alcanzar nuestro objetivo, debido a que el acceso se fue prolongando hacia el suroeste y no al norte, como se tenía planificado. Sin embargo se alcanzaron una serie de aldeas y se conoció de mejor manera el territorio, de tal manera que se unió el área bajo estudio con el límite municipal de Poptun y Sayaxche, el cual fue alcanzado en la aldea Canaan, situada en la margen del río Santa Amelia. Este río es el que sirve de límite municipal.

Previo a la llegada a la aldea Canaan se llegó a la aldea Chocón, jurisdicción de Poptun. A su vez, desde Canaan se llegó hasta la aldea Entre Ríos, la cual debe su nombre a que allí confluyen los ríos Machaquila y Santa Amelia, éste último se torna navegable con embarcaciones de mediano calado. El río Santa Amelia se une al Pasión, el cual se encuentra al suroeste. Se continuó el camino, solo que ya desde la aldea Entre Ríos sobre carretera, la cual conduce hacia la aldea La Reinita, una zona alcanzada con anterioridad en el reconocimiento del municipio de San Francisco y del río San Juan (Chocón 2001a).

Para finalizar, se procedió a realizar un segundo intento por alcanzar al sitio Machaquila, solo que ahora desde camino de herradura desde la aldea Nacimiento con un rumbo norte. El reconocimiento alcanzó en nacimiento del río Santa Amelia, en donde la vegetación que predomina es primaria, bordeada de un sistema cárstico en donde sobresalen grandes macizos montañosos que superan los 500 m sobre el nivel del mar. Existen valles interiores de regular dimensión, sin embargo no se logró establecer áreas de ocupación prehispánica. Luego de varias horas de recorrido se alcanzó la margen sur del río Machaquila, el cual no presenta un gran caudal, salvo en la época de lluvia.

Se recorrió la margen río abajo, alcanzando la aldea Las Pacayas, zona supuestamente usurpada por campesinos que se asentaron dentro del área del sitio. Cercana al sitio se identificó una cueva con ocupación prehispánica en la margen sur del río, en las coordenadas geográficas 16°19'32" y 89°51'27", dentro de la cual se recuperó una serie de materiales que indican actividad en su interior durante el Preclásico Tardío; entre el material se incluye a una lasca de obsidiana de color gris que tiene retoques. Además, dos sitios arqueológicos fueron determinados: Canaan y Machaca 3.

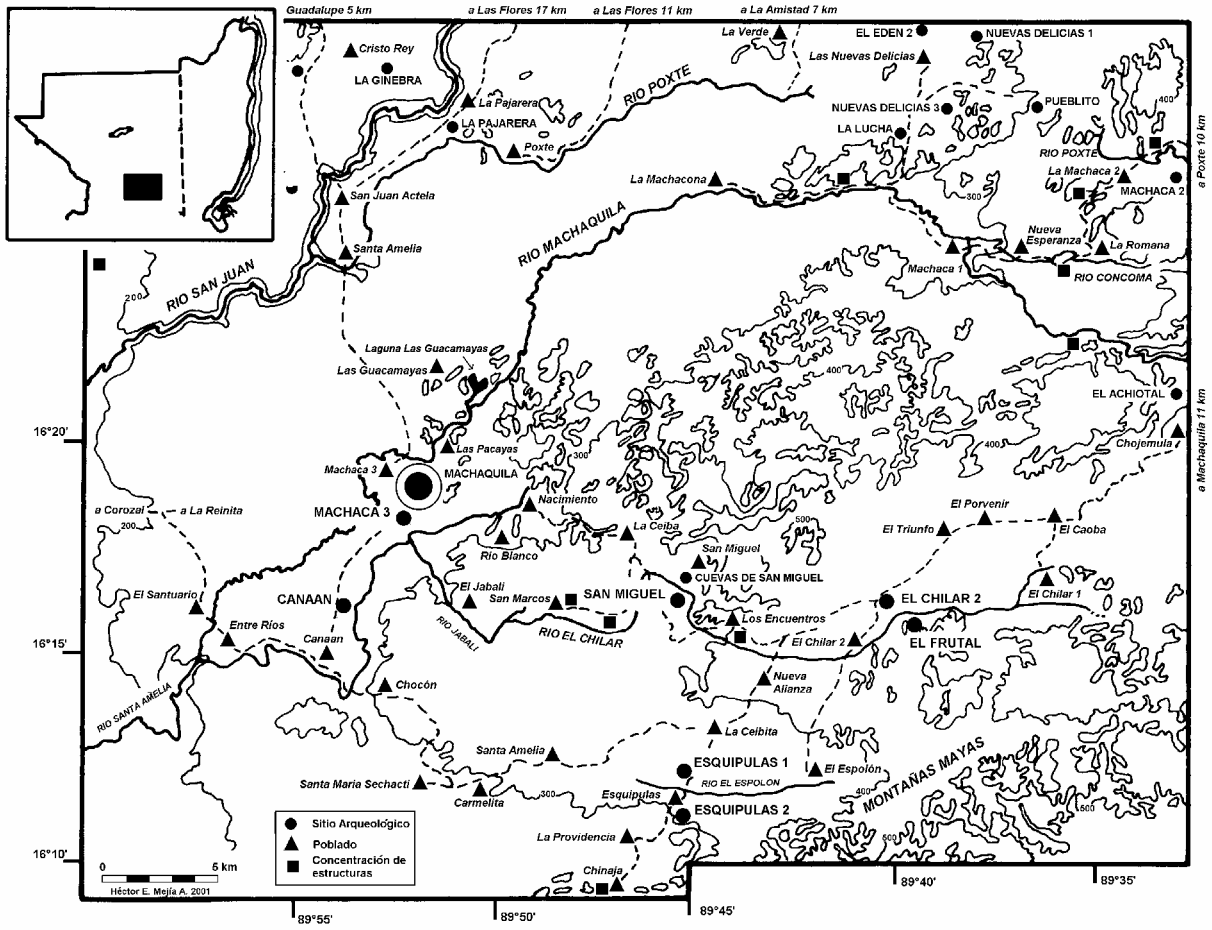


Figura 1 Asentamiento en la cuenca del río Santa Amelia

CANAAN

CUENCA FLUVIAL: **CUENCA BAJA DEL RÍO MACHAQUILA (Cuenca del río Santa Amelia)**

Sitio:	CANAAN (Figura 2)	Sitio 214 (Atlas Arqueológico de Guatemala)
Municipio:	Poptun	Coordenadas: 16°16'00'' N y 89°53'55'' W
Significado del nombre:	nombre de la aldea más cercana a donde se encuentra, la cual en algunos rótulos aparece con el nombre de Canahan	
Acceso:	a 3 km al norte de la aldea, siguiendo la vereda que le une con la aldea Machaca 3. Se ubica sobre un cerro dentro del área de cultivo	
Comunidades asociadas:	Canaan	
Propiedad y uso:	privada; potrero y tierras de cultivo; vegetación secundaria	
Tipo de asentamiento:	nucleado	Elevación: 260 msnm
Plazas área central:	3	Montículos área central: 11
Grupos área periférica:	no se registran	Montículos área periférica: no determinado
Complejo Ritual Público:	no tiene	
Conjunto tipo acrópolis:	no tiene	
Campo Juego de Pelota:	no tiene	
Estructura planta circular:	no tiene	
Conjuntos relevantes:	el grupo principal es el Grupo 1, con tres estructuras dispuestas según un patrón de plaza abierto sobre una plataforma basal. La estructura mayor ocupa el sector noreste del patio. Los otros dos grupos del área central son conjuntos cuyo patio está cerrado por estructuras en cada lado cardinal, con la circulación restringida a las esquinas (Cuadro 1)	
Calzadas:	no tiene	
Monumentos tallados:	no tiene	
Monumentos lisos:	no tiene	
Presencia de terrazas:	no tiene	
Aguadas o pozos:	no tiene, pero se encuentra cercano al río	
Rango regional:	Rango 3	Entidad política: Machaquila
Cronología de ocupación:	no se efectuó ningún sondeo, por lo que no se conoce su espectro cronológico	
Reporte de localización:	Jorge E. Chocón, Atlas Arqueológico de Guatemala, en abril del 2001	
Trabajo efectuado:	Chocón 2001b	

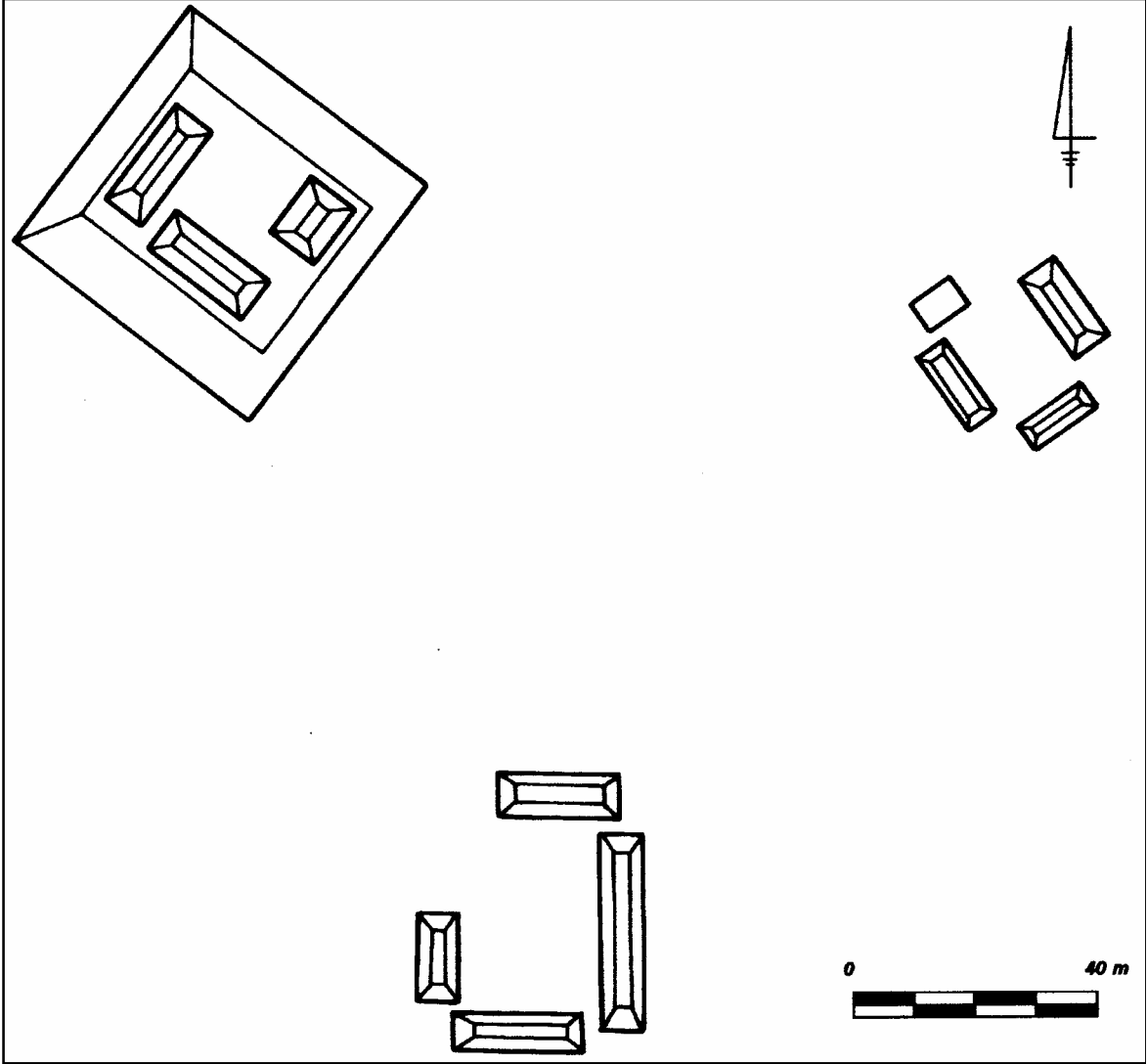


Figura 2 Sitio Canaan

MACHACA 3

CUENCA FLUVIAL: **CUENCA BAJA DEL RÍO MACHAQUILA (Cuenca del río Santa Amelia)**

Sitio:	MACHACA 3 (Figura 3)	Sitio 215 (Atlas Arqueológico de Guatemala)
Municipio:	Poptun	Coordenadas: 16°17'25'' N y 89°54'03'' W
Significado del nombre:	nombre de la aldea más cercana a donde se encuentra	
Acceso:	por vereda a 3 km al este de la aldea, ubicado en los potreros de finca	
Comunidades asociadas:	Machaca 3	
Propiedad y uso:	privada; potrero; vegetación secundaria	
Tipo de asentamiento:	nucleado	Elevación: 280 msnm
Plazas área central:	2	Montículos área central: 7
Grupos área periférica:	4	Montículos área periférica: 13
Complejo Ritual Público:	no tiene	
Conjunto tipo acrópolis:	el grupo central puede referir a una acrópolis compuesta por cuatro estructuras del mismo tamaño, todas con escalinata frontal, que determinan un área útil de 400 m ² . En la sección inferior de la elevación – sobre una terraza – se encuentra otro sector del grupo. Esta es la sección más elevada del sitio (Cuadro 2)	
Campo Juego de Pelota:	no tiene	
Estructura planta circular:	no tiene	
Conjuntos relevantes:	no tiene, puesto que los restantes grupos que forman el sitio son meramente de carácter habitacional	
Calzadas:	no tiene	
Monumentos tallados:	no tiene	
Monumentos lisos:	no tiene	
Presencia de terrazas:	no tiene	
Aguadas o pozos:	no tiene, pero se encuentra cercano al río	
Rango regional:	Rango 3	Entidad política: Machaquila
Cronología de ocupación:	no se efectuó ningún sondeo, por lo que no se conoce su espectro cronológico	
Reporte de localización:	Jorge E. Chocón, Atlas Arqueológico de Guatemala, en abril del 2001	
Trabajo efectuado:	Chocón 2001b	

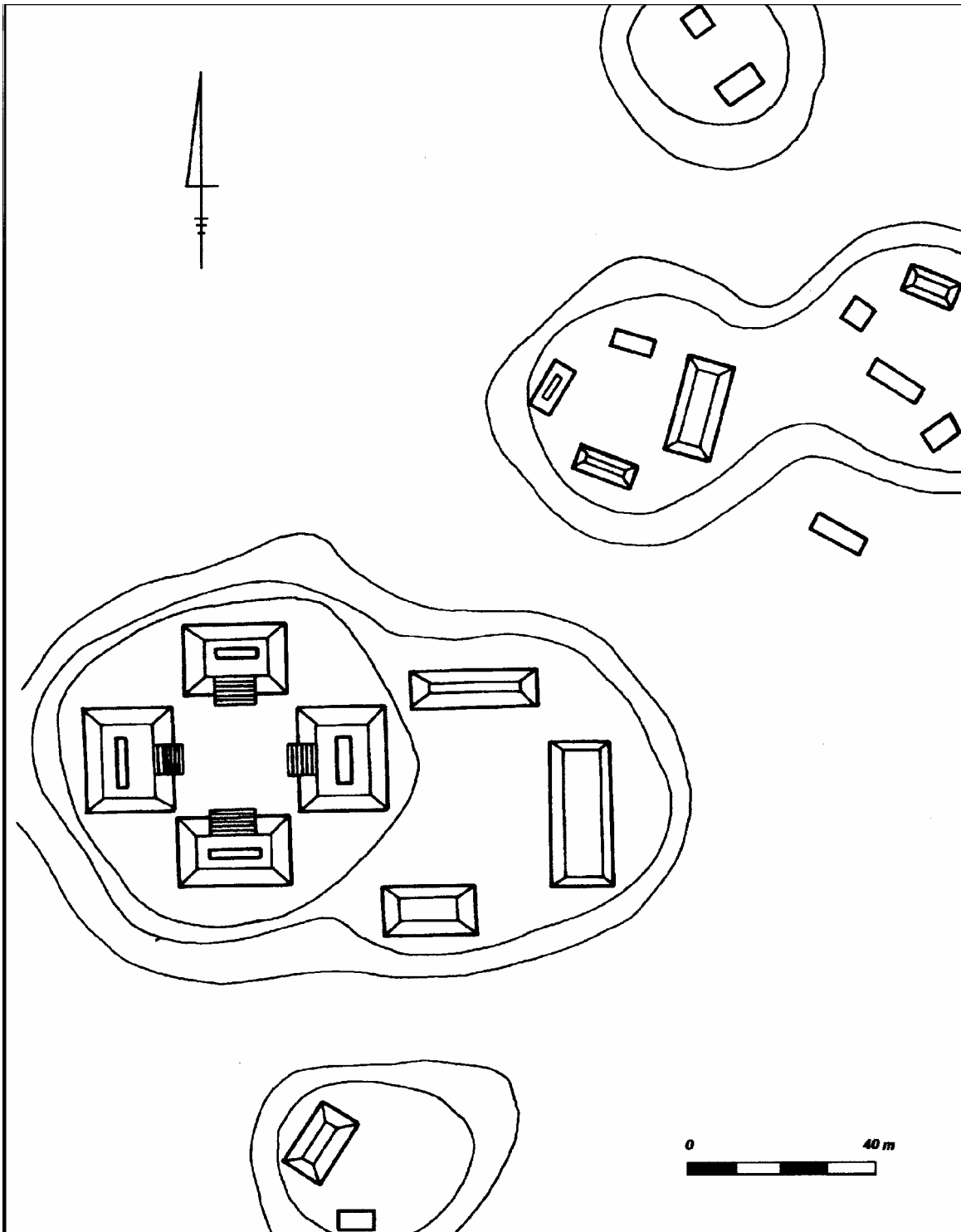


Figura 3 Sitio Machaca 3

REFERENCIAS

Chocón, Jorge E.

2001a Patrón de asentamiento en el municipio de Dolores, Petén: nuevos sitios en la cuenca alta del río San Juan. En *Reporte No.15, Atlas Arqueológico de Guatemala*, pp.73-98. Instituto de Antropología e Historia, Guatemala.

2001b Informes del trabajo de campo efectuado en el municipio de Poptun durante la temporada 2001. Atlas Arqueológico de Guatemala, IDAEH, Guatemala.

Laporte, Juan Pedro, Jorge E. Chocón, Héctor E. Mejía y Lilian A. Corzo

2001 *Machaquila, Poptun, Petén: La ciudad y el asentamiento prehispánico regional*. Reporte, Atlas Arqueológico de Guatemala, Instituto de Antropología e Historia, Guatemala, y Fundación Ahau, Albuquerque.

CUADRO 1

SÍNTESIS DEL ASENTAMIENTO DE CANAAN

1.	Plaza o grupo	6.	Patrón de plaza
2.	Número de estructura	7.	Presencia de chultunes
3.	Posición en el patio	8.	Posición del grupo: 2. en ladera; 3. en cima de cerro
4.	Altura de la estructura	9.	Área útil del patio en m ²
5.	Estructura principal del grupo		

1	2	3	4	5	6	7	8	9
A	1	O	5.00	*	OA-N	-	2	750
	2	S	4.00					
	3	E	3.00					
B	1	E	3.00	*	NA-O	-	2	875
	2	S	1.00					
	3	O	0.50					
	4	N	1.00					
C	1	N	2.00	*	NC	-	2	960
	2	E	1.00					
	3	S	1.00					
	4	O	0.50					

CUADRO 2

SÍNTESIS DEL ASENTAMIENTO DE MACHACA 3

1.	Plaza o grupo	6.	Patrón de plaza
2.	Número de estructura	7.	Presencia de chultunes
3.	Posición en el patio	8.	Posición del grupo: 2. en ladera; 3. en cima de cerro
4.	Altura de la estructura	9.	Área útil del patio en m ²
5.	Estructura principal del grupo		

1	2	3	4	5	6	7	8	9
A	1	E	6.00	*	EC	-	3	625
	2	N	4.00					
	3	O	6.00					
	4	S	4.00					
B	1	N	1.00	*	NA-O	-	3	875
	2	E	1.00					
	3	S	1.00					
1	1	E	1.00	*	EC	1	2	750
	2	S	1.00					
	3	O	1.00					
	4	N	0.50					
2	1	N	1.00	*	NA-E	-	3	560
	2	O	0.50					
	3	SO	0.50					
	4	S	0.50					
3	1	N	1.00	*	NA	-	3	162
	2	S	0.50					
4	1	N	1.50	*	NA	-	3	400
	2	S	0.50					