

Reyes, Mara A.

2004 Reconocimiento y mapeo en la zona de Nuevas Delicias, municipio de Dolores. En *Reporte 18, Atlas Arqueológico de Guatemala*, pp.20-30. Instituto de Antropología e Historia, Guatemala.

2

RECONOCIMIENTO Y MAPEO EN LA ZONA DE NUEVAS DELICIAS, MUNICIPIO DE DOLORES

Mara A. Reyes

La zona conocida como Nuevas Delicias es parte del municipio de Dolores, asociado con el paso del río Poxte y con un centro arqueológico mayor, como lo es Pueblito. Aunque esta zona ya había sido objeto de un reconocimiento mayor (Valdizón *et al.* 1992; Valdizón 1995; Urbina 1997, 2000), fue necesario considerar la ampliación del reconocimiento debido a que nuevas zonas fueron despejadas de bosque y así, nuevos asentamientos fueron determinados. Este nuevo reconocimiento fue efectuado durante los meses de Enero y Febrero del 2004.

EL EDÉN 3

El sitio El Edén 3 está localizado en parcela de propiedad privada, se ubica en planicie, la cual actualmente es utilizada como área de potreros empastados. Coordenadas: 16° 31' 47" N y 89° 39' 54". Al este se ubican altos cerros alargados sobre los que se ubican los grupos del Edén 1 y al oeste corre un pequeño arroyo. Los trabajos de reconocimiento y mapeo fueron llevados a cabo en enero del 2004.

El sitio consta de 12 pequeños grupos entre los cuales está el **Conjunto de Tipo Grupo E** compuesto por cuatro estructuras, ubicadas cada una en un punto cardinal (Grupo 1).

GRUPO 1

Estructura 1: de planta rectangular de aproximadamente 30 cm de altura y de 10 m de largo por 7 m de ancho. Se ubica en el extremo norte de la plaza.

Estructura 2: Plataforma Este del Conjunto de tipo Grupo E, de planta rectangular tiene una altura aproximada de 3 m y mide 35 m de largo por 7 m de ancho.

Estructura 3: se ubica en el extremo sur de la plaza tiene aproximadamente 30 m de alto, por 14 m de largo y 5 m de ancho.

Estructura 4: Pirámide Oeste del Conjunto de tipo Grupo E, mide aproximadamente 4 m de alto por 10 de largo y 12 de ancho.

GRUPO 2

Se encuentra determinado únicamente por un estructura asentada sobre una pequeña plataforma rectangular de aproximadamente 1 m de altura.

GRUPO 3

Se localiza a 350 m al oeste del Grupo 2 y se encuentra determinado por cuatro pequeñas estructuras ubicadas hacia los puntos cardinales, la altura de las mismas no sobrepasa los 30 m de altura.

El gran espacio existente existe entre el Conjunto de tipo Grupo E y los grupos se debe posiblemente a que esta zona era utilizada como área de cultivo o simplemente que las estructuras son de muy baja altura, lo cual no es posible observar debido al zacate.

GRUPO 4

Se localizó al otro lado del arroyo, a unos 500 m del Grupo 3, se encuentra conformado únicamente por tres estructuras, dos de ellas cierran el patio al oeste y una más al este. La altura de las estructuras es aproximadamente de 0.30 m de altura; sus dimensiones varían entre los 6 m de ancho por 7 de largo. Se encuentran asentadas sobre una pequeña plataforma basal al igual que los grupos anteriormente descritos.

GRUPO 5

Se encuentra ubicado a 100 m de distancia al oeste del Grupo 4; lo componen seis estructuras las cuales descansan sobre una plataforma basal de 0.50 m de altura.

Estructura 1: ocupa la parte norte del grupo es de aproximadamente 0.20 m de altura tiene 6 m de largo por 5 de ancho.

Estructura 2: al igual que la Estructura 1 ocupa el lado norte del grupo y cuenta con las mismas dimensiones y altura que la anterior.

Estructura 3: ocupa el lado este del grupo tiene una altura no mayor a los 0.20 m por 4 m de ancho y 5 de largo.

Estructura 4: se localiza en el lado sureste del grupo tiene iguales dimensiones y altura que la Estructura 3.

Estructura 5: de forma rectangular, de 7 m de largo por 5 de ancho, ocupa la parte sur del grupo con una altura aproximada de 0.40 m.

Estructura 6: ubicada al oeste del grupo con una altura y dimensión similar a las Estructuras 1 y 2.

GRUPO 6

El mayor de los grupos localizados en la sección suroeste del sitio, se ubica sobre una pequeña plataforma basal no mayor a los 0.50 m de altura, lo conforman cuatro estructuras ubicadas hacia cada uno de los puntos cardinales, siendo la mayor de ellas la Estructura Este. Coordenadas: 16° 31' 36'' N y 89° 40' 33'' W.

Estructura 1: se ubica en el lado norte del grupo de forma rectangular mide 9 m de largo por 3 m de ancho y su altura es de 0.20 m.

Estructura 2: es la mayor del grupo con 3 m de altura por 14 m de largo y 10 de ancho, se encuentra depredada.

Estructura 3: plataforma alargada de aproximadamente 19 m de largo por 4 de ancho, su altura es de 0.30 m, ocupa el lado sur del grupo.

Estructura 4: se localiza al oeste del grupo, tiene 22 m de largo por 5 m de ancho, con una altura aproximada de 0.30 m.

GRUPO 7

Se localiza al sureste del Grupo 6, lo conforman únicamente dos estructuras las cuales se encuentran sobre un cerro arreglado de aproximadamente 10 m de altura.

Estructura 1: se ubica en el lado norte del grupo, es de forma rectangular tiene aproximadamente 0.20 m de altura por 6 m de largo y 3 m de ancho.

Estructura 2: se ubica en el lado sur del grupo con una altura de 1 m se asienta sobre una plataforma de aproximadamente 1 m lo cual la hace parecer mucho más alta, las dimensiones de la estructura es de 8 m de largo por 5 de ancho. La plataforma sobre la cual se asienta tiene una dimensión de 16 m de largo por 20 de ancho.

Al sureste del grupo se ubican dos montículos aislados de pequeñas dimensiones y no sobrepasan los 0.20 m de altura.

GRUPO 8

Lo conforman únicamente tres pequeñas estructuras, la plaza se encuentra abierta al norte. Los montículos se encuentran asentados sobre una pequeña plataforma de aproximadamente 1.50 m de altura.

Estructura 1: se localiza en el lado este del grupo, tiene 0.20 m de altura y 5 m de largo por 2 de ancho.

Estructura 2: se localiza en el lado sur del grupo, tiene 0.30 m de altura por 5 m de largo y 5 de ancho, es de forma cuadrangular.

Estructura 3: ubicada en la parte oeste, tiene 3 m de largo por 2 de ancho.

GRUPO 9

Grupo conformado por dos estructuras localizadas una al este u la otra al oeste. Ambas están asentadas sobre una plataforma basal de aproximadamente 1 m de altura.

Estructura 1: de forma rectangular se ubica en el lado este de la plaza, es de aproximadamente 0.30 m de altura por 4 m de largo por 3 de ancho.

Estructura 2: ubicada en el lado oeste del grupo, de 5 m de largo por 3 de ancho, con una altura similar a la Estructura 1.

GRUPO 10

Localizado a orilla de la carretera que conduce a hacia Nuevas Delicias. Se encuentra localizado sobre una pequeña plataforma basal y únicamente lo conforman dos estructuras.

Estructura 1: se ubica en el lado noroeste de la plaza es de aproximadamente 0.20 m de altura.

Estructura 2: se localiza en el lado sur del grupo es de aproximadamente 2 m de alto, tiene una dimensión de 17 m de largo por 10 m de ancho.

GRUPO 11

Lo conforman tres estructuras las cuales se asientan sobre un pequeño cerro acondicionado el grupo tiene un patrón de plaza abierto al norte.

Estructura 1: está situada en el lado este del grupo, tiene 0.20 m de altura por 3 m de largo por 2 de ancho.

Estructura 2: ubicada en el lado sur del grupo, tiene 5 m de largo por 3 de ancho.

Estructura 3: tiene 4 m de largo por 3 m de ancho, se localiza en el lado oeste del grupo y tiene la misma altura que las estructuras que conforman esta plaza.

GRUPO 12

La conforman cinco estructuras, las cuales se asientan sobre una plataforma basal que se encuentra nivelada a la falda de un cerro. Coordenadas: 16° 31' 34'' N y 89° 39' 32' W.

Estructura 1: tiene 7 m de largo por 3 de ancho, se localiza en el lado noroeste del grupo, tiene aproximadamente 0.50 m de altura.

Estructura 2: ubicada en el lado noreste del grupo, de forma rectangular tiene 5 m de largo por 4 de ancho.

Estructura 3: tiene 5 m de largo por 4 m de ancho. Se localiza en el lado este del grupo, tiene aproximadamente 0.40 m de altura.

Estructura 4: ubicada en el lado sur tiene aproximadamente 6 m de largo por 4 de ancho.

Estructura 5: en el lado oeste del grupo, de 0.40 m de altura por 5 m de largo y 2 de ancho tiene aproximadamente 0.20 m de altura.

GRUPO 13


Se encuentra localizado sobre un pequeño cerro acondicionado, sobre el cual se asientan cuatro estructuras, las cuales se localizan hacia cada uno de los puntos cardinales.

Estructura 1: se encuentra en el lado norte del grupo, tiene una altura aproximada de 0.20 m por 5 m de largo y 3 de ancho.

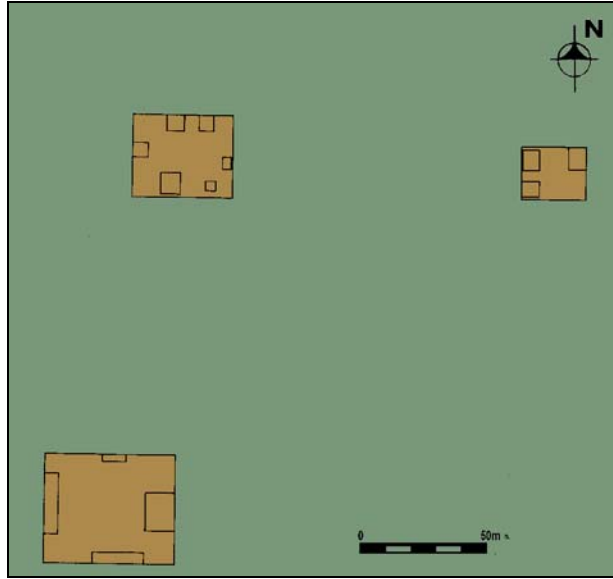
Estructura 2: ubicada en el lado este del grupo, de 6 m de largo por 4 de ancho, su altura es similar a la de la Estructura 1.

Estructura 3: asentada en el lado sur del grupo, de 8 m de largo por 4 de ancho.

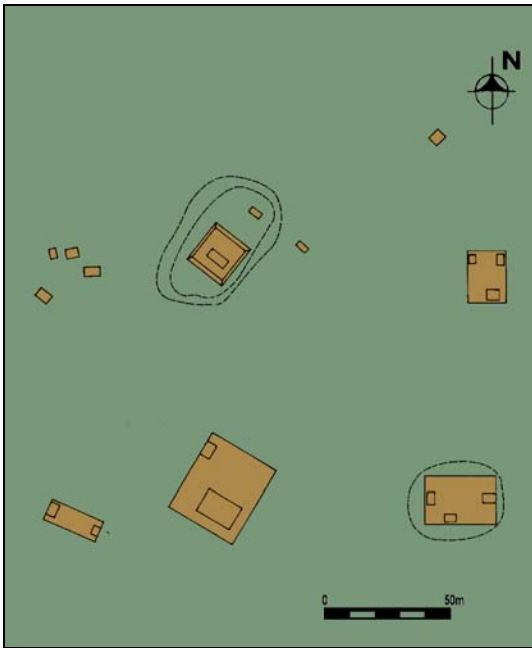
Estructura 4: localizada en el lado oeste del grupo, tiene una altura no mayor a la de la Estructura 1, con 5 m de largo por 4 de ancho.



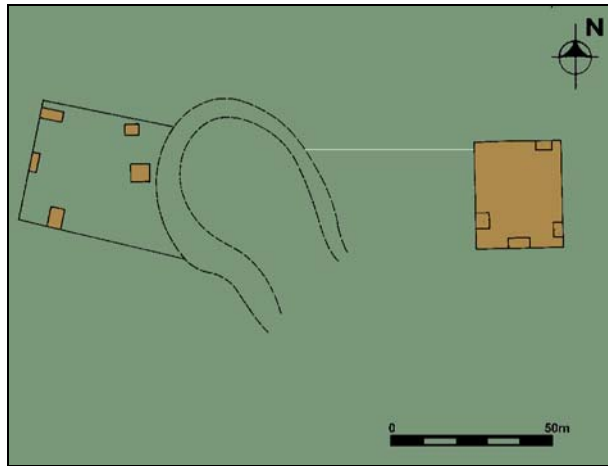
El Edén 3, Grupos 1 y 2



El Edén 3, Grupos 4, 5 y 6



El Edén 3, Grupo 6 a 11



El Edén 3, Grupos 12 y 13

NUEVAS DELICIAS 1

El sitio se encuentra en las coordenadas 16° 29' 29" N y 89° 41' 07" W. Localizado en terreno de una finca, el Conjunto de tipo Grupo E se ubica en planicie, no así los grupos habitacionales los cuales se encuentran sobre cerros. Actualmente es utilizada como área de potreros. El sitio está compuesto por un total de cinco grupos, con un patrón de asentamiento disperso. Fueron determinadas un total de tres calzadas, las cuales comunican entre sí a los distintos grupos.

CONJUNTO DE TIPO GRUPO E

Se compone de tres estructuras: Este, Oeste-1 y Oeste-2. Existen dos patios, el primero donde se ubica el Conjunto de tipo Grupo E y el segundo (atrás de este), compuesto por una sola estructura de la cual sale una calzada que lleva hacia el Grupo 2, tiene una dimensión de 23 m de largo por 4 m de ancho.

La estructura es de 2 m de alto, tiene una banqueta sobre la cual se localizan otras dos banquetas de aproximadamente 0.50 m. La dimensión de la estructura es de 16 m de largo por 12 m de ancho.

Estructura 1: de planta rectangular, con 1.5 m de altura y de 17 m de largo por 8 m de ancho. Se ubica en el lado este de la plaza. Tiene dos banquetas en cada uno de sus lados de 6 m de largo por 5 m de ancho.

Estructura 2: de planta rectangular, tiene una altura de 2 m y mide 25 m de largo por 7 m de ancho.

Estructura 3: se ubica en el extremo oeste de la plaza, tiene 0.50 m de alto, por 7 m de largo y 7 m de ancho. De forma cuadrangular.

GRUPO 1

Se encuentra al norte del Conjunto de tipo Grupo E, dispuesto sobre un cerro; ambos grupos se comunican por medio de una calzada de 60 m de largo por 10 m de ancho. El grupo se compone de tres estructuras, tiene un patrón de plaza abierto al sur. En el patio del grupo fueron localizados dos chultunes uno al sur y frente a la Estructura Norte.

Estructura 1: se localiza en el lado norte del patio, tiene aproximadamente 0.40 m de altura por 20 m de largo y 5 m de ancho.

Estructura 2: localizada en el lado este del patio, de 20 m de largo por 5 m de ancho. Tiene 0.40 m de alto.

Estructura 3: en el lado oeste de la plaza, con 20 m de largo por 5 m de ancho y 0.40 m de altura.

GRUPO 2

Se localiza sobre un cerro y únicamente lo componen tres estructuras: una al norte y las otras dos al este. Este grupo se comunica por medio de una calzada con el Conjunto de tipo Grupo E.

Estructura 1: de 17 m de largo por 10 m de ancho. Es posible observar que esta tiene una escalinata saliente de aproximadamente 13 m de largo.

Estructura 2: en el lado este del patio de 6 m de largo por 5 de ancho es de 0.20 m de alto.

Estructura 3: en el lado este es de 10 m de largo por 4 m de ancho. Tiene 0.40 m de altura.

GRUPO 3

Se localiza sobre un cerro alto se encuentra conformado por cuatro estructuras, una de ellas en cada punto cardinal.

Estructura 1: de aproximadamente 0.40 m de altura con 5 m de largo por 3 de ancho, es la más pequeña del grupo.

Estructura 2: de planta rectangular tiene 15 m de largo por 6 m de ancho de 0.40 m de alto. Se ubica al este del patio.

Estructura 3: en el lado sur del patio, tiene 15 m de largo por 4 de ancho.

Estructura 4: en el lado oeste tiene 15 m de largo por 5 m de ancho.

GRUPO 4

Se encuentra ubicado a 80 m de distancia al este del Conjunto de tipo Grupo E, unido por medio de una calzada de 80 m de largo por 8 m de ancho; el parapeto tiene un ancho de 0.30 m. La calzada a los 38 m se interrumpe por el paso de un pequeño arroyo de aproximadamente 0.40 m.

Estructura 1: ocupa la parte este del grupo, es de 0.20 m de altura, con 5 m de largo por 5 de ancho.

Estructura 2: en el lado sur, es la mayor de todas con 25 m de largo por 8 m de ancho, con 0.40 m de altura.

Estructura 3: ocupa el lado este del grupo, tiene una altura no mayor a los 0.20 m por 4 m de ancho y 5 de largo.

NUEVAS DELICIAS 2

Se realizó un nuevo plano del sitio, el cual ahora cuenta con cinco grupos residenciales y no con un Conjunto de tipo Grupo E, el cual en investigaciones anteriores debido a la maleza que había en el lugar pudo haberse confundido con el Grupo 5.

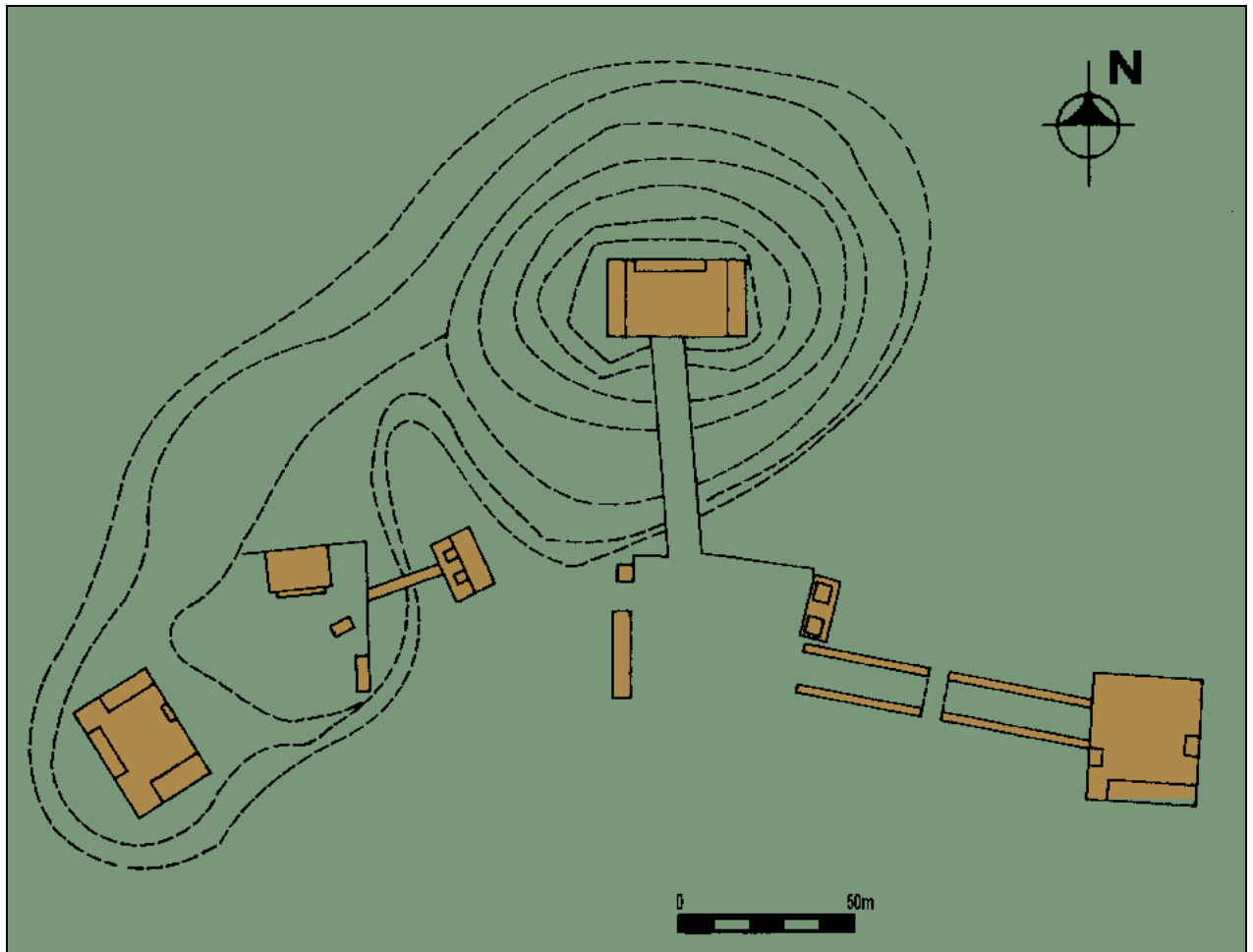
Se localiza en planicie en área de potreros. Cerca de allí nace un arroyo, posiblemente El Jutal, el cual inunda gran parte del terreno, no así a los grupos que conforman Nuevas Delicias 2, ya que estos se encuentran asentados sobre plataformas basales.

GRUPO 1

Lo conforman siete estructuras, las cuales se encuentran asentadas sobre una plataforma basal. Tiene un patrón de plaza cerrada con la mayor de las estructuras al Oeste.

Estructura 1: se ubica al norte del grupo, tiene aproximadamente 0.30 m de altura por 13 m de largo y 3 m de ancho.

Estructura 2: localizada al norte del grupo conjuntamente con la Estructura 1, mide 5 m de largo por 3 de ancho. Tiene una altura aproximada de 0.20 m.



Planta general de Nuevas Delicias 1

Estructura 3: mide 6 m de largo por 4 m de ancho. Se ubica en el lado noreste del grupo. Tiene una altura de 0.30 m.

Estructura 4: es de planta rectangular alargada, mide 15 m de largo por 6 m de ancho. Se asienta en el lado este del grupo. Su altura aproximada es de 0.50 m.

Al noroeste de la plaza se localiza una estructura aislada de 5 m de largo por 2 m de ancho.

Estructura 5: ocupa la parte sureste del grupo y mide aproximadamente 0.30 m. Sus dimensiones son 6 m de largo por 6 de ancho es de forma rectangular.

Estructura 6: ocupa la parte sur del grupo, mide 7 m de largo por 5 m de ancho.

Estructura 7: localizada al oeste de la plaza, es la mayor de las estructuras en cuanto a tamaño y altura. Mide aproximadamente 2 m de alto por 23 m de largo y 11 m de ancho.

GRUPO 2

Lo constituyen tres estructuras y a la vez conforma un patrón de plaza Norte abierto al Sur. Las estructuras se encuentran asentadas sobre una plataforma basal.

Estructura 1: se localiza al norte de la plaza, tiene una altura aproximada de 1 por 25 m de largo y 5 de ancho.

Estructura 2: es de forma cuadrangular, mide 5 m de largo por 5 de ancho. Se localiza en el lado este del grupo.

Estructura 3: localizada en el lado oeste del grupo. Mide 9 m de largo por 4 de ancho. Tiene una altura de 0.30 m.

GRUPO 3

Únicamente lo conforman dos estructuras es determinado para este grupo un patrón de plaza Norte abierto al Sur y al Este. El grupo se asienta sobre una plataforma basal.

Estructura 1: se encuentra en el lado norte del grupo, tiene una altura aproximada de 2 m y mide 20 m de largo por 8 m de ancho.

Estructura 2: de 5 m de largo por 3 de ancho, ocupa el lado oeste de la plaza es de 0.20 m de alto.

GRUPO 4

Se localiza al norte del Grupo 3, lo conforman cuatro estructuras localizadas cada una de ellas hacia cada uno de los puntos cardinales. El grupo se asienta sobre una plataforma basal de aproximadamente 0.50 m de altura.

Estructura 1: se encuentra localizada en el lado norte del grupo, tiene una altura aproximada de 0.30 m de altura por 11 m de largo por 4 m de ancho.

Estructura 2: es de forma rectangular alargada, mide 10 m por 4 m de ancho. Ocupa el lado este del grupo, tiene una altura de 0.20 m.

Estructura 3: esta estructura ocupa el lado sur del grupo, mide 12 m de largo por 5 m de ancho. Tiene una altura de 0.20 m.

Estructura 4: localizada en el lado oeste del grupo, tiene una forma alargada mide 19 m de largo por 2 m de ancho. Tiene una altura de 0.20.

GRUPO 5

Se encuentra conformado por cuatro estructuras, las cuales se localizan sobre una plataforma basal de poca altura 0.30 m; al parecer tiene un patrón de plaza Este abierto al Norte.

Estructura 1: se localiza al este del patio tiene una forma alargada y mide aproximadamente 0.30 m, tiene 20 m de largo por 5 m de ancho.

Estructura 2: es una plataforma alargada de 60 m de largo por 10 de ancho. Tiene una altura de 0.30.

Estructura 3: se localiza en el lado sur del grupo, mide 0.30 m de alto por 22 m de largo y 2 de ancho.

Estructura 4: es la de mayor altura en el grupo, aproximadamente 3 m. Mide 18 m de largo por 10 de ancho.

Al oeste del Grupo 4 fue localizada una estructura aislada de 7 m de largo por 6 de ancho, la cual estaba siendo depredada en el momento que se estaba realizando el levantamiento.

REFERENCIAS

Urbina, Marco Antonio

1997 Reconocimiento arqueológico en la cuenca media del río San Juan. En *Reporte 11, Atlas Arqueológico de Guatemala*, pp.125-168. Instituto de Antropología e Historia, Guatemala.

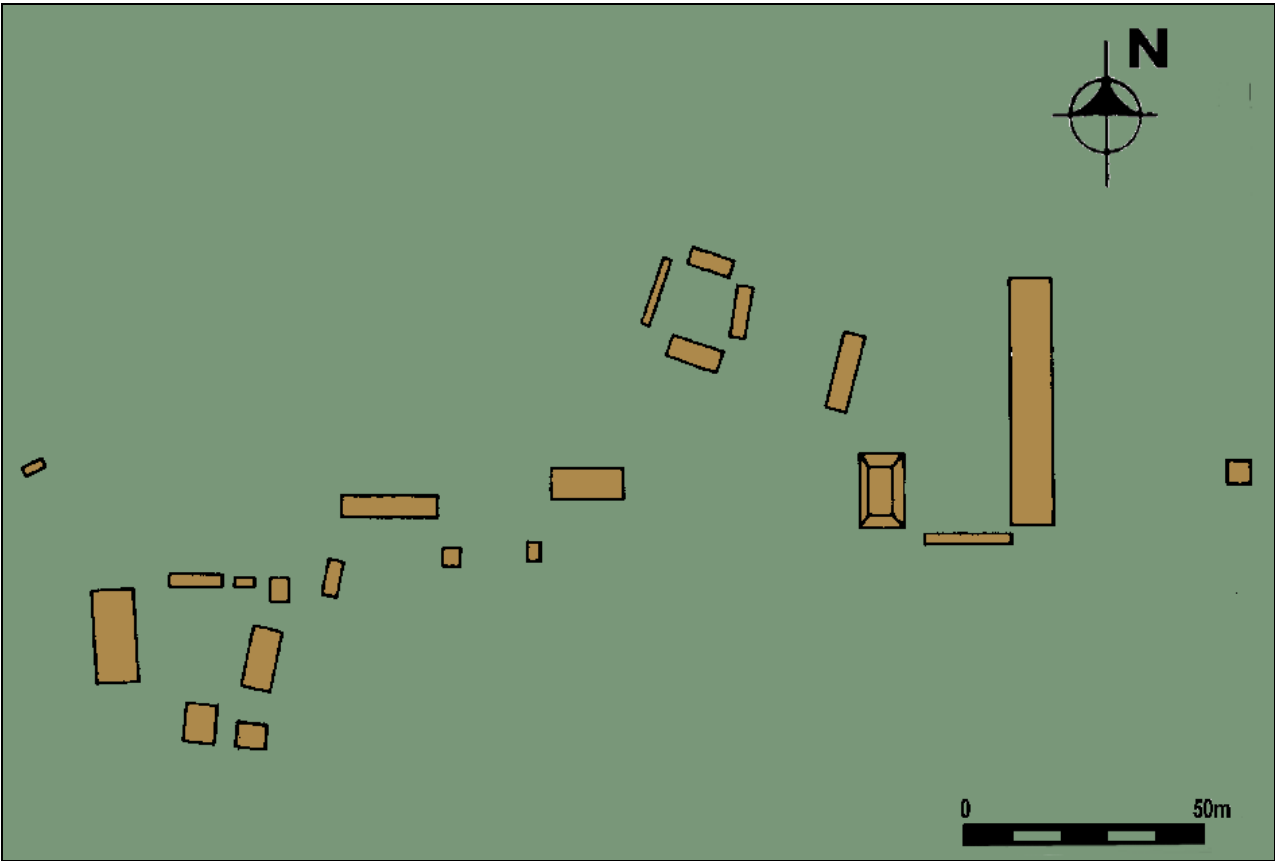
2000 *Las entidades políticas de la cuenca media del río San Juan, Dolores, Petén*. Tesis de Licenciatura, Área de Arqueología, Escuela de Historia, USAC, Guatemala.

Valdizón, W. Mariana

1995 *Reconocimiento en la cuenca del río Poxte, Petén: un acercamiento a la organización política del área*. Tesis de Licenciatura, Área de Arqueología, Escuela de Historia, USAC, Guatemala.

Valdizón, W. Mariana, Federico Reyes y Juan Pedro Laporte

1992 Reconocimiento en la cuenca superior del río Poxte. En *Reporte 6, Atlas Arqueológico de Guatemala*, pp.62-81. Instituto de Antropología e Historia, Guatemala.



Planta general de Nuevas Delicias 2