

6

ADICIONES A SITIOS DEL VALLE DE DOLORES, PARTE 2: IX AK

*Rosa María Flores
Juan Pedro Laporte
Rolando Torres*

IX AK

Este sitio fue incluido en el primer informe del reconocimiento del valle de Dolores, enfatizando el sector ceremonial (Plazas A/D; Laporte y Torres 1990; Figura 3). Se presenta a Ix Ak nuevamente debido a que los reconocimientos en el área periférica del sitio proporcionaron información sobre grupos arqueológicos que le han sido asignados. Ix Ak se encuentra en el sureste del valle de Dolores, en una de las salidas hacia el río Mopan (Figura 1). La vegetación es secundaria, aunque se conservan aún sectores menores del pinar primario. En base al caminamiento del área, fue establecido que el sitio se compone de al menos 20 grupos arqueológicos además de los conjuntos que integran el área central, ocupando un área total de 1.3 km² (Figura 2). La información sobre distintas exploraciones y sondeos efectuados en los grupos de Ix Ak forma parte de una investigación actualmente en proceso. En la presente sección se incluye de nuevo los grupos que forman parte del centro ceremonial.

Debido a que se han efectuado ya exploraciones de sondeo y calas de acercamiento a distintas estructuras, el desarrollo de Ix Ak a través del tiempo es conocido con relativa seguridad. Varios grupos del sector ceremonial fueron desarrollados durante el Clásico Tardío, principalmente el Grupo C en donde se construyeron estructuras de planta circular. Aunque el Clásico Temprano no está bien documentado aun, durante el Clásico Tardío Ix Ak tuvo un fuerte desarrollo paralelo a otros centros del valle de Dolores. Poco material que refleje ocupación del Clásico Terminal ha sido reportado.

IX AK CENTRAL

PLAZA A (Figura 3)

| | |
|---------------------|--|
| Ubicación: | en planicie |
| Plataforma basal: | si tiene |
| Condición actual: | depredado |
| Cronología: | Clásico Tardío |
| Secciones: | 3 |
| Sección: | Sur |
| Estructuras: | 4 |
| Estructura mayor: | 7.00 m |
| Dimensión de plaza: | 900 m ² |
| Patrón de plaza: | Conjunto de tipo Grupo E |
| Desviación general: | 6° Noroeste |
| Sondeos: | pozos en plaza y calas de acercamiento |

Sección: Central
Estructuras: 2
Estructura mayor: 1.20 m
Dimensión de plaza: 45 m²
Patrón de plaza: Juego de Pelota
Sondeos: pozos en plaza y calas de acercamiento

Sección: Norte
Estructuras: 8
Estructura mayor: 0.80 m
Dimensión de plaza: indeterminada
Patrón de plaza: Indeterminado
Recinto funerario: 1; central (Entierro 3)
Sondeos: no efectuados

PLAZA B (Figura 3)

Ubicación: en planicie, situado a 150 m al sur de la Plaza A
Estructuras: 3
Estructura mayor: 0.80 m
Plataforma basal: no tiene
Dimensión de plaza: 150 m²
Patrón de plaza: Indeterminado
Recinto funerario: 1; oeste
Sondeos: dos pozos en plaza
Cronología: Preclásico Tardío

PLAZA C (Figura 3)

Ubicación: en planicie, situado a 100 m al oeste de la Plaza B
Estructuras: 6
Estructura mayor: 2.00 m
Plataforma basal: si tiene (3 m altura)
Dimensión de plaza: 360 m²
Patrón de plaza: Norte Cerrado
Recinto funerario: 2; norte, sur
Sondeos: pozos en plaza y calas de acercamiento
Cronología: Preclásico Tardío, Clásico Tardío

PLAZA D (Figura 3)

Ubicación: en planicie, situado a 50 m al sur de la Plaza C
Estructuras: 8
Estructura mayor: 3.00 m
Plataforma basal: no tiene
Dimensión de plaza: 540 m²
Patrón de plaza: Este Cerrado
Recinto funerario: 2; este, sur
Chultunes: 1
Sondeos: pozos en plaza y calas de acercamiento
Cronología: Preclásico Tardío, Clásico Tardío

IX AK PERIFÉRICO

IX AK 1 (Figura 4)

Sector del sitio: este
Secciones: 3
Ubicación: en planicie

Sección: A
Ubicación: a 337 m al noreste de la Plaza A
Estructuras: 4
Estructura mayor: 1.40 m
Plataforma basal: no tiene
Dimensión de plaza: 450 m²
Patrón de plaza: Sur Abierto al Este
Recinto funerario: 2; a 36.60 m al noroeste del grupo (2.90 x 1.40 x 2 m; 2 x 0.80 x 1.50 m)
Sondeos: un pozo en plaza
Cronología: Clásico Tardío

Sección: B
Ubicación: a 32.40 m al noreste de Ix Ak 1A
Estructuras: 4
Estructura mayor: 0.35 m
Plataforma basal: no tiene
Dimensión de plaza: 150 m²
Patrón de plaza: Indeterminado
Sondeos: un pozo en plaza
Cronología: indeterminada

Sección: C
Ubicación: a 33 m al noreste de Ix Ak 1B
Estructuras: 6
Estructura mayor: 1.30 m
Plataforma basal: no tiene
Dimensión de plaza: 500 m²
Patrón de plaza: Este Cerrado
Sondeos: un pozo en plaza
Cronología: indeterminada

IX AK 2 (Figura 4)

Sector del sitio: este
Secciones: 2
Ubicación: en planicie
Cronología: indeterminada

Sección: A
Ubicación: a 173.30 m al noreste de Ix Ak 1A
Estructuras: 4
Estructura mayor: 0.70 m
Plataforma basal: no tiene
Dimensión de plaza: 205 m²
Patrón de plaza: Este Abierto al Oeste
Sondeos: no efectuados

Sección: B
Ubicación: a 147.60 m al noreste de Ix Ak 2A
Estructuras: 4
Estructura mayor: 0.55 m
Plataforma basal: no tiene
Dimensión de plaza: 135 m²
Patrón de plaza: Este Abierto al Sur
Sondeos: no efectuados

IX AK 3 (Figura 4)

Sector del sitio: este
Secciones: 2
Ubicación: en planicie
Cronología: indeterminada

Sección: A
Ubicación: a 68.60 m al noreste de Ix Ak 2A
Estructuras: 4
Estructura mayor: 1.25 m
Plataforma basal: no tiene
Dimensión de plaza: 300 m²
Patrón de plaza: Sur Cerrado
Sondeos: no efectuados

Sección: B
Ubicación: a 140 m al noroeste de Ix Ak 3A
Estructuras: 4
Estructura mayor: 1.00 m
Plataforma basal: no tiene
Dimensión de plaza: 255 m²
Patrón de plaza: Este Abierto al Sur
Sondeos: no efectuados

IX AK 4 (Figura 5)

Sector del sitio: noreste
Secciones: 4
Ubicación: en planicie
Cronología: indeterminada

Sección: A
Ubicación: a 59.10 m al noreste de Ix Ak 3A
Estructuras: 6
Estructura mayor: 0.90 m
Plataforma basal: no tiene
Dimensión de plaza: 330 m²
Patrón de plaza: Este Abierto al Oeste
Sondeos: no efectuados

Sección: B
Ubicación: a 29.20 m al noroeste de Ix Ak 4A
Estructuras: 4
Estructura mayor: 0.80 m
Plataforma basal: no tiene
Dimensión de plaza: 200 m²
Patrón de plaza: Este Cerrado
Sondeos: no efectuados

Sección: C
Ubicación: a 20.40 m al oeste de Ix Ak 4B
Estructuras: 3
Estructura mayor: 1.00 m
Plataforma basal: no tiene
Dimensión de plaza: 170 m²
Patrón de plaza: Oeste Abierto al Sur
Sondeos: no efectuados

Sección: D
Ubicación: a 142.80 m al noreste de Ix Ak 4C
Estructuras: 2
Estructura mayor: 0.45 m
Plataforma basal: no tiene
Dimensión de plaza: 145 m²
Patrón de plaza: Indeterminado
Sondeos: no efectuados

IX AK 5 (Figura 5)

Sector del sitio: este
Secciones: 2
Ubicación: sobre cerro natural
Cronología: indeterminada

Sección: A
Ubicación: a 53.15 m al sureste de Ix Ak 4
Estructuras: 1
Estructura mayor: 0.45 m
Plataforma basal: no tiene
Dimensión de plaza: indeterminada
Patrón de plaza: Indeterminado
Sondeos: no efectuados

Sección: B
Ubicación: a 32.60 m de Ix Ak 5A
Estructuras: 4
Estructura mayor: 0.70 m
Plataforma basal: no tiene
Dimensión de plaza: 230 m²
Patrón de plaza: Norte Abierto al Sur
Sondeos: no efectuados

IX AK 6 (Figura 4)

Sector del sitio: este
Ubicación: en planicie, a 63.30 m al suroeste de Ix Ak 1A
Estructuras: 2
Estructura mayor: 1.00 m
Plataforma basal: no tiene
Dimensión de plaza: 150 m²
Patrón de plaza: Indeterminado
Recinto funerario: a 43.30 m del grupo fue observada una fosa depredada (0.90 x 1.10 x 0.60 m)
Sondeos: no efectuados
Cronología: indeterminada

IX AK 7 (Figura 4)

Sector del sitio: norte
Ubicación: en planicie, a 200 m al noroeste de Ix Ak 1A
Estructuras: 4
Estructura mayor: 0.70 m
Plataforma basal: no tiene
Dimensión de plaza: 100 m²
Patrón de plaza: Norte Abierto al Este
Sondeos: no efectuados
Cronología: indeterminada

IX AK 8 (Figura 5)

Sector del sitio: oeste
Ubicación: en planicie
Estructuras: 5
Estructura mayor: 1.20 m
Plataforma basal: no tiene
Dimensión de plaza: 225 m²
Patrón de plaza: Norte Cerrado
Sondeos: no efectuados
Cronología: indeterminada

IX AK 9 (Figura 5)

Sector del sitio: suroeste
Ubicación: en planicie
Estructuras: 4
Estructura mayor: 0.80 m
Plataforma basal: no tiene
Dimensión de plaza: 120 m²
Patrón de plaza: Oeste abierto al Sur
Sondeos: no efectuados
Cronología: indeterminada

IX AK 10 (Figura 5)

Sector del sitio: suroeste
Ubicación: en planicie
Estructuras: 2
Estructura mayor: indeterminada
Plataforma basal: no tiene
Dimensión de plaza: 60 m²
Patrón de plaza: Indeterminado
Observaciones: a 22 m al noreste se encuentra una cueva de 1.00 m largo, 0.60 m ancho y 0.60 m altura
Sondeos: no efectuados
Cronología: indeterminada

IX AK 11 (Figura 2)

Sector del sitio: oeste
Ubicación: sobre ladera de cerro
Observaciones: una cantera (16 m largo, 15.20 m ancho y 7.20 m altura) y dos cuevas (10 m largo, 4.50 m ancho y 4 m altura; 10 m largo, 1 m ancho, 1 m altura)
Sondeos: no efectuados
Cronología: Clásico Tardío

IX AK 12 (Figura 6)

Sector del sitio: sureste
Ubicación: sobre cerro natural
Estructuras: 5
Estructura mayor: 1.50 m
Plataforma basal: no tiene
Dimensión de plaza: 120 m²
Patrón de plaza: Este Cerrado
Recinto funerario: 1; montículo 5 (noreste)
Sondeos: no efectuados
Cronología: Clásico Tardío

IX AK 13 (Figura 6)

Sector del sitio: suroeste
Ubicación: en planicie
Estructuras: 7
Estructura mayor: 1.00 m
Plataforma basal: no tiene
Dimensión de plaza: 325 m²
Patrón de plaza: Oeste Cerrado
Recinto funerario: 1; montículo 4 (sureste), de 1.80 x 0.60 x 0.40 m
Sondeos: no efectuados
Cronología: indeterminada, posiblemente Preclásico Tardío

IX AK 14 (Figura 6)

Sector del sitio: suroeste
Ubicación: en planicie
Estructuras: 4
Estructura mayor: 1.20 m
Plataforma basal: no tiene
Dimensión de plaza: 260 m²
Patrón de plaza: Norte Cerrado
Sondeos: no efectuados
Cronología: indeterminada

IX AK 15 (Figura 6)

Sector del sitio: suroeste
Ubicación: en planicie
Estructuras: 4
Estructura mayor: 1.10 m
Plataforma basal: no tiene
Dimensión de plaza: 80 m²
Patrón de plaza: Oeste Abierto al Sur
Observaciones: una pequeña cueva de 13 m largo, 4.70 m ancho y 2.40 m altura fue ubicada a 12.60 m al oeste del grupo. En su interior un entierro fue depredado.
Sondeos: no efectuados
Cronología: Protoclásico, Clásico Temprano, Clásico Tardío.

IX AK 16 (Figura 6)

Sector del sitio: sureste
Ubicación: sobre cerro natural, mismo que Ix Ak 16/19
Estructuras: 2
Estructura mayor: 0.65 m
Plataforma basal: no tiene
Dimensión de plaza: 120 m²
Patrón de plaza: Indeterminado

Terrazas: si tiene
Vegetación: primaria
Sondeos: no efectuados
Cronología: indeterminada

IX AK 17 (Figura 6)

Sector del sitio: sur
Ubicación: sobre cerro natural, mismo que lx Ak 16/19
Estructuras: 4
Estructura mayor: 0.80 m
Plataforma basal: no tiene
Dimensión de plaza: 120 m²
Patrón de plaza: Norte Abierto al Oeste
Terrazas: si tiene
Vegetación: primaria
Sondeos: no efectuados
Cronología: indeterminada

IX AK 18 (Figura 6)

Sector del sitio: sur
Ubicación: sobre cerro natural, mismo que lx Ak 16/19
Estructuras: 2
Estructura mayor: 2.65 m
Plataforma basal: no tiene
Dimensión de plaza: 400 m²
Patrón de plaza: Indeterminado
Terrazas: si tiene
Chultunes: 1; en estructura 1
Vegetación: primaria
Sondeos: no efectuados
Cronología: indeterminada

IX AK 19 (Figura 6)

Sector del sitio: suroeste
Ubicación: sobre cerro natural, mismo que lx Ak 16/19
Estructuras: 3
Estructura mayor: 1.30 m
Plataforma basal: no tiene
Dimensión de plaza: 100 m²
Patrón de plaza: Sur Abierto al Norte
Sondeos: no efectuados
Cronología: indeterminada

IX AK 20 (Figura 6)

Sector del sitio: sur
Ubicación: en planicie
Estructuras: 4
Estructura mayor: 5.10 m
Plataforma basal: si tiene (0.80 m altura)
Dimensión de plaza: 1300 m²
Patrón de plaza: Juego de Pelota
Sondeos: cinco pozos en plaza
Cronología: indeterminada

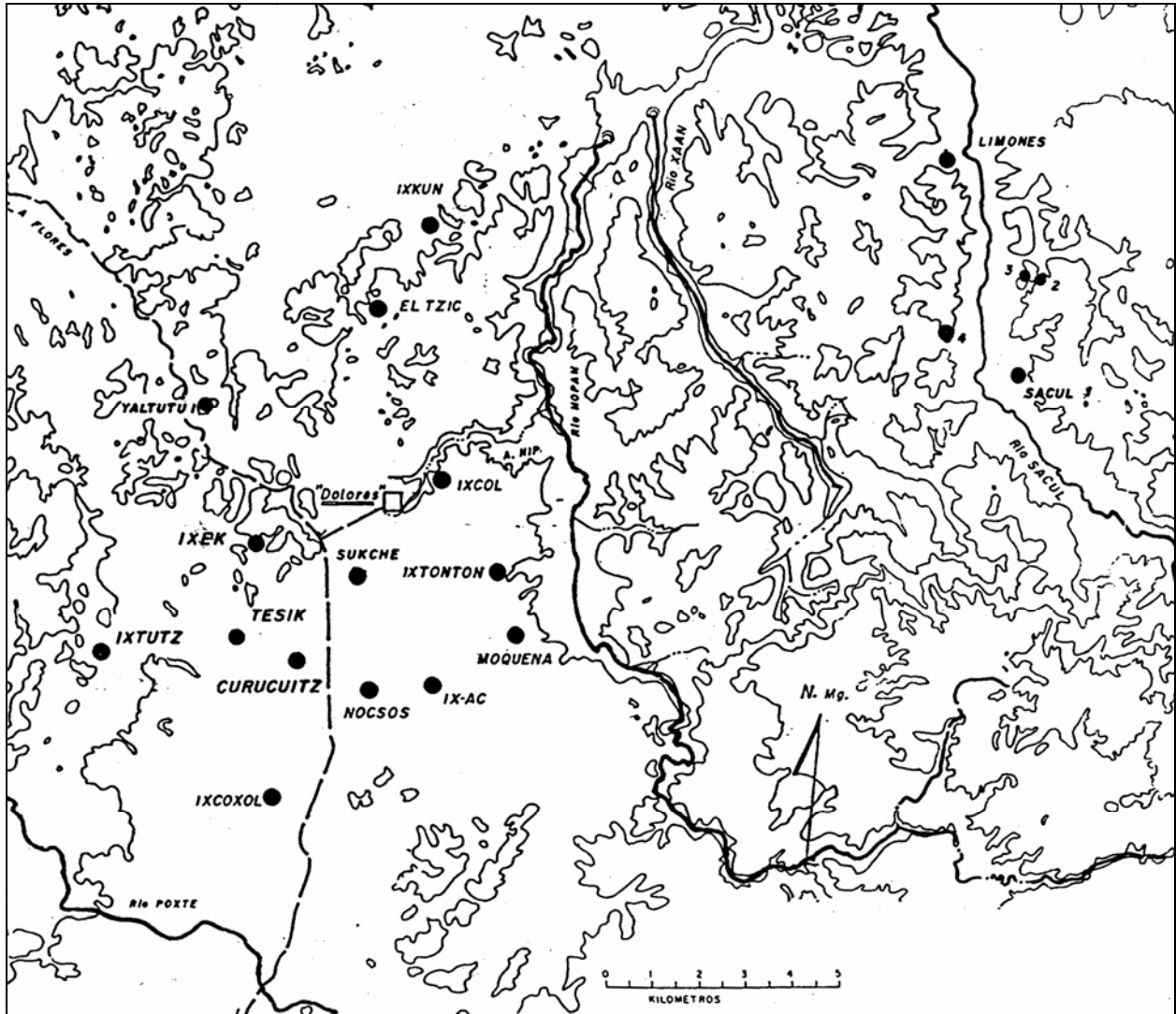


Figura 1 Posición de Ix Ak en la meseta de Dolores

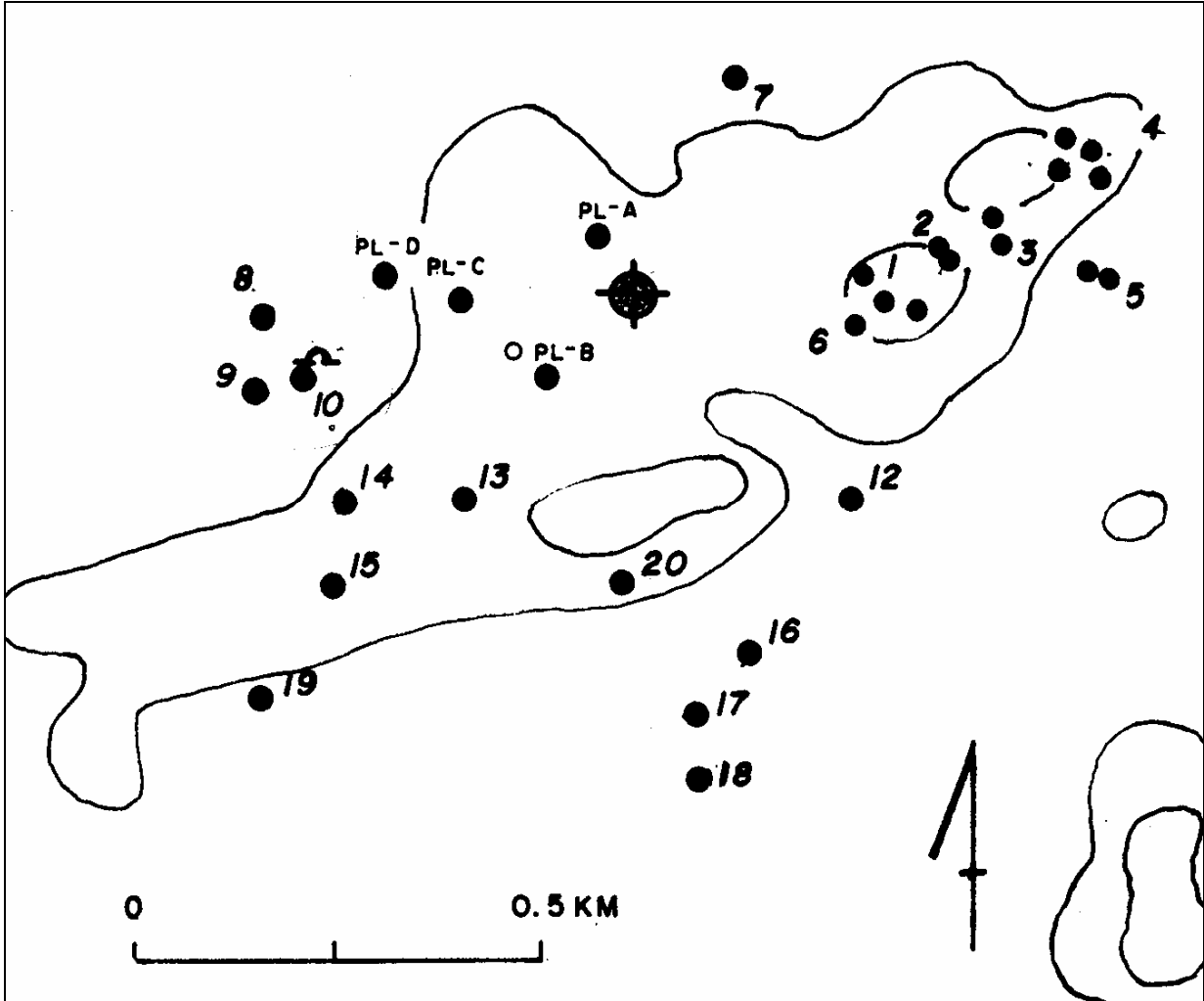


Figura 2 Posición de los grupos que forman a Ix Ak

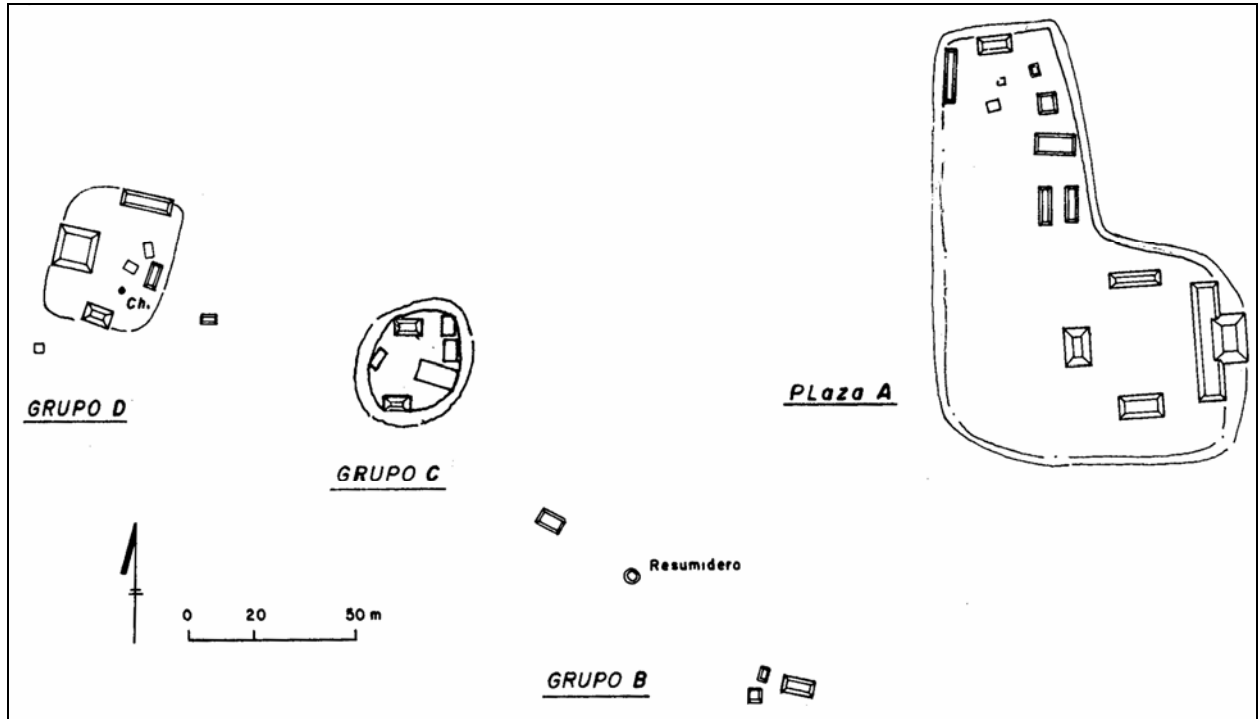


Figura 3 Los grupos del área central de Ix Ak

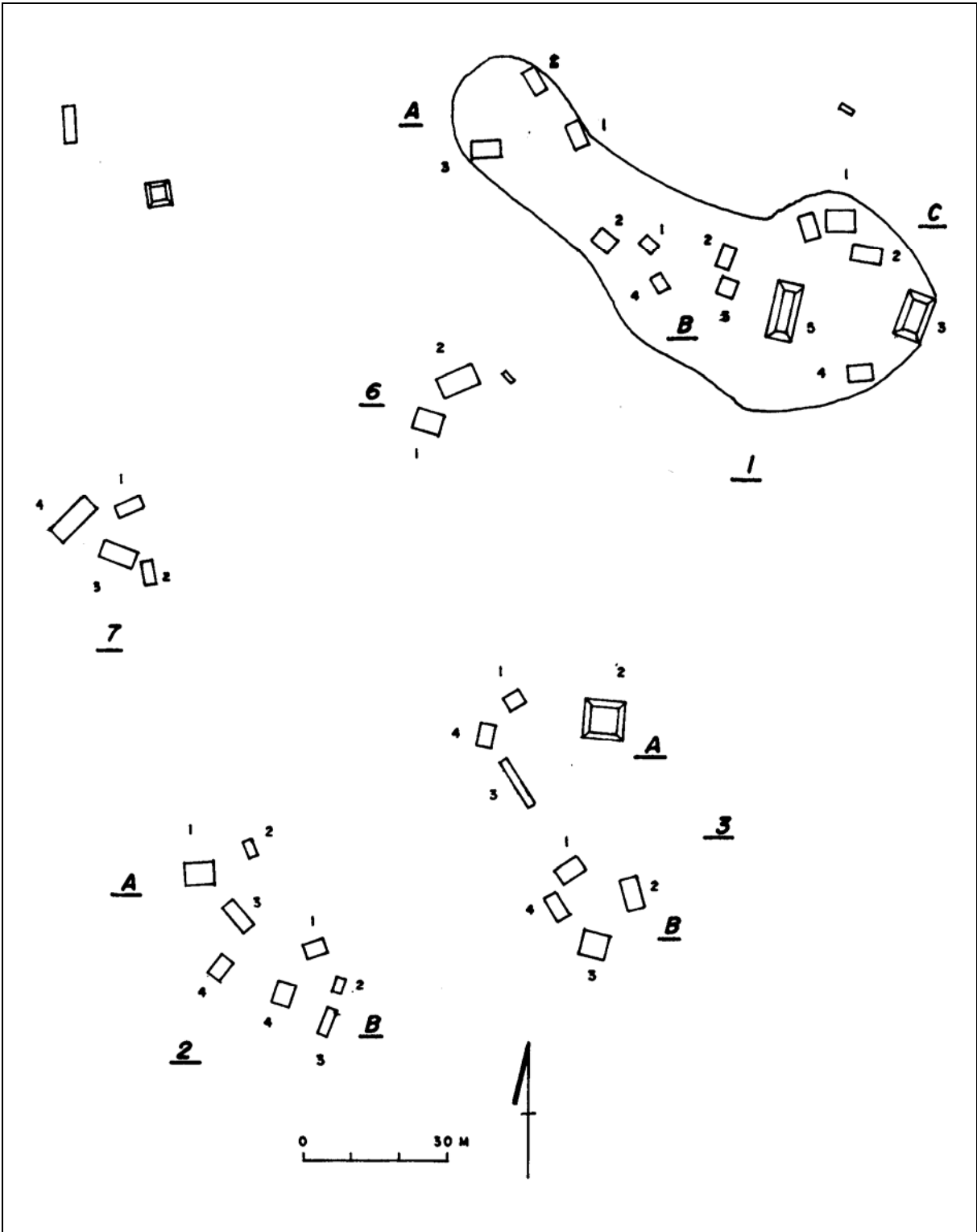


Figura 4 Grupos del área periférica de Ix Ak

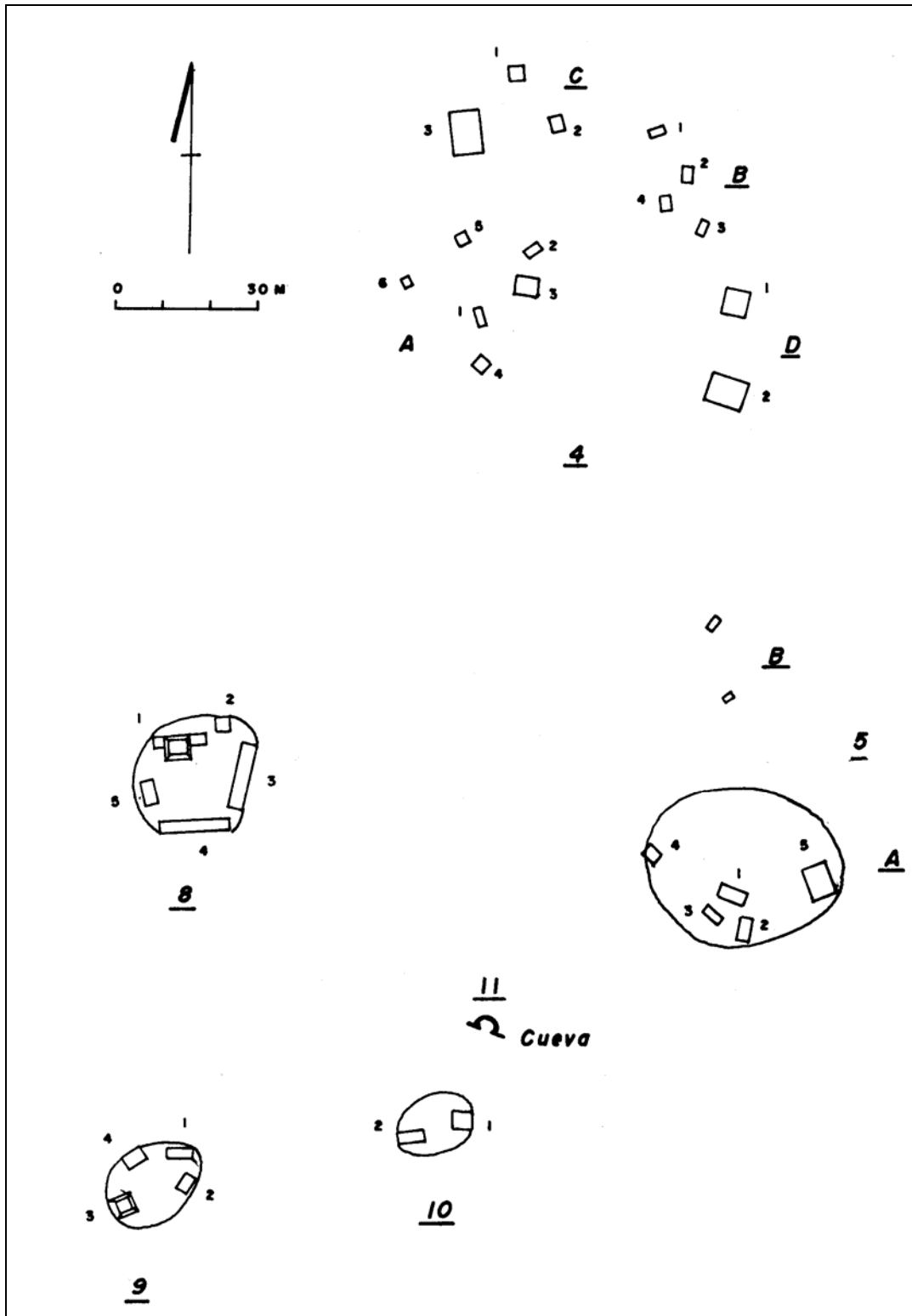


Figura 5 Grupos del área periférica de Ix Ak

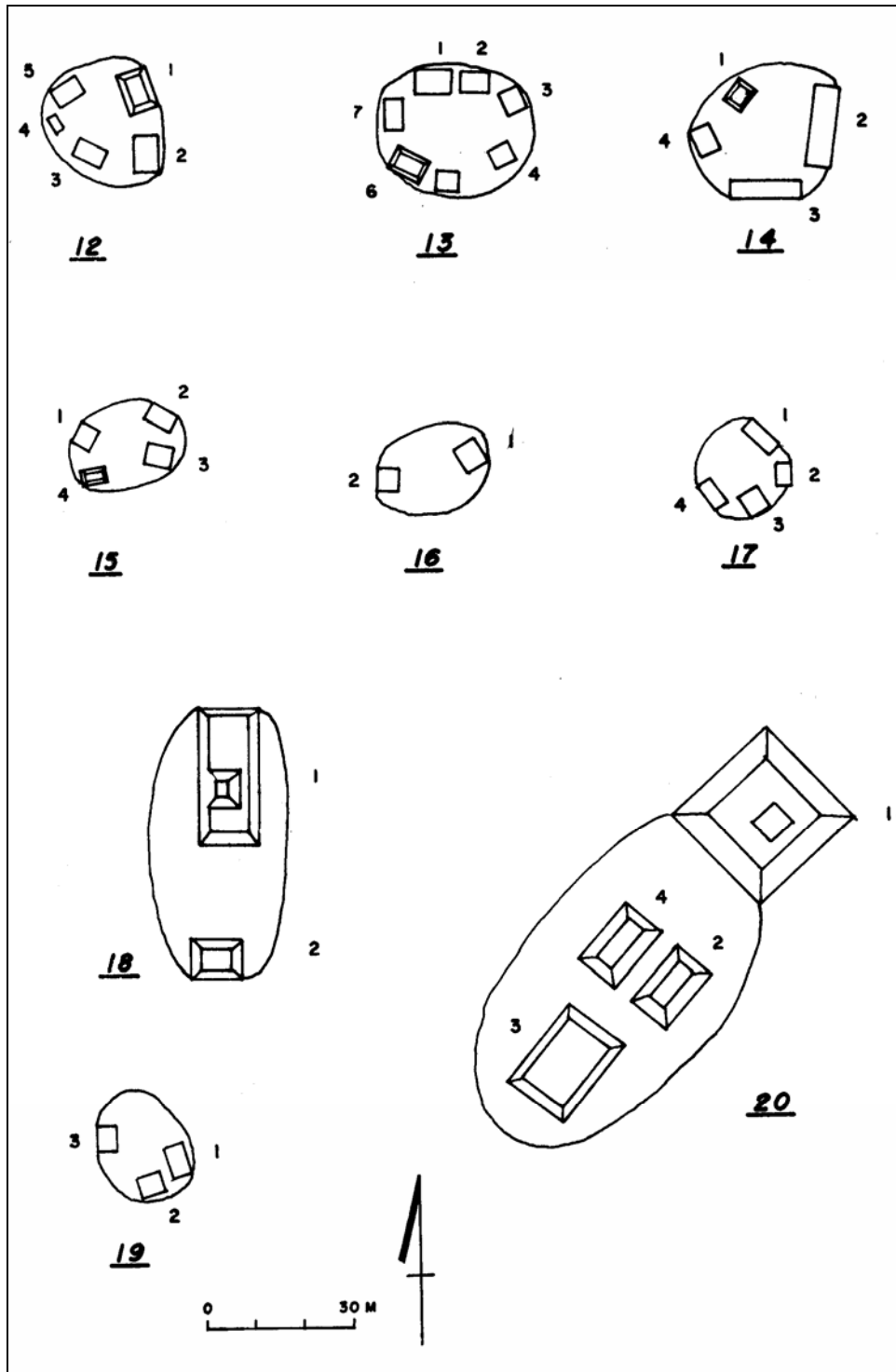


Figura 6 Grupos del área periférica de Ix Ak

SÍNTESIS DE GRUPOS Y ESTRUCTURAS POR SITIO

CLAVES UTILIZADAS EN SÍNTESIS DE INFORMACIÓN DE RECONOCIMIENTOS

- Columna 1:** Grupo
PE: Plaza Este
PO: Plaza Oeste
PS: Plaza Sureste
- Columna 2:** Montículo
- Columna 3:** Posición del montículo
N: norte
E: este
S: sur
O: oeste
- Columna 4:** Altura del montículo
- Columna 5:** Tipo de depredación
P: pozo
C: central
P: posterior
HN: hombrera norte
N: norte
S: sur
TUN: túnel
T: trinchera
L: lateral
F: frontal
HS: hombrera sur
E: este
O: oeste
- Columna 6:** Largo de la depredación
- Columna 7:** Ancho de la depredación
- Columna 8:** Profundidad de la depredación
- Columna 9:** Estructura importante en el grupo
*: estructura principal
- Columna 10:** Patrón de plaza
N: norte
S: sur
C: cerrado
CRP: Conjunto de tipo Grupo E
JP: Juego de Pelota
E: este
O: oeste
a: abierto
- Columna 11:** Recinto funerario
RF: recinto funerario

SÍNTESIS GRUPOS IX AK

IX AK CENTRAL

| | | | | | | | | | | | |
|----|----|------|------|------|------|------|------|---|-----|-----|----|
| A | 01 | N | 1.20 | - | | | | | | CRP | |
| | 02 | E | 2.00 | TP | 3.00 | 2.00 | 2.00 | * | | | RF |
| | | | 5.00 | | | | | | | | |
| | 03 | S | 1.20 | TF | | | | | | | |
| | 04 | O | 3.00 | PC | 3.00 | 2.00 | 2.00 | * | | | |
| | | | | | | | | | | | |
| | 05 | O | 1.20 | TC | - | | | | * | JP | |
| | 06 | E | 1.20 | PC | 2.00 | 2.00 | 1.50 | * | | | |
| | | | | | | | | | | | |
| | 07 | S | 0.50 | - | | | | | | IND | |
| | 08 | E | 0.80 | - | | | | | | | |
| | 09 | E | 0.40 | PC | | | | | | | |
| | 10 | NE | 0.80 | - | | | | | * | | |
| | 11 | C | 0.40 | PC | - | | | | | | |
| 12 | C | 0.40 | - | | | | | | | | |
| 13 | O | 0.50 | - | | | | | | | | |
| 14 | S | 0.80 | TP | 2.00 | 1.00 | 1.00 | * | | | | |
| B | 01 | N | 0.80 | PP | 1.50 | 1.50 | 0.50 | | IND | | |
| | 02 | O | 0.80 | PC | 2.00 | 0.50 | 0.80 | | | RF | |
| | 03 | NO | 0.40 | PC | 1.50 | 0.50 | 0.50 | | | | |
| C | 01 | N | 2.00 | TP | 1.00 | - | - | * | NC | RF | |
| | 02 | NO | - | PC | 1.50 | 1.00 | 0.60 | | | | |
| | 03 | NE | 0.60 | - | | | | | | | |
| | 04 | E | 1.50 | TP | 2.50 | 1.20 | - | | | | |
| | 05 | S | 0.50 | - | | | | | | RF | |
| | 06 | O | 0.80 | | | | | | | | |
| D | 01 | N | 0.60 | PC | 1.50 | 1.00 | 0.40 | | EC | | |
| | 02 | O | 0.60 | - | | | | | | | |
| | 03 | O | 0.60 | - | | | | | | | |
| | 04 | C | 0.60 | TC | 2.50 | 1.00 | 0.60 | | | | |
| | 05 | E | 3.00 | TC | - | | | * | | RF | |
| | 06 | S | 1.50 | TC | - | | | * | | RF | |
| | 07 | O | 0.40 | TL | - | | | | | | |
| | 08 | SE | - | - | | | | | | | |
| | CH | | | 0.40 | 0.40 | 2.00 | | | | | |

IX AK PERIFÉRICO

| | | | | | | | | | | |
|-----|----|----|------|----|------|------|------|---|-----|----|
| 01A | 01 | N | 0.65 | PC | 2.00 | 1.20 | 0.55 | | SaE | |
| | | | | PC | 1.70 | 0.90 | 0.70 | | | |
| | | | | PL | 0.80 | 0.70 | 0.50 | | | |
| | | | | TC | 1.70 | 0.70 | 0.45 | | | |
| | | | | TC | 1.60 | 0.60 | 0.35 | | | |
| | 02 | S | 1.40 | PC | 1.70 | 1.50 | 0.80 | * | | |
| | 03 | O | 0.30 | - | | | | | | |
| | 04 | NO | 1.30 | TC | 1.80 | 0.90 | 1.50 | * | | RF |

| | | | | | | | | | |
|-----|----|----|------|----|------|------|------|---|-----|
| 01B | 01 | NO | 0.30 | - | - | | | | |
| | 02 | NE | 0.35 | - | | | | | |
| | 03 | SE | 0.30 | - | | | | | |
| | 04 | SO | 0.30 | - | | | | | |
| 01C | 01 | N | 0.35 | - | | | | | EC |
| | 02 | NE | 0.35 | - | | | | | |
| | 03 | E | 1.25 | PL | 1.10 | 0.80 | 1.00 | * | |
| | 04 | S | 0.40 | - | | | | | |
| | 05 | O | 1.30 | - | | | | * | |
| | 06 | NO | 0.60 | - | | | | | |
| 02A | 01 | N | 0.65 | - | | | | | EaO |
| | 02 | NE | 0.50 | - | | | | | |
| | 03 | E | 0.70 | - | | | | * | |
| | 04 | S | 0.55 | - | | | | | |
| 02B | 01 | N | 0.50 | - | | | | | EaS |
| | 02 | E | 0.55 | - | | | | * | |
| | 03 | SE | 0.50 | - | | | | | |
| | 04 | O | 0.45 | - | | | | | |
| 03A | 01 | N | 0.50 | - | | | | | SC |
| | 02 | E | 0.55 | - | | | | | |
| | 03 | S | 1.25 | - | | | | * | |
| | 04 | O | 0.80 | - | | | | | |
| 03B | 01 | N | 0.80 | - | | | | | EaS |
| | 02 | E | 0.85 | - | | | | * | |
| | 03 | SO | 1.00 | - | | | | | |
| | 04 | O | 0.85 | - | | | | | |
| 04A | 01 | S | 0.40 | - | | | | | EaO |
| | 02 | NE | 0.30 | - | | | | | |
| | 03 | E | 0.80 | - | | | | * | |
| | 04 | S | 0.90 | - | | | | * | |
| | 05 | N | 0.50 | - | | | | | |
| | 06 | O | 0.50 | - | | | | | |
| 04B | 01 | N | 0.40 | - | | | | | EC |
| | 02 | E | 0.80 | - | | | | * | |
| | 03 | S | 0.40 | - | | | | | |
| | 04 | O | 0.80 | - | | | | | |
| 04C | 01 | N | 0.20 | - | | | | | OaS |
| | 02 | E | 0.30 | - | | | | | |
| | 03 | O | 1.00 | - | | | | * | |
| 04D | 01 | N | 0.45 | - | | | | | IND |
| | 02 | S | 0.45 | - | | | | | |
| 05A | 01 | - | 0.45 | - | | | | | IND |

| | | | | | | | | | |
|-----|------------------|------|--------|------|------|------|------|---|-----|
| 05B | 01 | N | 0.70 - | | | | | * | NaS |
| | 02 | E | 0.45 | TL | 1.20 | 1.00 | 1.00 | | |
| | 03 | NO | 0.45 - | | | | | | |
| | 04 | O | 0.35 - | | | | | | |
| 06 | 01 | N | 1.00 - | | | | | * | IND |
| | 02 | NO | 0.45 - | | | | | | |
| 07 | 01 | N | 0.70 - | | | | | * | NaE |
| | 02 | SE | 0.60 | PC | 2.40 | 0.70 | 1.20 | | |
| | 03 | S | 0.65 - | | | | | | |
| | 04 | O | 0.40 - | | | | | | |
| 08 | 01 | N | 1.20 | TC | 1.50 | 0.80 | 0.80 | * | NC |
| | 02 | NE | 0.20 | | | | | | |
| | 03 | E | 0.60 | | | | | | |
| | 04 | S | 0.80 | | | | | | |
| | 05 | O | 0.40 | PC | 0.40 | 0.40 | 0.70 | | |
| 09 | 01 | N | 0.20 | | | | | | OaS |
| | 02 | E | 0.20 | | | | | | |
| | 03 | O | 0.80 | TC | 3.00 | 2.00 | 0.80 | * | |
| | 04 | N | 0.30 | TC | 4.00 | 2.00 | 0.80 | | |
| 10 | 01 | E | - | | | | | | IND |
| | 02 | S | - | | | | | | |
| 11 | cantera y cuevas | | | | | | | | |
| 12 | 01 | E | 1.50 | TC | 4.00 | 1.00 | 0.80 | * | EC |
| | 02 | SE | 0.55 | | | | | | |
| | 03 | S | 0.55 | TC | 3.00 | 0.70 | 0.65 | | |
| | 04 | O | 0.30 | | | | | | |
| | 05 | NO | 0.50 | TC | 1.50 | 0.60 | 0.20 | | |
| 13 | 01 | N | 0.65 | TC | 3.00 | 1.50 | 0.75 | | OC |
| | 02 | N | 0.40 | PL | 1.10 | 1.00 | 0.95 | | |
| | | | | TC | 1.60 | 0.30 | 0.90 | | |
| | | | | PC | 0.90 | 0.90 | 0.85 | | |
| | 03 | NE | 0.30 | | | | | | |
| | 04 | SE | 0.80 | TC | 3.50 | 0.80 | 1.15 | | RF |
| | 05 | S | 0.85 | TC | 4.00 | 0.90 | 0.80 | | |
| 06 | SO | 1.00 | PC | 2.30 | 2.30 | 1.60 | * | | |
| | | | TL | 3.00 | 1.20 | 0.75 | | | |
| 07 | O | 0.90 | TC | 3.50 | 1.80 | 1.30 | | | |
| | | | TL | 1.80 | 0.80 | 0.90 | | | |
| 14 | 01 | NO | 1.20 | PC | 1.75 | 1.75 | 1.30 | * | NC |
| | 02 | E | 0.65 | | | | | | |
| | 03 | S | 0.60 | | | | | | |
| | 04 | O | 0.65 | PC | 0.70 | 0.70 | 0.80 | | |

| | | | | | | | | | |
|----|----|----|--------------|-----------------------|--------------|--------------|--------------|---|-----|
| 15 | 01 | NO | 0.45 | TC | 2.50 | 1.50 | 0.80 | * | OaS |
| | 02 | NE | 0.50 | | | | | | |
| | 03 | E | 0.25 | | | | | | |
| | 04 | SO | 1.10 | PL TC | 1.20 3.50 | 1.20 1.20 | 0.90 0.80 | | |
| 16 | 01 | NE | 0.65 | TC | 1.20 | 0.80 | 1.10 | | IND |
| | 02 | O | 0.40 | | | | | | |
| 17 | 01 | NE | 0.80 | | | | | * | NaO |
| | 02 | E | 0.35 | | | | | | |
| | 03 | SE | 0.60 | TC | 1.40 | 0.80 | 0.90 | | |
| | 04 | SO | 0.60 | | | | | | |
| 18 | 01 | S | 1.45 | TC | 1.20 | 0.90 | 0.70 | | IND |
| | | | | TL | 1.70 | 2.00 | 0.70 | | |
| | 02 | N | 1.40 1.25 | TC | 3.60 | 2.20 | 2.00 | | |
| | | | | TL TN | 6.90 2.20 | 3.00 1.30 | 1.60 1.00 | | |
| 19 | 01 | E | 0.40 | | | | | * | SaN |
| | 02 | S | 1.30 | TC | 1.10 | 0.70 | 0.90 | | |
| | 03 | O | 0.60 | | | | | | |
| 20 | 01 | NE | 4.05 | (platadorma) | | | | * | JP |
| | | | 1.05 | (estructura superior) | | | | | |
| | 02 | E | 2.55 | | | | | | |
| | 03 | SO | 1.50 | TL | 5.00 | 1.20 | 1.50 | | |
| | | | | | 04 | O | 2.55 | | |

REFERENCIAS

Laporte, Juan Pedro y Rolando Torres (ed)

1990 Atlas Arqueológico de Guatemala: Informe del reconocimiento del valle de Dolores, Petén. Instituto de Antropología e Historia, Guatemala.