

5

ADICIONES A SITIOS DEL VALLE DE DOLORES, PARTE 1: EL TZIC

*Juan Pedro Laporte
Jorge Mario Samayoa*

EL TZIC

En el primer informe presentado sobre los reconocimientos en el valle de Dolores, fue incluido el sitio El Tzic, localizado en una amplia zona de cerros kársticos entre los centros de Ix Kol e Ixkun (Laporte y Torres 1990; Figura 1). Durante un reconocimiento posterior fueron conocidos trece grupos más, los cuales se detallan a continuación junto a un nuevo plano general del sitio, cuya complejidad se ve así aumentada, incluyendo un terreno de juego de pelota, para comprender ahora un total de 50 grupos arqueológicos (Figura 2). Debido a que no fue llevada a cabo una fase de pozos de sondeo, la datación de El Tzic sigue siendo tentativa. Luego de esta revisión, el área total del sitio es de 8.7 km².

Por ahora, El Tzic es un asentamiento poco conocido en relación a su espectro cronológico debido al escaso material de superficie o depredación que ha sido recolectado. Solamente se han reconocido tuestos que indican al Clásico Tardío, por lo que son necesarios nuevos sondeos mediante pozos de plaza con el fin de determinar su evolución precisa respecto del norte del valle de Dolores.

EL TZIC PERIFÉRICO

EL TZIC 39 (Figura 3)

Sector del sitio: noroeste
Secciones: 4
Ubicación: sobre cerro natural
Cronología: indeterminada

Sección: A
Estructuras: 7
Estructura mayor: 2.50 m
Plataforma basal: si tiene
Dimensión de plaza: 240 m²
Patrón de plaza: Este Cerrado
Sondeos: no efectuados

Sección: B
Estructuras: 2
Estructura mayor: 0.50 m
Plataforma basal: no tiene
Dimensión de plaza: 360 m²
Patrón de plaza: Indeterminado
Condición actual: no depredado
Terrazas: si tiene (1.80 m altura)
Sondeos: no efectuados

Sección: C
 Estructuras: 8
 Estructura mayor: 2.00 m
 Plataforma basal: no tiene
 Dimensión de plaza: 310 m²
 Patrón de plaza: Juego de Pelota
 Terrazas: si tiene (la Terraza 4 tiene 5 m altura)
 Sondeos: no efectuados

Sección: D
 Estructuras: 12
 Estructura mayor: 2.50 m
 Plataforma basal: si tiene
 Dimensión de plaza: 510 m²
 Patrón de plaza: Este Cerrado en sector sur y Oeste Cerrado en sector norte
 Sondeos: no efectuados

Esta sección se divide en dos partes con una diferencia en altura de 2 m.

EL TZIC 40 (Figura 3)

Sector del sitio: noroeste
 Ubicación: sobre cerro natural
 Estructuras: 4
 Estructura mayor: 0.40 m
 Plataforma basal: no tiene
 Dimensión de plaza: 80 m²
 Patrón de plaza: Norte Cerrado
 Condición actual: no depredado
 Cubierta vegetal: primaria
 Sondeos: no efectuados
 Cronología: indeterminada

EL TZIC 41 (Figura 3)

Sector del sitio: noroeste
 Ubicación: sobre cerro natural
 Estructuras: 5
 Estructura mayor: 0.70 m
 Plataforma basal: no tiene
 Dimensión de plaza: 275 m²
 Patrón de plaza: Este Cerrado
 Sondeos: no efectuados
 Cronología: indeterminada

EL TZIC 42 (Figura 3)

Sector del sitio: noroeste
 Ubicación: sobre cerro natural
 Estructuras: 6
 Estructura mayor: 1.00 m
 Plataforma basal: no tiene
 Dimensión de plaza: 660 m²
 Patrón de plaza: Oeste Cerrado
 Condición actual: no depredado
 Sondeos: no efectuados
 Cronología: indeterminada

EL TZIC 43 (Figura 3)

Sector del sitio: noroeste
Ubicación: sobre cerro natural
Estructuras: 4
Estructura mayor: 0.80 m
Plataforma basal: no tiene
Dimensión de plaza: 132 m²
Patrón de plaza: Oeste Cerrado
Condición actual: no depredado
Sondeos: no efectuados
Cronología: indeterminada

EL TZIC 44 (Figura 3)

Sector del sitio: noroeste
Ubicación: en ladera de cerro natural
Estructuras: 3
Estructura mayor: 2.50 m
Plataforma basal: no tiene
Dimensión de plaza: 170 m²
Patrón de plaza: Sur Abierto al Este
Condición actual: no depredado
Observaciones: el montículo 2 al sur tiene plataforma frontal
Sondeos: no efectuados
Cronología: indeterminada

EL TZIC 45 (Figura 3)

Sector del sitio: noroeste
Ubicación: en planicie
Estructuras: 2
Estructura mayor: 0.80 m
Plataforma basal: no tiene
Dimensión de plaza: 80 m²
Patrón de plaza: Indeterminado
Condición actual: no depredado
Sondeos: no efectuados
Cronología: indeterminada

EL TZIC 46 (Figura 4)

Sector del sitio: noroeste
Secciones: 2
Ubicación: sobre cerro natural
Cronología: indeterminada
Cubierta vegetal: primaria

Sección: A
Estructuras: 6
Estructura mayor: 1.30 m
Plataforma basal: no tiene
Dimensión de plaza: 205 m²
Patrón de plaza: Sur Cerrado
Sondeos: no efectuados

Sección: B
Estructuras: 3
Estructura mayor: 0.60 m
Plataforma basal: no tiene

Dimensión de plaza: 100 m²
Patrón de plaza: Oeste Abierto al Norte
Sondeos: no efectuados

EL TZIC 47 (Figura 4)

Sector del sitio: noroeste
Ubicación: sobre cerro natural
Estructuras: 6
Estructura mayor: 1.20 m
Plataforma basal: no tiene
Dimensión de plaza: 300 m²
Patrón de plaza: Este Cerrado
Sondeos: no efectuados
Cronología: indeterminada

EL TZIC 48 (Figura 4)

Sector del sitio: noroeste
Ubicación: sobre cerro natural
Estructuras: 5
Estructura mayor: 0.80 m
Plataforma basal: no tiene
Dimensión de plaza: 150 m²
Patrón de plaza: Oeste Cerrado
Recinto funerario: 1; montículo oeste
Sondeos: no efectuados
Cronología: indeterminada

EL TZIC 49 (Figura 4)

Sector del sitio: noroeste
Ubicación: sobre cerro natural
Estructuras: 3
Estructura mayor: 0.80 m
Plataforma basal: no tiene
Dimensión de plaza: 130 m²
Patrón de plaza: Sur Abierto al Oeste
Condición actual: no depredado
Sondeos: no efectuados
Cronología: indeterminada

EL TZIC 50 (Figura 4)

Sector del sitio: noroeste
Ubicación: sobre cerro natural
Estructuras: 2
Estructura mayor: 0.90 m
Plataforma basal: si tiene
Dimensión de plaza: 100 m²
Patrón de plaza: Indeterminado
Sondeos: no efectuados
Cronología: indeterminada

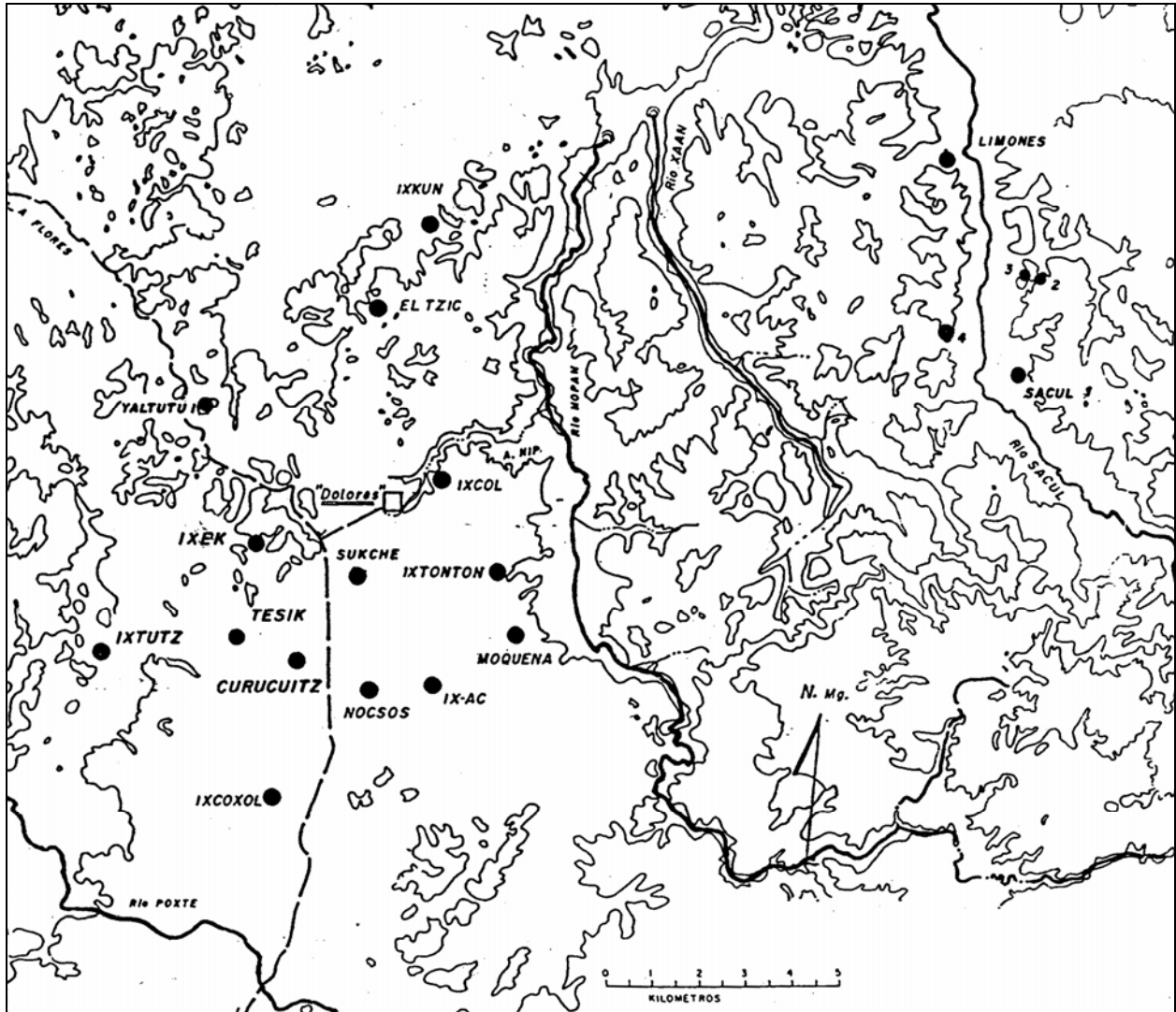


Figura 1 Posición de El Tzic en la meseta de Dolores

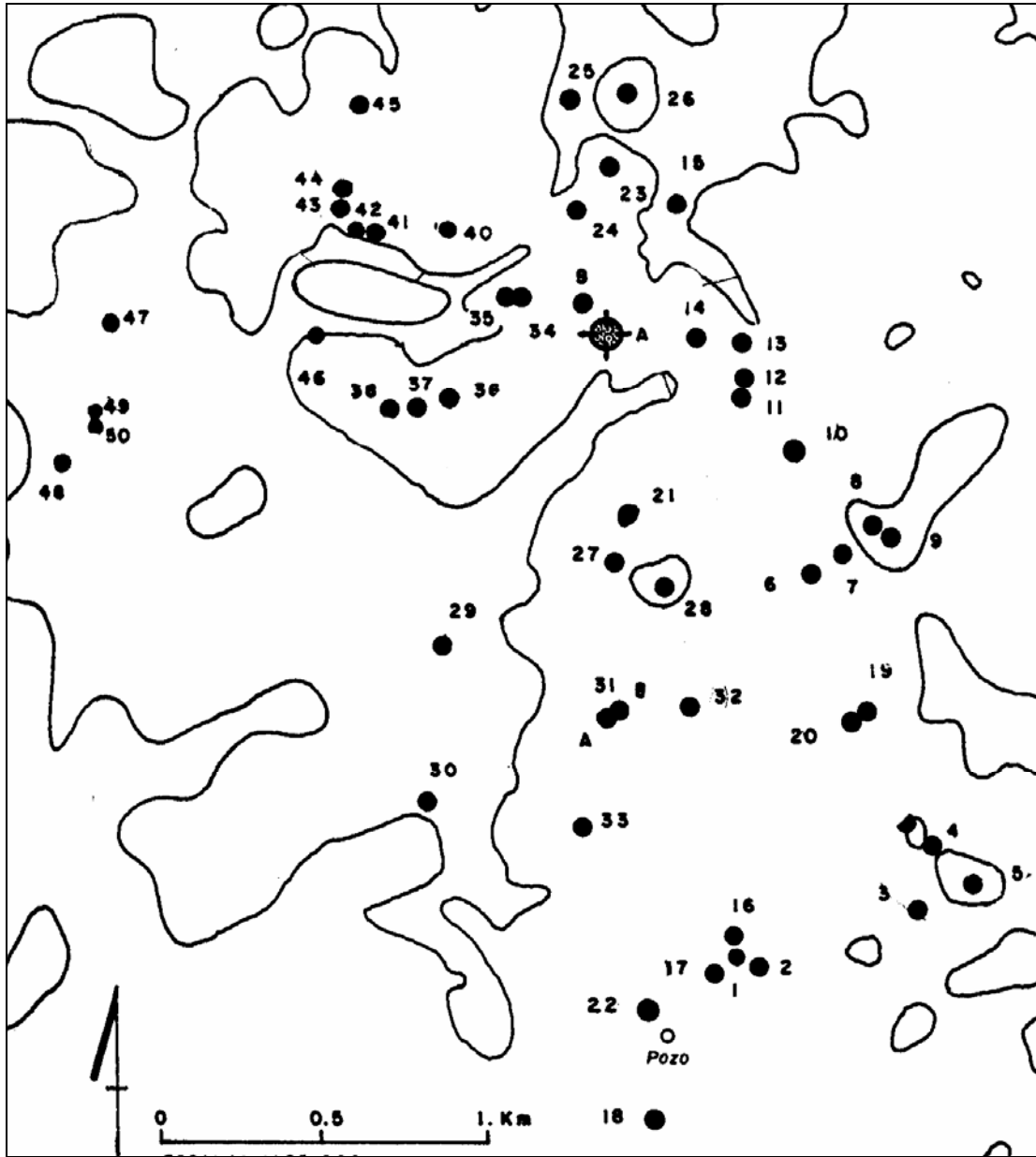


Figura 2 Distribución de los grupos que forman a El Tzic

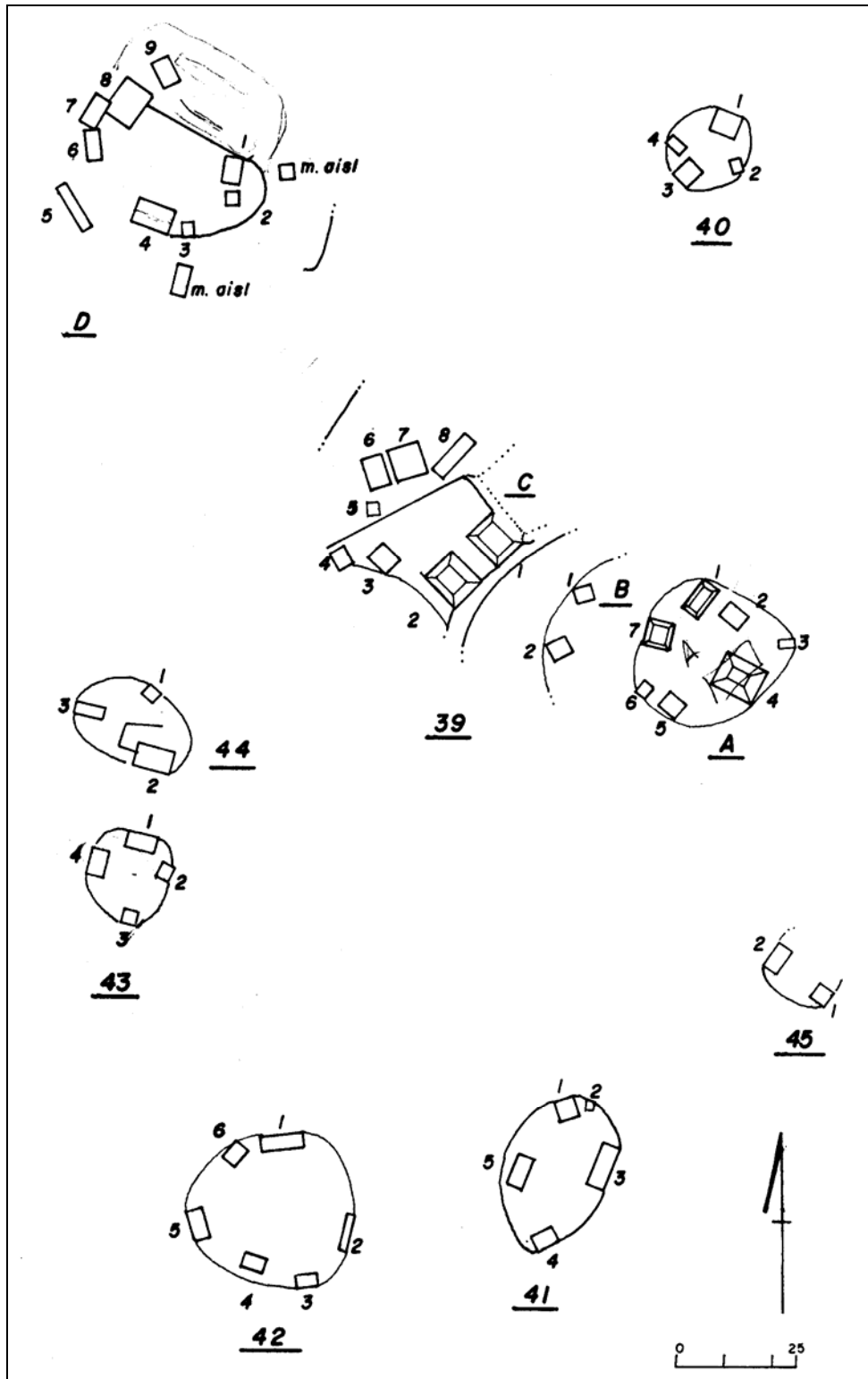


Figura 3 Grupos periféricos de El Tzic

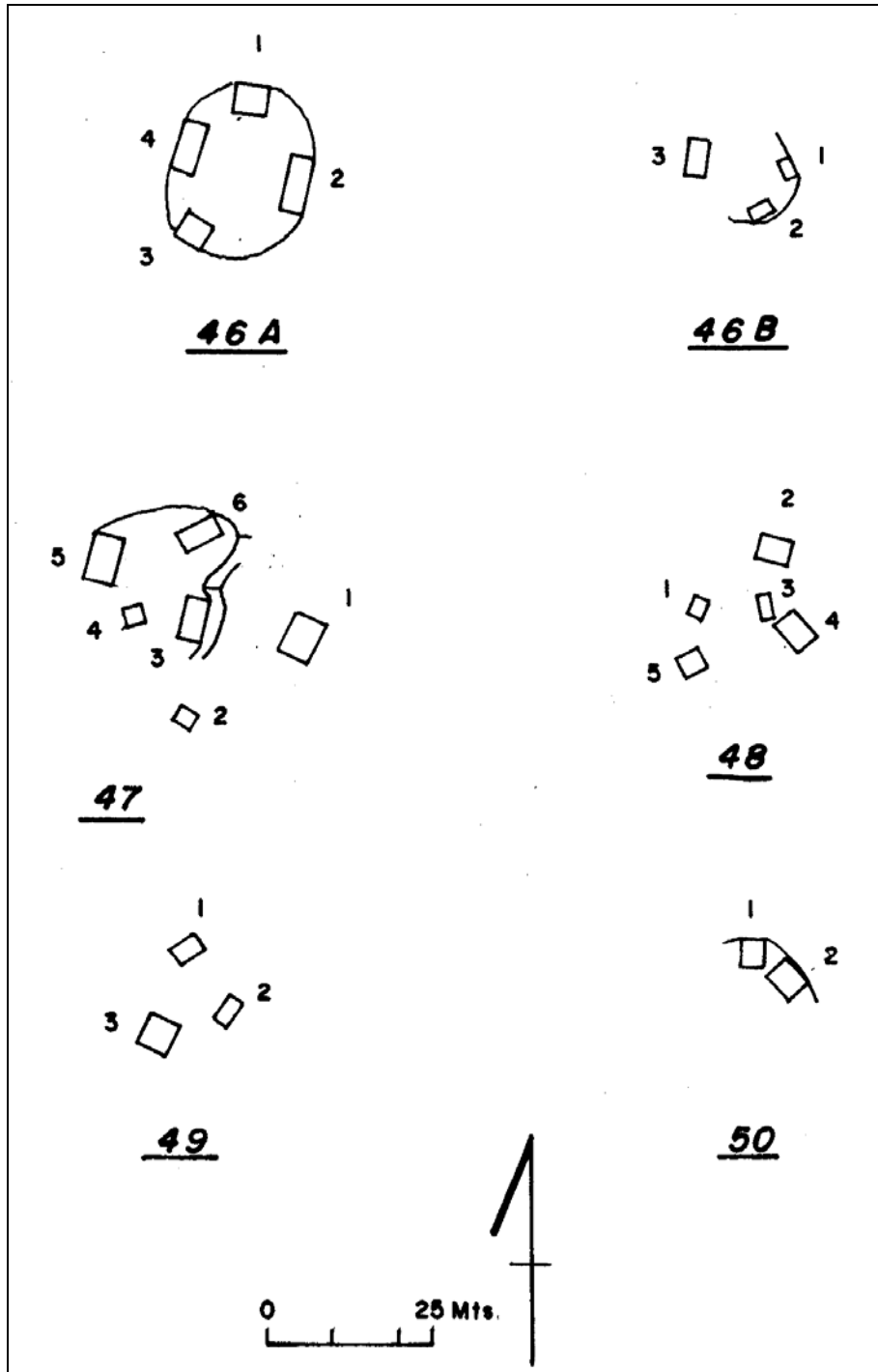


Figura 4 Grupos periféricos de El Tzic

SÍNTESIS DE GRUPOS Y ESTRUCTURAS POR SITIO

CLAVES UTILIZADAS EN SÍNTESIS DE INFORMACIÓN DE RECONOCIMIENTOS

- Columna 1:** Grupo
PE: Plaza Este
PO: Plaza Oeste
PS: Plaza Sureste
- Columna 2:** Montículo
- Columna 3:** Posición del montículo
N: norte
E: este
S: sur
O: oeste
- Columna 4:** Altura del montículo
- Columna 5:** Tipo de depredación
P: pozo
C: central
P: posterior
HN: hombrera norte
N: norte
S: sur
TUN: túnel
T: trinchera
L: lateral
F: frontal
HS: hombrera sur
E: este
O: oeste
- Columna 6:** Largo de la depredación
- Columna 7:** Ancho de la depredación
- Columna 8:** Profundidad de la depredación
- Columna 9:** Estructura importante en el grupo
*: estructura principal
- Columna 10:** Patrón de plaza
N: norte
S: sur
C: cerrado
CRP: Conjunto de tipo Grupo E
JP: Juego de Pelota
E: este
O: oeste
a: abierto
- Columna 11:** Recinto funerario
RF: recinto funerario

SÍNTESIS GRUPOS EL TZIC

39A	01	N	1.00	TC	3.00	1.00	1.50		EC
	02	NE	0.90						
	03	E	0.70						
	04	SE	2.50	TC	3.00	3.00	2.00	*	
	05	S	0.80	TC	1.50	1.30	1.40		
	06	SO	0.80						
	07	O	1.00	TC	1.40	1.60	0.50		
39B	01	N	0.50						IND
	02	SO	0.50						
39C	01	NE	1.50	PC	1.00	1.00	0.80	*	JP
	02	SO	2.00	TC	5.00	3.00	1.50	*	
	03	O	0.50						
	04	O	0.80						
	05	NO	0.25						
	06	N	0.50						
	07	N	0.40						
	08	N	0.20	PC	1.00	1.00	0.50		
39D	01	E	2.50					*	EC
	02	E	2.00						
	03	SE	0.50						
	04	S	2.00						
	05	SO	0.50	TC	3.00	2.00	1.50		
			0.80						
	06	O	0.80						
	07	O	0.60						
	08	NO	2.00	TC	4.00	2.00	1.50	*	OC
	09	NO	0.80						
	10	O	1.50						
	11	NE	0.40						
12	NE	0.50							
40	01	N	0.40					*	NC
	02	E	0.30						
	03	S	0.20						
	04	O	0.30						
41	01	N	0.30						EC
	02	NE	0.50						
	03	E	0.70					*	
	04	S	0.50	TC	2.00	1.00	0.75		
	05	O	0.60						
42	01	N	0.80						OC
	02	E	0.50						
	03	S	0.40						
	04	SO	1.00					*	
	05	O	0.30						
	06	NO	0.40						

43	01	N	0.80					*	OC
	02	E	0.50						
	03	S	0.40						
	04	O	0.80					*	
44	01	N	0.60						SaE
	02	S	1.20					*	
			1.30						
	03	O	1.00						
45	01	S	0.60						IND
	02	O	0.80						
46A	01	N	1.00	TN	1.50	0.80	0.60		SC
	02	E	0.80						
	03	SE	0.60						
	04	S	1.30	TC	2.00	1.00	1.00	*	
	05	SO	0.50						
	06	O	1.00	TC	3.00	1.00	0.70		
46B	01	E	0.30						OaN
	02	S	0.40						
	03	O	0.60	TC	4.00	1.50	1.00	*	
47	01	E	1.20	TC	2.00	1.00	0.70	*	EC
	02	S	0.20						
	03	O	0.50						
	04	NO	0.90						
	05	NO	1.00	TC	3.00	1.50	0.80		
	06	O	0.40	TC	2.30	1.20	0.50		
48	01	NO	0.30						OC
	02	N	0.60						
	03	E	0.60	PC	0.90	0.70	0.50		
	04	SE	0.65	PC	0.50	0.50	0.70		
	05	SO	0.80	PC	1.00	0.80	0.40	*	
				PL	0.80	0.50	0.60		
			PL	0.90	0.60	0.30			
49	01	N	0.60						SaN
	02	E	0.70						
	03	S	0.80					*	
50	01	N	0.70	PC	2.10	1.70	1.80		IND
	02	E	0.90						

REFERENCIAS

Laporte, Juan Pedro y Rolando Torres (ed)

1990 Atlas Arqueológico de Guatemala: Informe del reconocimiento del valle de Dolores, Petén. Instituto de Antropología e Historia, Guatemala.