

Alvarado, Marco Tulio

1997 Reconocimiento entre las comunidades Mopan 1 y Mopan 2: Una extensión de Moquena e Ixtonton, Dolores. En *Reporte 11, Atlas Arqueológico de Guatemala*, pp.154-161. Dirección General de Patrimonio Cultural y Natural, Guatemala (versión digital).

6

RECONOCIMIENTO ENTRE LAS COMUNIDADES MOPAN 1 Y MOPAN 2: UNA EXTENSIÓN DE MOQUENA E IXTONTON

Marco Tulio Alvarado

Durante las temporadas iniciales del proyecto Atlas Arqueológico de Guatemala, fueron reconocidos y levantados varios sitios asociados a la cuenca del alto río Mopan, en especial aquellos asociados a la sección superior de dicha área: Ixtonton, Moquena y Mopan 2-Oeste (Figura 1). Estos levantamientos fueron reportados entonces (Laporte *et al.* 1989). No obstante, resultó evidente que una sección de la vega del río no estaba reconocida aún. Esta es el área entre dos comunidades asentadas en dicha vega, Mopan 1 y Mopan 2. Con el objetivo de cubrir esta zona, fue efectuado un reconocimiento durante el mes de Abril de 1997. Como resultado de esta actividad, se reportan ahora los distintos grupos habitacionales que fueron levantados en esa ocasión (Figura 1).

Esta es un área lineal de 3.5 km, enmarcada por altas serranías que alcanzan una altura de 400 m SNM y dejan un amplio espacio de hasta 1500 m en el cual surca el río; este espacio está ocupado por terrazas de aluvión que se encuentran a una elevación de 320 m SNM. Esta situación conduce a que las tierras de esta vega sean altamente fértiles, al grado de permitir hasta tres cosechas anuales en algunos sectores mejores.

Fueron determinados 12 grupos residenciales y, además, seis montículos aislados (Figuras 2, 3 y 4). La mayor parte de estos grupos son de reducido tamaño y en ningún caso de ubicó algún grupo de carácter cerrado, por lo que el mayor número de montículos presentes fue de tres. De estos 18 elementos, la mitad ocupa terreno sobre la cima de cerros, mientras que la otra mitad se dispone en terreno llano. La mayoría de montículos son de baja altura, aunque algunos superan 1 m.

Aunque no es posible precisar a cuál sitio pertenece cada uno de estos asentamientos, por la magnitud de Ixtonton como cabeza de la entidad política del mismo nombre, es probablemente de éste de quien dependieron. No fue efectuado ningún sondeo en estos grupos menores, dado que la cronología de los sitios cercanos es ya bien conocida.

REFERENCIAS

Laporte, Juan Pedro, Paulino I. Morales, Jorge Mario Samayoa, Nora María López y Juan Antonio Valdés

1989 *Reporte No.3: Informe del reconocimiento arqueológico del valle de Dolores, Petén*. IDAEH-USAC, Guatemala.

IDENTIFICACION DE SITIOS ARQUEOLOGICOS

1	El Achiotal	40	Yaltutu 1	79	Copoja 1
2	Puente Machaquila	41	Ix'On	80	Copoja 2
3	Ixtutz	42	La Unión 1-A	81	El Ocote 1
4	Poxte 2	42a	La Unión 1-B	82	El Ocote 4
5	San Luis Pueblito	43	Ixjuju	83	El Ocote 3
6	Machaca 2	44	Sabaneta	84	El Ocote 2
7	Ixtonton	45	La Unión 2	85	San Miguel
8	Moquena	46	Santa Rosita 3	86	El Muxanal
9	Ixac	47	El Nahual	87	El Chal
10	Mopan 2-Oeste	48	Santa Rosita 4	88	El Quetzal
11	Ixxun	49	San Valentin Norte	89	Santa Rosita 1
12	Mopan 3-Este	50	Río Grande	89a	Colpetén
13	El Tzic	51	Santa Rosita 2	90	El Chilonche
14	Mopan 3-Sureste	52	El Rosario 1	91	La Amapola
15	Mopan 3-Oeste	53	El Rosario 4	92	El Aguacate
16	Nacimiento Moquena	54	El Rosario 2	93	Los Lagartos
17	La Jutera	55	El Rosario 3	94	Ucanal
18	Xaan Abajo	56	Calzada Mopan	95	Monte Rico
19	Ixcol	57	Agua Blanca	96	El Edén 1
20	Sukche	58	La Trinidad	97	Nuevas Delicias 1
21	Uizil'Ox	59	La Gloria 1	98	Nuevas Delicias 2
22	Ixcheu	60	El Limón	99	Ixobel
23	Curucuitz	61	Miguelón	100	Canchacan
24	Poxte 1	62	Las Delicias	101	Ixbobo
25	Tesik	63	El Cabro	102	Xutilha
26	Ixcxol 2	64	Calabazal 1	103	El Trigrillo
27	Ixcxol 1	65	Calabazal 2	104	La Blanca
28	Ixcxol 3	66	El Bombillo 1	105	El Chilar 2
28a	Nocsos	67	Calabazal 3	106	El Corozal
29	Sacul 1	68	El Bombillo 2	107	Cueva San Miguel
30	Sacul 4	69	El Camalote	108	Chinchila
31	Sacul 3	70	La Esperanza	109	Cansis
32	Sacul 2	71	La Gloria 2	110	Pusilha Arriba
33	Limonos	72	Canija	111	Nuevas Delicias 3
34	El Jutalito	73	La Puente	112	El Eden 2
35	Caxeba	74	Santo Domingo	113	La Lucha
36	Xaan Arriba	75	Santo Toribio 1	114	El Charcalito
37	Canahui	76	Santa Cruz 2	115	Las Flores
38	Ixeek	77	Santo Toribio 2	116	La Pimienta
39	El Chapayal	78	Santa Cruz 1		




Figura 2 Ubicación de grupos en el reconocimiento

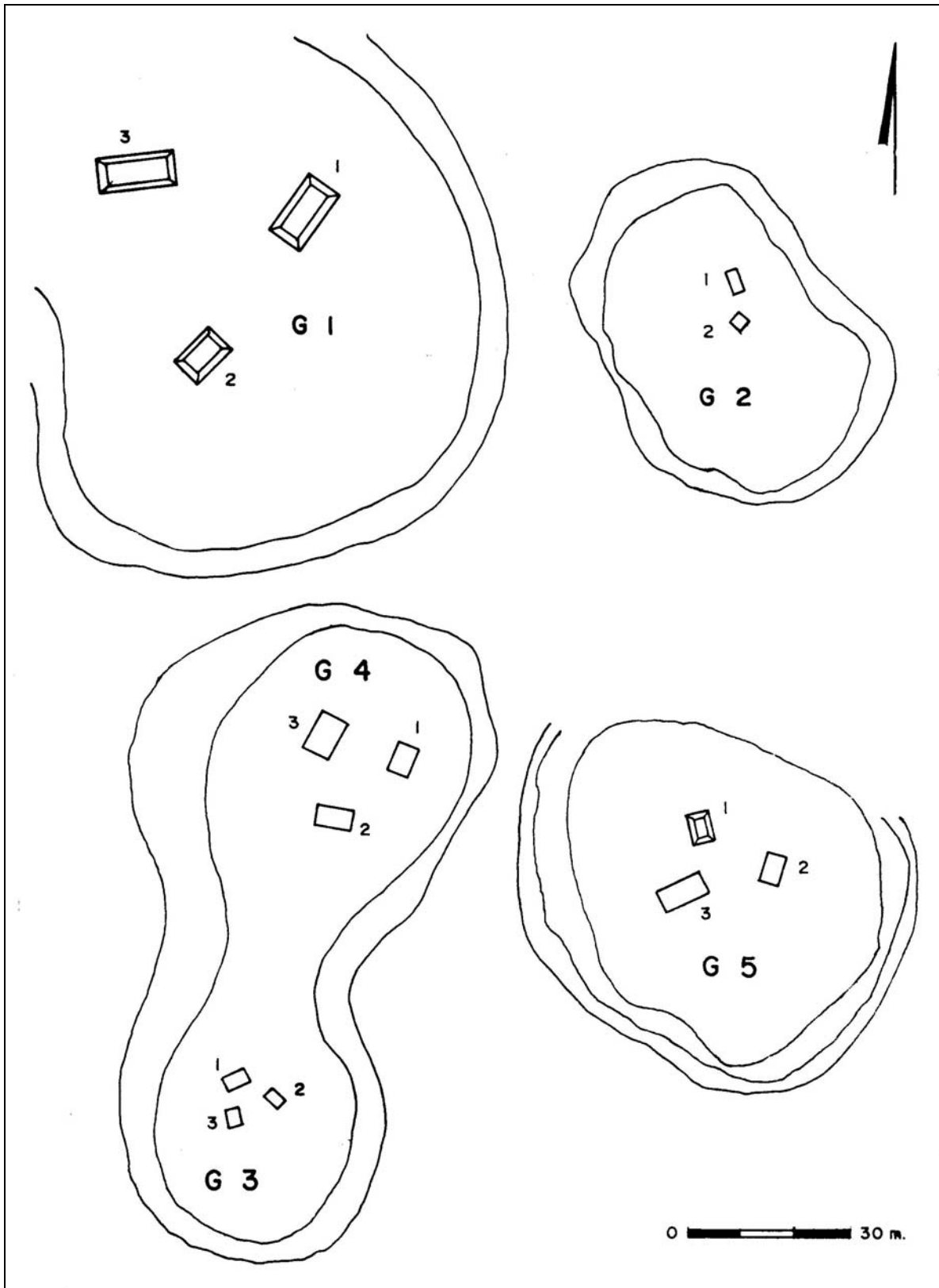


Figura 3 Grupos 1 a 5

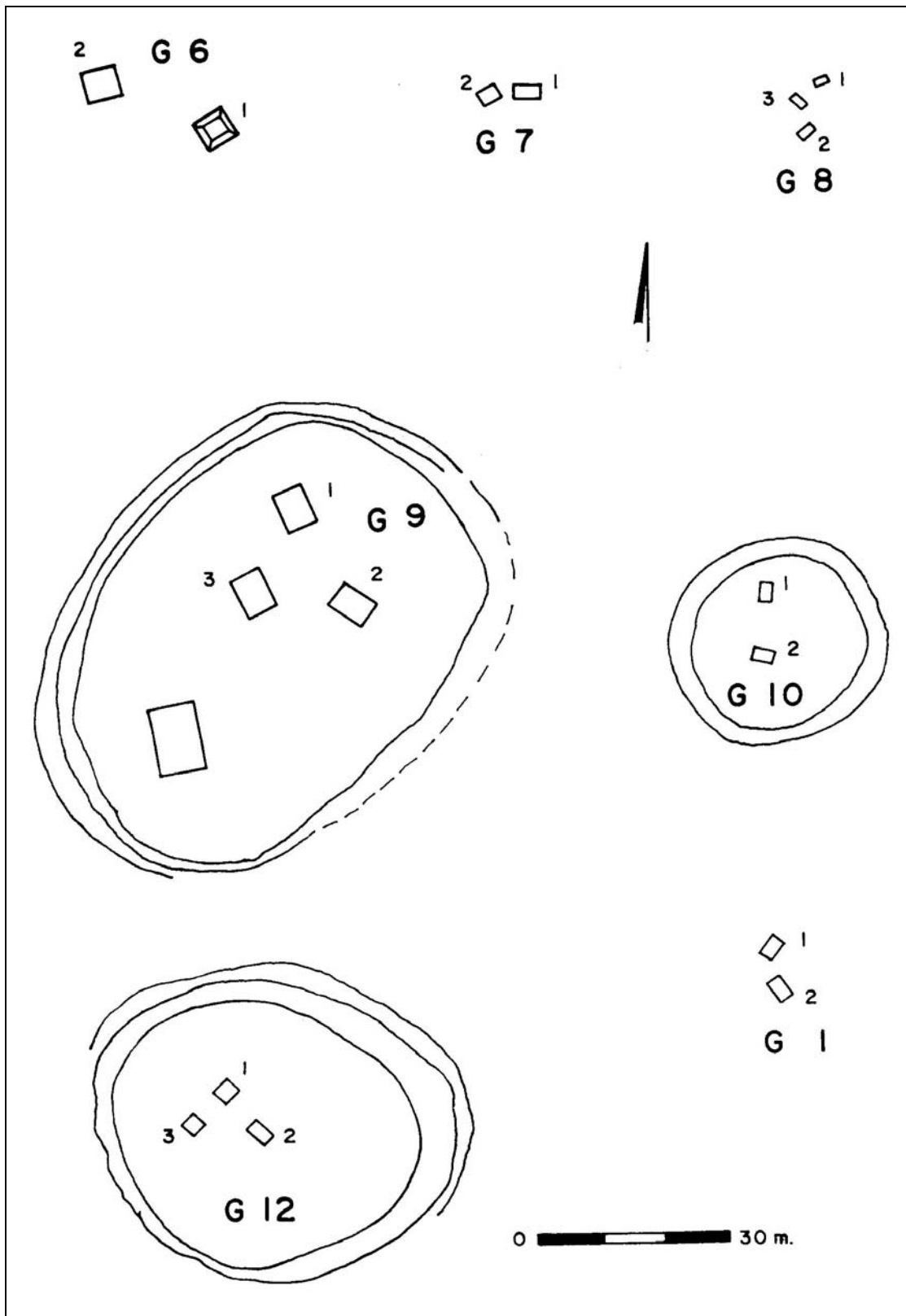


Figura 4 Grupos 6 a 12

MOPAN 1 - MOPAN 2

SINTESIS DE MONTICULOS

Columna Contenido

- 1** Número de grupo
- 2** Número de estructura: **MA** = montículo aislado
- 3** Posición de la estructura (según punto cardinal)
- 4** Altura de la estructura
- 5** Montículo principal (*)
- 6** Depredación (**S** = si tiene; **NR** = no registrada)
- 7** Patrón de plaza: (letra según punto cardinal; **A** = abierto; **IND** = indeterminado)
- 8** Plataforma basal: (**0** = no tiene)
- 9** Chultun: (**0**) = no tiene)
- 10** Ubicación: (**1** = sobre cerro; **2** = en planicie)
- 11** Dimensión de patio en metros cuadrados

SECTOR PERIFERICO										
1	2	3	4	5	6	7	8	9	10	11
1	1	E	1.70	*	SI	EA-S	0	0	1	764
	2	O	1.10							
	3	NO	1.50							
2	1	N	0.40	*	NR	NA	0	0	1	-
	2	S	0.30							
3	1	N	1.50	*	NR	NA-S	0	0	1	50
	2	E	0.60							
	3	O	0.65							
4	1	E	0.90	*	NR	SA-N	0	0	1	187
	2	S	1.30							
	3	O	0.80							
5	1	NO	1.60	*	NR	NA-O	0	0	1	170
	2	E	0.60							
	3	SO	0.50							
6	1	E	1.00	*	NR	EA	0	0	2	-
	2	O	0.50							
7	1	E	0.40	*	NR	EA	0	0	2	-
	2	O	0.20							
	MA	IND	0.60	*	NR	IND	0	0	2	-
8	1	N	0.30	*	NR	OA-E	0	0	2	72
	2	S	0.40							
	3	O	0.70							
	MA	IND	0.90	*	NR	IND	0	0	2	-
9	1	N	0.90	*	NR	NA-S	0	0	1	220
	2	E	0.35							
	3	O	0.55							
	MA	IND	0.50	*	NR	IND	0	0	1	-

10	1	N	0.60	*	NR	NA	0	0	1	-
	2	S	0.30							
	MA	IND	0.80		NR	IND	0	0	2	-
	MA	IND	0.20		NR	IND	0	0	2	-
11	1	N	0.60	*	NR	NA	0	0	2	-
	2	S	0.25							
12	1	N	0.70	*	NR	NA-S	0	0	1	150
	2	E	0.35							
	3	O	0.56							
	MA	IND	0.40		NR	IND	0	0	2	-