

Flores, Rosa María

1997 Exploración arqueológica en el sitio El Calabazal 1 en la cuenca media del río Mopan, Dolores. En *Reporte 11, Atlas Arqueológico de Guatemala*, pp. 64-69. Dirección General de Patrimonio Cultural y Natural, Guatemala (versión digital).

2

EXPLORACIÓN EN EL SITIO EL CALABAZAL 1 EN LA CUENCA MEDIA DEL RÍO MOPAN

Rosa María Flores

El Calabazal 1 es el asentamiento mayor de la entidad política de El Calabazal en la ribera este de la cuenca media del río Mopan (Figura 1). En una ocasión anterior se presentó el levantamiento respectivo (Gómez *et al.* 1996). El Calabazal 1 ocupa la cima de un cerro; se compone de un Conjunto de tipo Grupo E en cuyo lado sur se encuentra una aguada y luego, una serie de tres patios que conforman una especie de acrópolis. Algunos grupos de carácter habitacional también ocupan parte de la cima del cerro.

El propósito de las investigaciones que ahora se reportan fue conocer los rasgos arquitectónicos de la Plataforma Este del Conjunto de tipo Grupo E, buscando los siguientes rasgos: largo, ancho, altura y cantidad de cuerpos del basamento, determinación de escalinatas frontales, laterales o posteriores y definición de la Plataforma Central dispuesta sobre el basamento. Además se perforaron dos pozos al pie de la estructura para conocer su relación con los niveles de la plaza y otro pozo sobre el propio basamento.

Por otra parte, también fue perforado un pozo en la Plaza B de la Acrópolis, con el fin de determinar la cronología y las etapas constructivas.

Resultado de la investigación

La Plataforma Este fue investigada buscando los siguientes rasgos arquitectónicos por medio de calas de acercamiento dando como resultado la siguiente información:

1. La estructura está compuesta por un basamento y sobre él la Plataforma Central. El basamento, de 47.50 m de largo y 10.25 m de ancho, tiene una escalinata frontal centrada y saliente, de 15 m de largo y 3 m de saliente; no posee escalinatas frontales laterales, ni laterales, ni posteriores (Figuras 2, 3 y 4).
2. No se detectaron cuerpos. Sobre el basamento se detectó una banqueta de 44 m de largo y 4 m de ancho. La Plataforma Central tiene 13 m de largo y 3 m de ancho; no se conoció su escalinata; es una plataforma de tipo escalonado.
3. Se conoció un piso que probablemente sea el nivel de piso de la plaza dentro del pozo perforado sobre el basamento, a 2 m de profundidad, con lo cual es probable que exista alguna construcción asociada con éste de una etapa anterior.

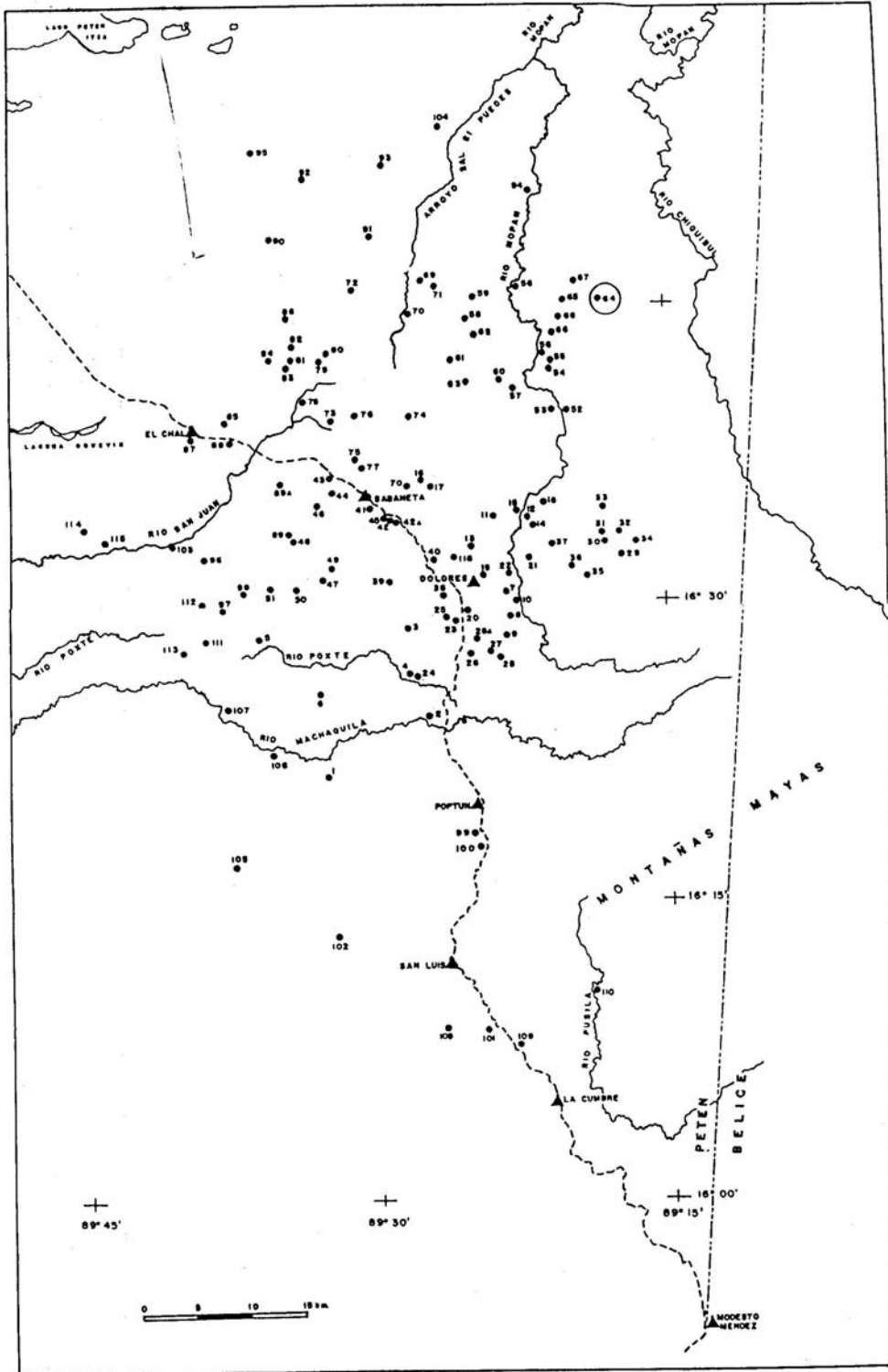


Figura 1 Ubicación de El Calabazal 1

IDENTIFICACION DE SITIOS ARQUEOLOGICOS

1	El Achiotal	40	Yaltutu 1	79	Copoja 1
2	Puente Machaquila	41	Ix'On	80	Copoja 2
3	Ixtutz	42	La Unión 1-A	81	El Ocote 1
4	Poxte 2	42a	La Unión 1-B	82	El Ocote 4
5	San Luis Pueblito	43	Ixjuju	83	El Ocote 3
6	Machaca 2	44	Sabaneta	84	El Ocote 2
7	Ixtonton	45	La Unión 2	85	San Miguel
8	Moquena	46	Santa Rosita 3	86	El Muxanal
9	Ixac	47	El Nahual	87	El Chal
10	Mopan 2-Oeste	48	Santa Rosita 4	88	El Quetzal
11	Ixkun	49	San Valentin Norte	89	Santa Rosita 1
12	Mopan 3-Este	50	Río Grande	89a	Colpetén
13	El Tzic	51	Santa Rosita 2	90	El Chilonche
14	Mopan 3-Sureste	52	El Rosario 1	91	La Amapola
15	Mopan 3-Oeste	53	El Rosario 4	92	El Aguacate
16	Nacimiento Moquena	54	El Rosario 2	93	Los Lagartos
17	La Jutera	55	El Rosario 3	94	Ucanal
18	Xaan Abajo	56	Calzada Mopan	95	Monte Rico
19	Ixcol	57	Agua Blanca	96	El Edén 1
20	Sukche	58	La Trinidad	97	Nuevas Delicias 1
21	Uizi'Ox	59	La Gloria 1	98	Nuevas Delicias 2
22	Ixcheu	60	El Limón	99	Ixobel
23	Curucuitz	61	Miguelón	100	Canchacan
24	Poxte 1	62	Las Delicias	101	Ixbobo
25	Tesik	63	El Cabro	102	Xutilha
26	Ixcxol 2	64	Calabazal 1	103	El Trigrillo
27	Ixcxol 1	65	Calabazal 2	104	La Blanca
28	Ixcxol 3	66	El Bombillo 1	105	El Chular 2
28a	Nocsos	67	Calabazal 3	106	El Corozal
29	Sacul 1	68	El Bombillo 2	107	Cueva San Miguel
30	Sacul 4	69	El Camalote	108	Chinchila
31	Sacul 3	70	La Esperanza	109	Cansis
32	Sacul 2	71	La Gloria 2	110	Pusilha Arriba
33	Limonos	72	Canija	111	Nuevas Delicias 3
34	El Jutalito	73	La Puente	112	El Eden 2
35	Caxeba	74	Santo Domingo	113	La Lucha
36	Xaan Arriba	75	Santo Toribio 1	114	El Charcalito
37	Canahui	76	Santa Cruz 2	115	Las Flores
38	Ixek	77	Santo Toribio 2	116	La Pimicenta
39	El Chapayal	78	Santa Cruz 1		

EL CALABAZAL I

PLANTA ESTRUCTURA ESTE

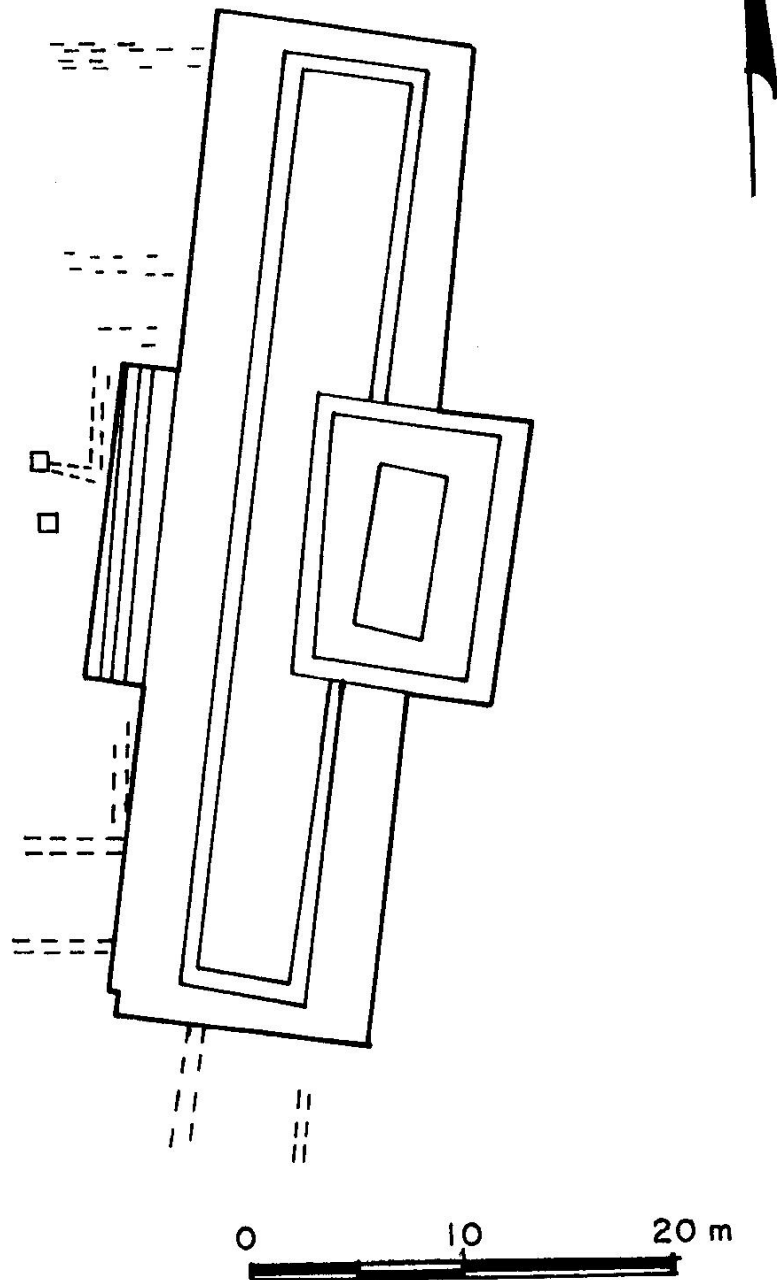


Figura 2 Planta de Plataforma Este, Conjunto de tipo Grupo E




Figura 3 Perfil norte-sur de Plataforma Este

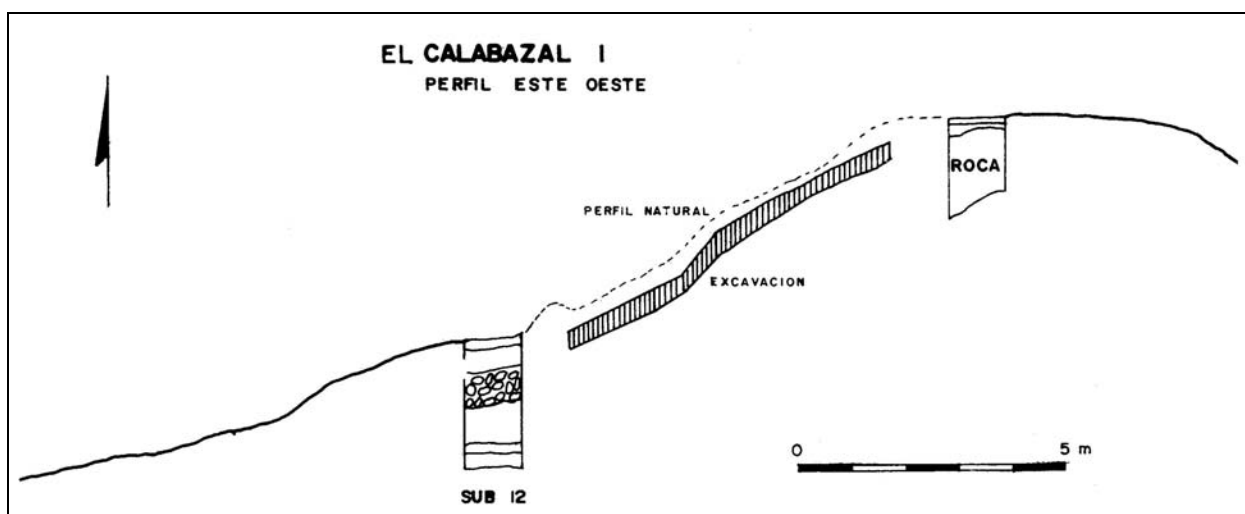


Figura 4 Perfil este-oeste de Plataforma Este

4. Cronológicamente, la estructura fue construida durante el Clásico Tardío, posiblemente desde su inicio dado que los materiales de superficie están muy mezclados con otros del periodo Preclásico Tardío. Es probable asimismo que dichos tiestos Preclásicos pudieran representar a la tradición cerámica Chicanel Periférico planteada para el Clásico Temprano (Laporte 1995), dada la posición de El Calabazal 1 respecto de la cuenca del río Mopan.
5. Es probable que exista una subestructura bajo la Plataforma Este, la cual correspondería al Preclásico Tardío, dada la temprana nivelación de la cima del cerro. Aun con el pozo efectuado sobre el basamento, no fue posible conocer el piso superior que representaría a dicha subestructura.
6. Fue conocida la presencia de una ocupación del Postclásico en la superficie de la Plataforma Este.

EXCAVACIONES

Calas de acercamiento

95-10-1	cala en lado sur	se alcanza el muro
95-10-2	cala lado norte	se alcanza el muro
95-10-3	cala lateral sur	se alcanza el muro
95-10-4	cala lateral norte	-
95-10-5	cala frontal	se alcanza el muro y escalinata
95-10-6	cala esquina posterior	se alcanza el muro y esquina
95-10-7	cala posterior, norte	se alcanza el muro
95-10-10	cala frontal	se alcanza la escalinata
95-10-12	cala sobre basamento	muros de la Plataforma Central
95-10-13	cala sobre basamento	se alcanza esquina angular posterior

Pozos

95-11	frente a estructura	se alcanza la escalinata
95-12	sobre el basamento:	se llegó a una profundidad de 2.30 m detectando el piso a una profundidad de 2 m
95-14	frente al basamento:	se llegó a una profundidad de 2.30 m detectando un piso a una profundidad de 0.96 m
95-15	sobre la Plataforma Central:	se llegó a una profundidad de 1.70 m, sin obtener algún rasgo constructivo anterior

REFERENCIAS

Gómez, Oswaldo, Rosa María Flores y Nora López Olivares
1996 Reconocimiento y sondeo en la ribera este del medio río Mopan. *Reporte 10, Atlas Arqueológico de Guatemala*, pp.317-370. Instituto de Antropología e Historia, Guatemala.