

Samayoa, Jorge Mario

1995 Excavaciones en el área arqueológica de Santo Toribio, Dolores. En *Reporte 9, Atlas Arqueológico de Guatemala*, pp. 193-206. Instituto de Antropología e Historia, Guatemala.

9

EL ÁREA ARQUEOLÓGICA DE SANTO TORIBIO, DOLORES

Jorge Mario Samayoa

El presente reporte contiene los resultados de la actividad de reconocimiento y registro arqueológico efectuado en una sección del área central del municipio de Dolores, la cual abarcó una franja de sur a norte desde el área circunvecina a la aldea Santo Toribio entre el río Sanicte y el camino que conduce de Sabanetas a Calzada Mopán, hasta El Ventarrón o cruce al caserío Miguelón, siendo éste también el límite sur del reconocimiento; hacia el norte llega a un área cercana al caserío San Felipe (Figura 1), uniéndose de esta forma a otra región de recorrido asociada a los ríos Camalote y Salsipuedes y al área denominada Santa Cruz.

El área comprende por lo tanto unos 76 km²; el terreno en general presenta abundantes cerros calizos de relieve más redondeado que en la sección montañosa cercana. También es evidente que se trata de una sección situada en el parte aguas de los sistemas del río San Juan que fluye al oeste y de los ríos Salsipuedes y Santo Domingo, ambos afluentes del río Mopan que lo hace hacia el este. Es un área de menor humedad que las propias cuencas referidas y en ella se encuentran sectores pequeños pero bien definidos de vegetación de savana, así como otros cubiertos por coroceras, todo ello junto al predominio del bosque tropical. Este trabajo se llevó a cabo durante los meses comprendidos entre abril y julio de 1995.

Los sitios arqueológicos descritos ahora son tres: Santo Toribio 1, Santo Toribio 2 y Sabanetas 1. Los sitios más cercanos uno del otro son Santo Toribio 1 y Santo Toribio 2 con aproximadamente 1 km de distancia. Sabanetas 1 se localiza a 2.5 km al suroeste de Santo Toribio 2. En una ocasión posterior se efectuará un programa de sondeo para obtener el espectro cronológico de la ocupación de los diversos centros y así ahondar en los aspectos de interrelación política regional. A este respecto conviene indicar que los tres centros ahora reportados parecen ser dependientes de algún centro mayor; la sugerencia actual es que se trata de centros desarrollados mediante un proceso de segmentación de la entidad política de Copoja o Santa Cruz, cuyo centro original y mayor se encuentra a algunos kilómetros al norte de los tres sitios en cuestión.

Aunque esta área aún es parte de las Montañas Mayas, dos de los sitios fueron localizados en planicie (Santo Toribio 2 y Sabanetas 1) y solamente Santo Toribio 1 está asentado sobre cerro. En cuanto a fuentes hidráulicas superficiales asociadas, solamente el río Sanicte y un pequeño afluente al norte de la aldea Santo Toribio fueron localizados.

SANTO TORIBIO 1

El sitio se localiza cerca de 1 km al norte de la aldea Santo Toribio (Figura 1), en jurisdicción del municipio de Dolores, Petén. Sus coordenadas geográficas son N 16° 37' 19" y W 89° 31' 08".

Se encuentra asentado sobre un cerro natural, cubierto de vegetación secundaria. El centro del sitio está formado de cuatro unidades arqueológicas (Figura 2; Cuadros 1 y 2). En la primera de ellas (Plaza A), el Conjunto de Tipo Grupo E aparentemente está incompleto al no ser visibles basamentos asociados.

Posiblemente con exploraciones dirigidas en el contorno del patio regido únicamente por la Plataforma Este, aún se puedan localizar restos de estructuras no visibles. La estructura principal está dispuesta sobre una plataforma basal. El basamento de la Plataforma Este sostuvo en sus extremos a dos montículos de muy baja altura y, al centro, a otra estructura. La plataforma basal tiene 2.25 m de altura. El basamento de la Plataforma Este midió 2.75 m de altura; los pequeños montículos en sus extremos no sobrepasaron los 0.30 m de altura, mientras que la estructura central que sostiene mide 2.75 m.

Hacia el noreste de este conjunto se localiza la segunda unidad arqueológica compuesta de tres estructuras posiblemente residenciales (Plaza B). En este sector no se encontró restos de plataforma basal.

Al suroeste del sector central se localizó un terreno para el Juego de Pelota (Plaza C), situado aproximadamente a 100 m de aquel. Este grupo tiene una orientación noreste-suroeste, con una desviación de 50°. La Estructura 2 de este conjunto registró una banqueta en su cima. La banqueta mide 0.40 m de altura.

La cuarta unidad arqueológica está formada por cuatro secciones asentadas sobre terrazas (Plaza D), dos de ellas (A y B) están rematadas con plataforma basal. De éstas, la que sostiene a la sección A tiene 1.40 m de altura. Por su tamaño, es la sección más importante, posiblemente se trata de una unidad residencial elitista compuesta de seis basamentos.

Las secciones B, C y D están formadas por unidades menores asentadas sobre terrazas en la ladera del cerro. La plataforma basal de la sección B tiene una altura de 2.10 m. Los montículos que forman estos grupos no estaban saqueados.

Zona periférica

Solamente un grupo fue localizado en la periferia del sitio (Figuras 2 y 4), asentado sobre cima de cerro y cubierto con vegetación secundaria. Está formado por cinco estructuras, asentadas sobre una plataforma basal. En el sector suroeste del grupo se localizó un chultun. Plataforma basal de 1.25 m de altura. Chultun con un diámetro de boca de 0.13 m, 0.70 m de cuello y 3 m de profundidad.

SANTO TORIBIO 2

Este centro menor se localiza en un potrero al noreste de la aldea Santo Toribio (Figura 1), en jurisdicción del municipio de Dolores, Petén, entre las coordenadas geográficas N 16° 36' 37", W 89° 30' 49". Está asentado en planicie. Su sector central se forma por dos secciones A y B (Figura 3; Cuadros 3 y 4).

El centro del sitio, la Plaza A, está regido por un Conjunto de tipo Grupo E construido sobre una plataforma basal. El basamento de la Plataforma Este sostuvo también a dos bajas estructuras una en cada extremo. La plataforma basal es de 1.30 m de altura. El basamento de la Plataforma Este registró una altura de 2 m; las estructuras en sus extremos miden 0.10 m de altura la norte y 0.80 m la sur.

La estructura identificada con el numeral 6 aparentemente se trata de un basamento de planta circular, situación pendiente de comprobarse.

La Plaza B del grupo se encuentra al sureste de la plaza central (Figura 3). Se forma de siete basamentos aparentemente residenciales, construidos sobre una plataforma basal. Esta plataforma basal tiene 1.80 m de altura. En el centro del patio se localizó un montículo que interfiere los ejes principales del espacio central.

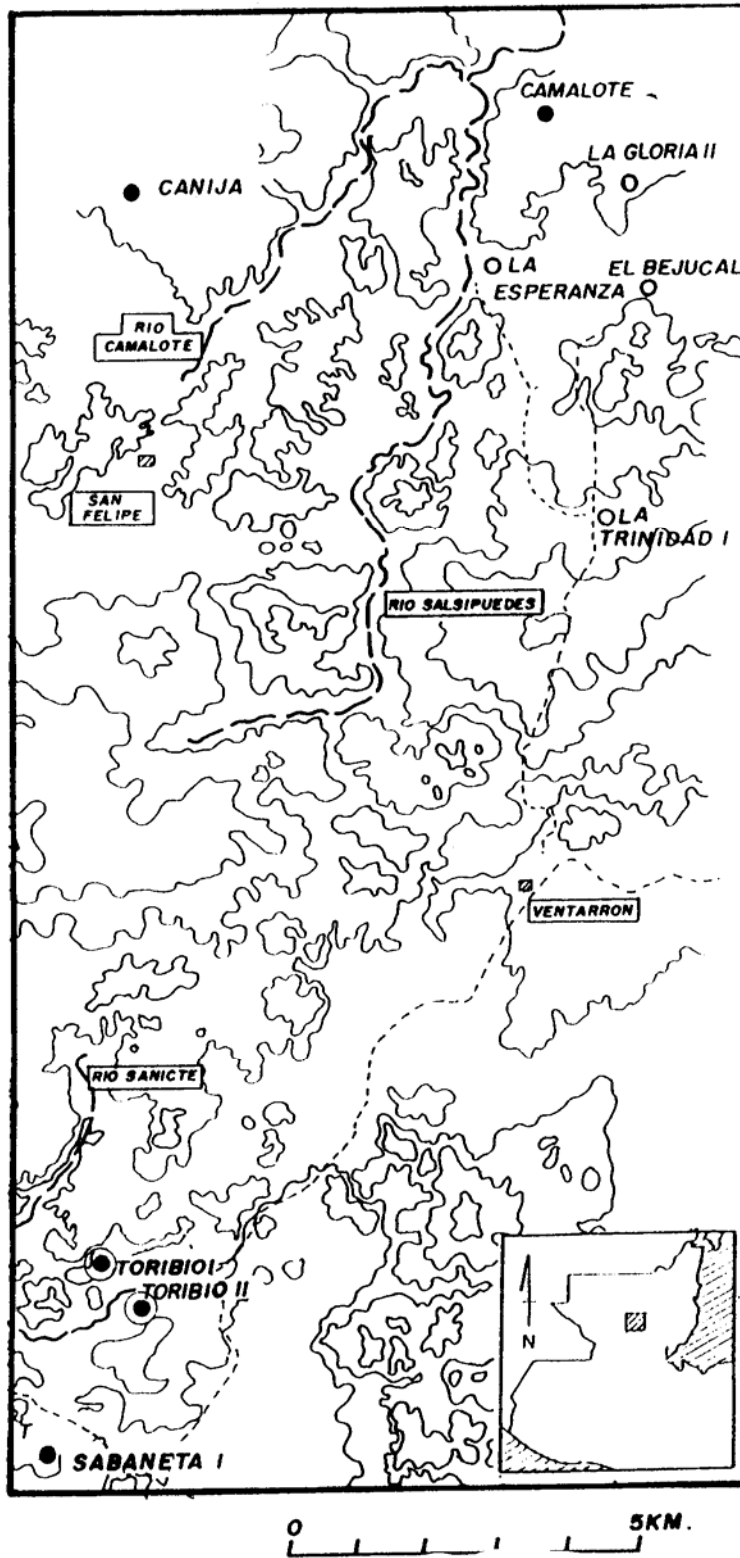


Figura 1 Área geográfica de las zonas de reconocimiento

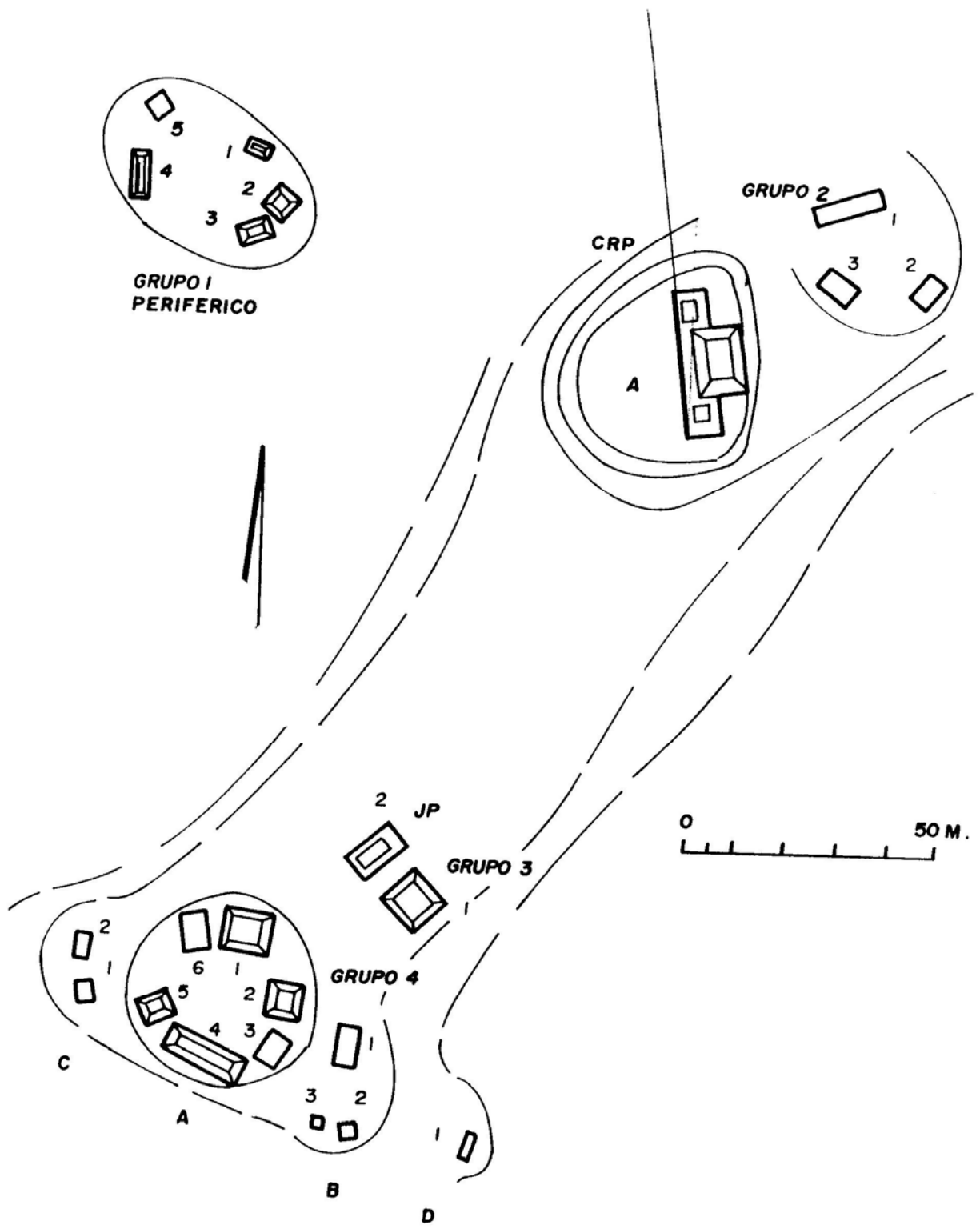


Figura 2 Plano de Toribio 1 Central y grupos periféricos

Zona periférica

Está compuesta por cinco unidades arqueológicas todas asentadas en planicie, en un potrero al sureste del centro (Figuras 3 y 4). La más importante de éstas es el Grupo 1, que por su monumentalidad podría catalogarse como una Unidad Habitacional Compleja (Figura 3). Este grupo está construido sobre una plataforma basal. Plataforma basal de 0.80 m de altura. Los restantes grupos arqueológicos son unidades mínimas de dos montículos cada una.

SABANETAS 1

Centro arqueológico de reducidas dimensiones localizado en un potrero al sur de la aldea Santo Toribio y a pocos kilómetros de Sabanetas (Figura 1), en jurisdicción del municipio de Dolores, Petén, entre las coordenadas geográficas al N 16° 35' 49" y al W 89° 31' 28". Está asentado en terreno llano. Se compone de un conjunto central y varios grupos en el área periférica (Cuadros 5 y 6). Como vecino al noroeste se encuentra el centro denominado Ixjuju, cercano al caserío Cristo Rey (Laporte 1994). Por las reducidas dimensiones de estos centros, debieron pertenecer a alguna entidad política dominada por un centro mayor, posiblemente a Santa Cruz o Copoja, como hemos mencionado anteriormente o a algún otro centro no conocido aún.

El centro del sitio (Figura 5) está construido sobre una plataforma basal, regido por un Conjunto de tipo Grupo E abierto al sur. La plataforma basal es de 3.50 m de altura. El basamento de la Plataforma Este tiene una altura de 1.65 m; los montículos en sus extremos tienen 0.70 m de altura cada uno. El basamento de la Plataforma Este sostiene un montículo de baja altura en cada extremo.

Colocada transversalmente al suroeste de la plataforma basal del centro del grupo se encuentra otro basamento menor de planta rectangular. Este tuvo una altura de 1.30 m.

La zona periférica está conformada por cinco unidades habitacionales sin plataforma basal. Los Grupos 2 y 5 cuentan con las estructuras mayores de la periferia (Figs.4 y 5).

REFERENCIAS

Laporte, Juan Pedro

1994 Ixjuju: un reconocimiento en el área de Cristo Rey. En *Reporte 8, Atlas Arqueológico de Guatemala*, pp.55-62. IDAEH y Escuela de Historia, USAC, Guatemala.

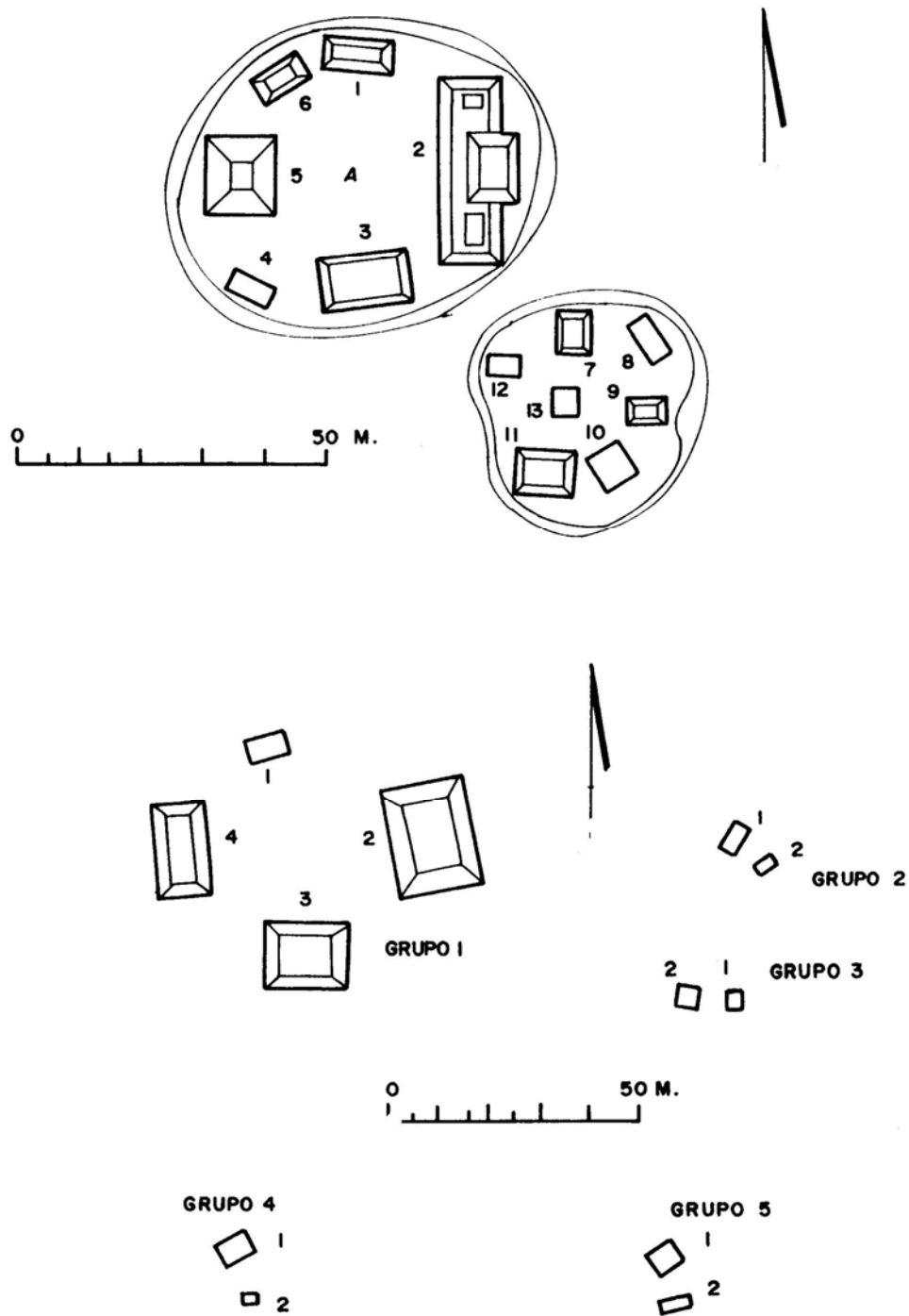
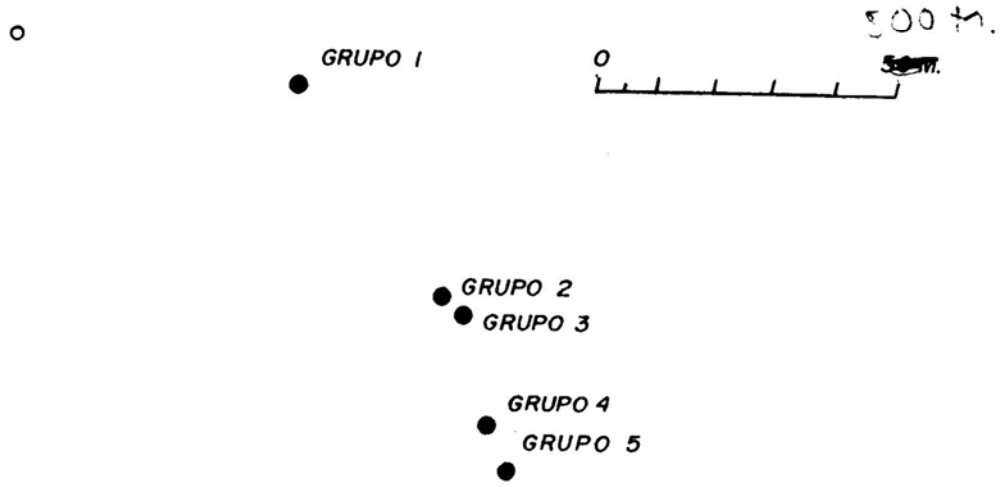


Figura 3 Plano de Toribio 2 Central y grupos periféricos

RECORRIDO SABANETA I



RECORRIDO TORIBIO II



RECORRIDO TORIBIO I

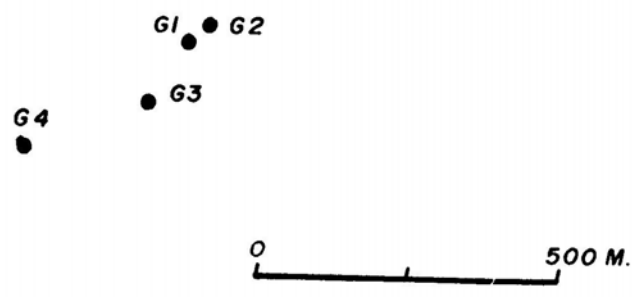


Figura 4 Línea de registro de Toribio 1 y 2 y de Sabanetas 1

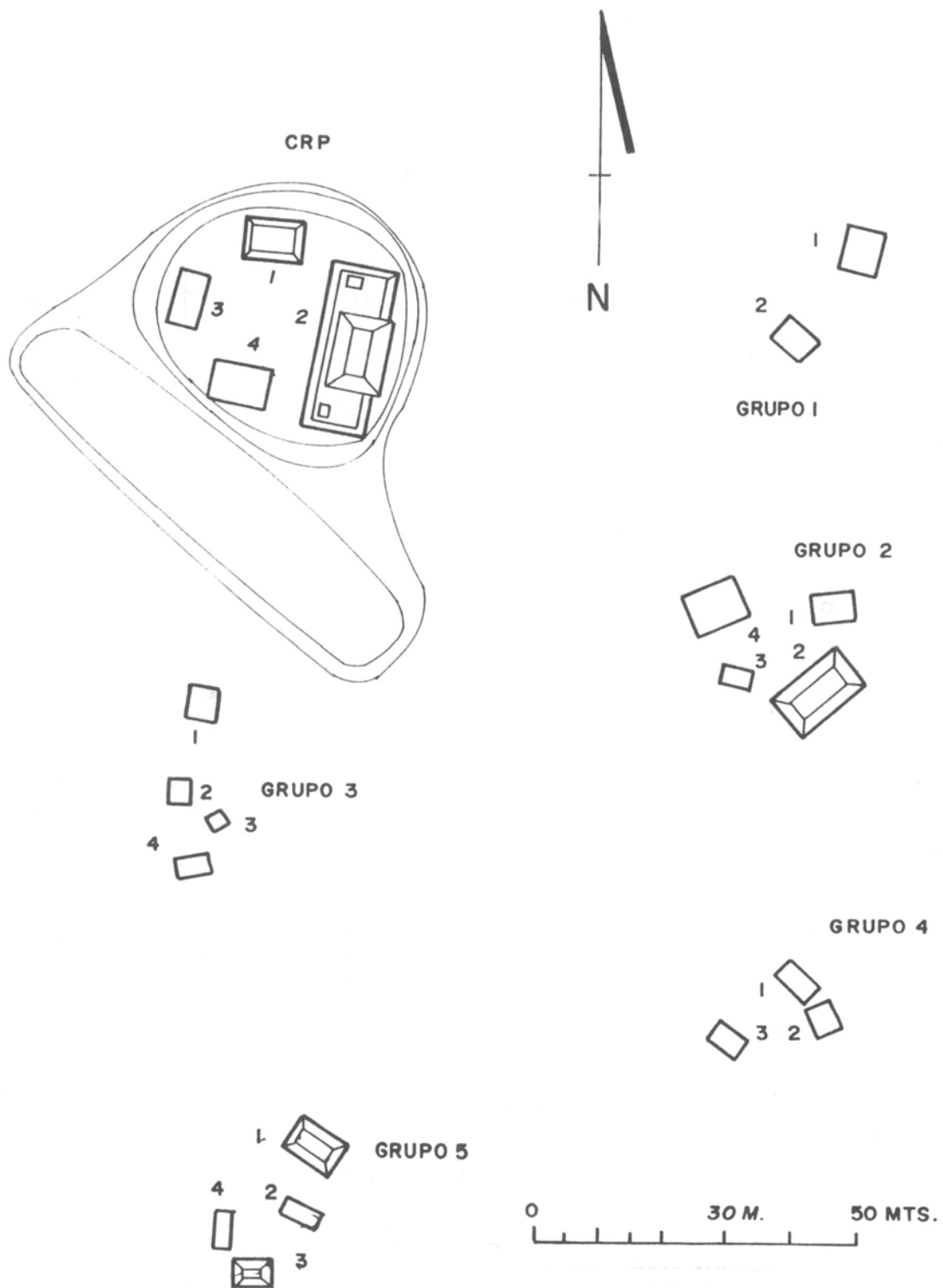


Figura 5 Plano de Sabanetas 1 Central y grupos periféricos

CUADRO 1 SANTO TORIBIO 1

Claves empleadas en cuadro

1	número de grupo	
2	sector del sitio	
3	ubicación:	1 sobre cerro 2 en ladera 3 en planicie
4	estructuras	
5	estructura mayor	
6	plataforma basal	0 no tiene 1 si tiene
7	dimensión de plaza	
8	patrón de plaza:	letra según punto cardinal abierto (A) o cerrado (C) juego de pelota (JP) Conjunto de Tipo Grupo E (CRP) Indeterminado (IA) montículo aislado (MA)
9	recintos funerarios:	0 no tiene 1 si tiene
10	terrazas:	0 no tiene 1 si tiene

1	2	3	4	5	6	7	8	9	10
Zona Central									
A	C	1	1	5.50	1	600	CRP	0	1
B	C	1	3	0.85	0	500	SA	0	1
C	C	1	2	1.50	0	48	JP	0	1
D-A	C	1	6	2.00	1	400	SC	0	1
D-B	C	2	3	0.50	1	150	NA	0	1
D-C	C	2	2	0.65	0	150	SA	0	1
D D	C	2	1	0.70	0	-	-	0	1
Zona Periférica									
1	SO	1	5	1.25	1	625	EA	0	0

CUADRO 2
SANTO TORIBIO 1
SINTESIS DE MONTÍCULOS

Claves empleadas en cuadro

1	número de grupo	
2	número de montículo	
3	posición de montículo según punto cardinal	
4	altura de montículo	
5	montículo depredado:	0 no 1 si
6	montículo más importante del grupo	
7	patrón de plaza:	letra según punto cardinal abierto (A) o cerrado (C)

<u>1</u>	<u>2</u>	<u>3</u>	<u>4</u>	<u>5</u>	<u>6</u>	<u>7</u>
A	01	E	5.50	1	*	Conjunto de tipo Grupo E
B	01	N	0.45	0	*	Sur Abierto
	02	SE	0.85	1		
	03	SO	0.70	1		
C	01	SE	1.50	1	*	Juego Pelota
	02	NO	1.40	0		
D-A	01	N	1.85	1	*	Sur Cerrado
	02	E	1.90	1		
	03	SE	0.65	0		
	04	S	2.00	1		
	05	SO	1.30	0		
	06	NO	0.75	0		
D-B	01	N	0.50	0	*	Norte Abierto
	02	S	0.40	0		
	03	S	0.40	0		
D-C	01	S	0.65	0	*	Sur Abierto
	02	N	0.25	0		
D-D	01	Ind	0.70	0	*	IND

Zona periférica

1	01	NE	1.00	1	*	Este Abierto
	02	E	1.25	1		
	03	SE	1.20	1		
	04	O	1.00	1		
	05	NO	0.75	1		

CUADRO 3 SANTO TORIBIO 2

Claves empleadas en cuadro

- 1 número de grupo
 2 sector del sitio
 3 ubicación: 1 sobre cerro
 2 en ladera
 3 en planicie
 4 estructuras
 5 estructura mayor
 6 plataforma basal 0 no tiene
 1 si tiene
 7 dimensión de plaza
 8 patrón de plaza: letra según punto cardinal
 abierto (A) o cerrado (C)
 juego de pelota (JP)
 Conjunto de Tipo Grupo E (CRP)
 Indeterminado (IA)
 montículo aislado (MA)
 9 recintos funerarios: 0 no tiene
 1 si tiene
 10 terrazas: 0 no tiene
 1 si tiene

1	2	3	4	5	6	7	8	9	10
Zona Central									
A	C	3	6	4.35	1	700	CRP	0	0
B	C	3	7	1.55	1	225	SC	0	0
Zona Periférica									
1	E	3	4	4.20	1	1050	EC	0	0
2	SE	3	2	0.55	0	25	NA	0	0
3	SE	3	2	0.33	0	25	EA	0	0
4	SE	3	2	0.60	0	36	NA	0	0
5	SE	3	2	0.50	0	35	NA	0	0

CUADRO 4
SANTO TORIBIO 2
SINTESIS DE MONTICULOS

Claves empleadas en cuadro

1	número de grupo	
2	número de montículo	
3	posición de montículo según punto cardinal	
4	altura de montículo	
5	montículo depredado:	0 no 1 si
6	montículo más importante del grupo	
7	patrón de plaza:	letra según punto cardinal abierto (A) o cerrado (C)

<u>1</u>	<u>2</u>	<u>3</u>	<u>4</u>	<u>5</u>	<u>6</u>	<u>7</u>
A	01	N	1.40	0		Conjunto de tipo Grupo E
	02	E	4.30	0	*	
	03	S	0.90	0		
	04	SO	0.30	0		
	05	O	4.35	1	*	
	06	NO	1.00	1		
B	07	N	1.00	1		Sur Cerrado
	08	NE	0.50	0		
	09	E	1.00	0		
	10	SE	0.50	0		
	11	S	1.55	0	*	
	12	NO	0.30	0		
	13	C	0.30	0		

Zona periférica

1	01	N	0.45	0		Este Cerrado
	02	E	4.20	0	*	
	03	S	2.70	0		
	04	O	2.80	0		
2	01	NO	0.55	0	*	Norte Abierto
	02	SE	0.40	0		
3	01	E	0.35	0	*	Este Abierto
	02	O	0.30	0		
4	01	N	0.60	0	*	Norte Abierto
	02	S	0.20	0		
5	01	N	0.35	0		Sur Abierto
	02	S	0.50	0	*	

CUADRO 5 SABANETAS 1

Claves empleadas en cuadro

1	número de grupo	
2	sector del sitio	
3	ubicación:	1 sobre cerro 2 en ladera 3 en planicie
4	estructuras	
5	estructura mayor	
6	plataforma basal	0 no tiene 1 si tiene
7	dimensión de plaza	
8	patrón de plaza:	letra según punto cardinal abierto (A) o cerrado (C) juego de pelota (JP) Conjunto de Tipo Grupo E (CRP) Indeterminado (IA) montículo aislado (MA)
9	recintos funerarios:	0 no tiene 1 si tiene
10	terrazas:	0 no tiene 1 si tiene

1	2	3	4	5	6	7	8	9	10
Zona Central									
A	C	3	3	4.05	1	560	CRP	0	1
Zona Periférica									
1	SO	1	2	0.70	0	100	EA	0	0
2	O	3	4	2.20	0	195	SA	0	0
3^a	SO	1	4	0.80	0	50	NA	0	0
3B	SO	1	2	0.80	0	30	EA	0	0
4	SO	3	3	0.80	0	120	EA	0	0
5	SO	3	4	1.75	0	110	SA	0	0
MA	SO	3	1	-	0	-	-	0	0
MA	SE	3	1	-	0	-	-	0	0

CUADRO 6
SABANETAS 1
SINTESIS DE MONTICULOS

Claves empleadas en cuadro

1	número de grupo	
2	número de montículo	
3	posición de montículo según punto cardinal	
4	altura de montículo	
5	montículo depredado:	0 no 1 si
6	montículo más importante del grupo	
7	patrón de plaza:	letra según punto cardinal abierto (A) o cerrado (C) Montículo Aislado (MA)

<u>1</u>	<u>2</u>	<u>3</u>	<u>4</u>	<u>5</u>	<u>6</u>	<u>7</u>
1	01	N	1.00	1		Conjunto de tipo Grupo E
	02	E	4.05	1	*	
	03	O	0.60	1		

Zona periférica

1	01	E	0.70	0	*	Este Abierto
	02	S	0.30	0		
2	01	E	0.40	1		Sur Abierto
	02	SE	2.20	0	*	
	03	SO	0.30	0		
	04	O	0.40	0		
3A	01	N	0.50	0		Norte Abierto
	02	N	0.80	0	*	
	03	E	0.40	0		
	04	S	0.30	0		
3B	05	N	0.60	0		Este Abierto
	06	E	0.80	0	*	
4	01	NE	0.30	0		Este Abierto
	02	E	0.80	0	*	
	03	SO	0.25	0		
5	01	NE	1.40	1		Sur Abierto
	02	E	0.75	0		
	03	S	1.75	0	*	
	04	O	0.40	0		
MA	01	-	2.50	1	-	-
MA	02	-	1.50	0	-	-