

4

EXCAVACIONES EN NOCSOS, DOLORES

Marco Tulio Alvarado

Se encuentra en el área de pinar, a 1.2 Km. de la aldea Boca del Monte, ocupando un sector entre los sitios Curucuitz al oeste e Ix Ak al este (Figura 1). Representa al sitio de menores dimensiones determinado en el valle de Dolores, con un área de 0.27 km² y solamente tres grupos habitacionales además del área central. Esta sección central es un claro ejemplo del patrón de Conjunto de tipo Grupo E en la región de Dolores. Debido a la importancia de conocer la arquitectura de algún centro menor en la jerarquía propuesta para esta zona, se programó una exploración en Nocsos. Esta actividad se llevó a cabo en las temporadas de octubre y noviembre de 1994, como parte de una investigación para seminario técnico del Centro Universitario de Petén (USAC).

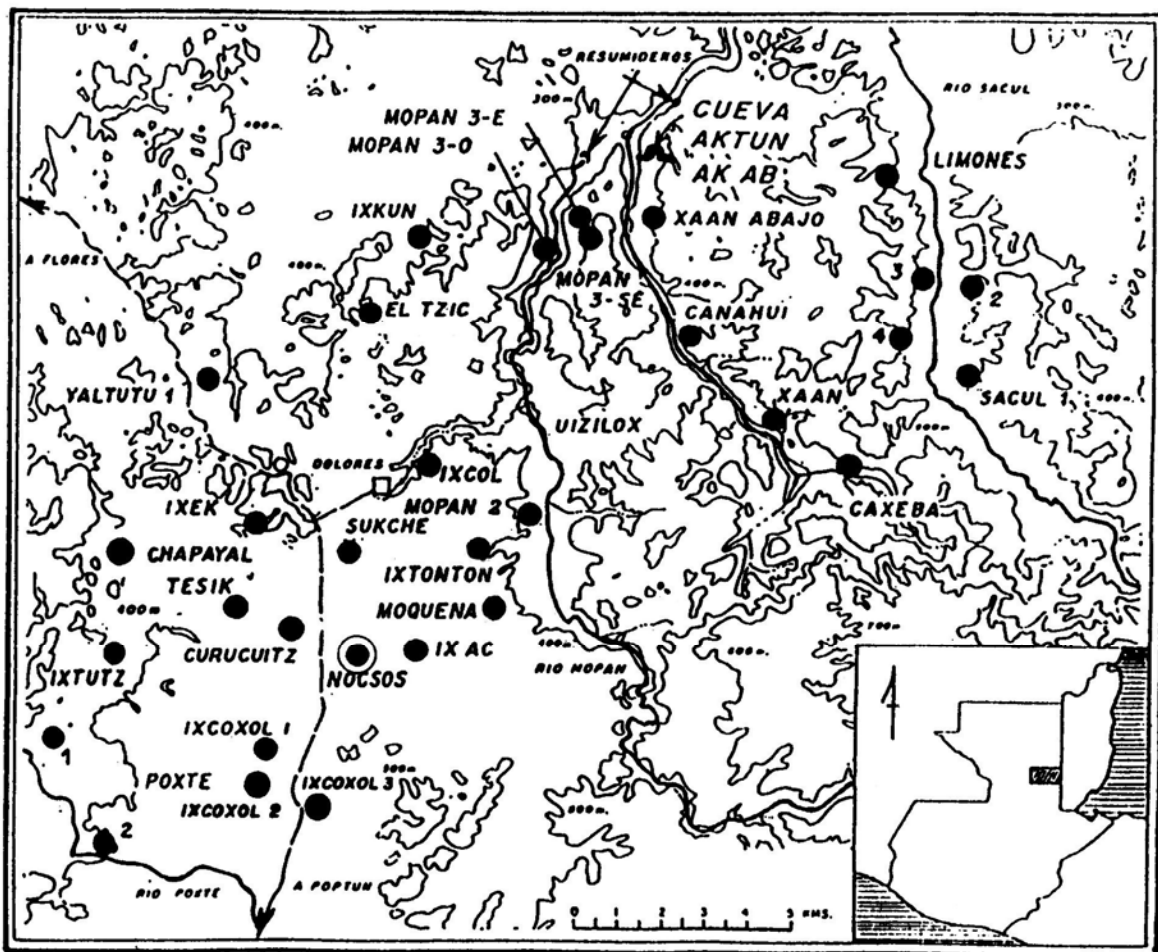


Figura 1 Ubicación de Nocsos en el valle de Dolores

INFORMACIÓN GENERAL SOBRE NOCSOS

En ocasiones anteriores se ha expuesto la información que sobre Nocsos se ha obtenido. Esta ha sido variada y refiere a las características más generales del asentamiento, con lo cual ha sido posible integrar a este centro menor a las corrientes desarrolladas sobre el asentamiento en la región de Dolores (Laporte 1992).

Total de grupos:	4 Central:	1	Periferia:	3
Estructuras por grupo:	promedio:	2.5	rango:	4-2
Total estructuras:	10 Central:	4	Periferia:	6
Estructura mayor:	> 1 m	2	1 - 2 m	6
	2 - 3 m	0	3 - 4 m	1
	< 4 m	2		
Ubicación: planicie:	100%	Vegetación: primaria:	0%	Depredación: 75%
Plataforma basal:	0%	Chultunes:	0%	Terrazas: 0%
Patrones de plaza:	Norte	1	Sur	0
	Este	0	Oeste	0
	Indeterminado	2		
	Variedad Cerrada	5	Variedad Abierta	4
	Juego de pelota	0		
	Desviación del CRP	8° al oeste del norte		
Dimensión de plaza:	Conjunto de Tipo Grupo E	835 m ²		
	Plazas en Área Central	917 m ² (rango 1000-835 m ²)		
	Plazas en Periferia	466 m ² (rango 400-100 m ²)		
Áreas de plaza:	> 199m ²	0	200-399 m ²	0
	400-599 m ²	0	600-799 m ²	2
	800-999 m ²	0	1000-1499 m ²	0
	1500-2500 m ²	0	< 2500 m ²	0
Distancia con otros sitios:				
Rango 1	Ixtonton	3.7km		
	Ixtutz	5.8km		
	Ixkun	10.2 Km.		
Otros	Ix Ak	1.5km		
	Curucuitz	1.7 km		
	El Tzic	8.0 km		
	Suk Che'	2.5 km		
	Ix Ek'	4.0km		
	Tesik	3.1 km		
	Moquena	3.5km		
	Ix Kol	4.7 km		
	Ixcxol	3.0 km		

NOCSOS EN LAS ENTIDADES POLÍTICAS DE LA REGIÓN DE DOLORES

Según el análisis volumétrico efectuado para los sitios de la región de Dolores (Laporte y Morales 1994), Nocsos se encuentra en el rango menor, el 4, debido a la ausencia de rasgos de valor específico, por lo que ocupa el antepenúltimo lugar (29 de 31), con escasos 54 puntos. Al aplicar los resultados obtenidos para los sitios de primer rango o centros rectores, Nocsos se ubica dentro de la entidad política de Ixtonton, compartiendo con Curucuitz, Ix Ak, Moquena (Rango 2) y Mopan 2-Oeste (Rango 4). La posición de los centros secundarios puede estar relacionada con aspectos económicos en cuanto a la explotación de productos. De esta manera, Mopan 2-Oeste y Moquena están cerca de las vegas agrícolas, Ix Ak y Nocsos dentro del área de pinar, mientras que Curucuitz, además de estar en el pinar, controla el importante paso hacia Ixtutz, otra de las entidades políticas de la región.

EXCAVACIONES EN NOCSOS CENTRAL

Las cuatro estructuras que conforman el sector central de Curucuitz fueron exploradas con el fin de conocer aspectos arquitectónicos y cronológicos del sitio (Figura 2). El sitio fue construido en un solo esfuerzo durante el Clásico Tardío y a ese mismo periodo se refiere su ocupación. Resalta la ausencia de materiales que indiquen que también fue utilizado durante el Clásico Terminal. Los resultados se presentan a continuación.

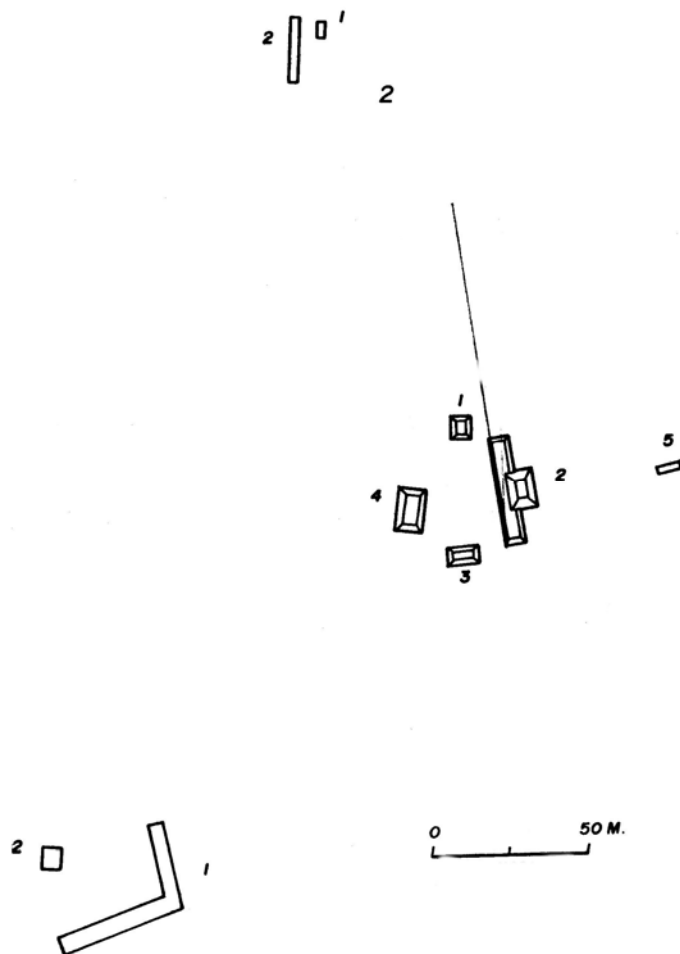


Figura 2 Planta de Nocsos

Estructura 1

Posición en el grupo:	Figura 3 lado norte
Largo del basamento:	11.60 m
Ancho del basamento:	5.60 m
Largo de escalinata:	7.40 m, datos aproximados porque no se logró obtener mayor evidencia de estos puntos
Saliente de escalinata:	0.30 m, datos aproximados
Huella:	0.30 m
ContraHuella:	0.30 m
Cantidad de cuerpos:	2 cuerpos
Altura de cuerpo 1:	0.90 m
Altura de cuerpo 2:	0.50 m
Largo de banqueta superior:	5.60 m, datos aproximados
Ancho de banqueta superior:	2.00 m
Relleno del basamento:	de 0 a 0.30 m consistió en tierra negra con piedras de diferentes medidas, de los 0.30 a 1.50 m salió tierra amarilla con piedras de diferente tamaño
Asociación funeraria:	no tuvo
Asociación a piso de plaza:	el muro del basamento arranca del único piso de plaza
Estadio constructivo:	habilitada desde el estadio inicial
Materiales asociados:	tiestos cerámicos
Cronología:	se observó un lote de material cerámico correspondiente al periodo Clásico Tardío, así como la mezcla de material correspondiente a los periodos Preclásico Tardío y Clásico Tardío

Estructura 2

Posición en el grupo:	Figura 3 lado este
Largo del basamento:	29 m
Ancho de basamento:	8.90 m
Largo de templete:	14.40 m
Ancho de templete:	9.35 m
Largo de escalinata:	2.80 m, lado norte 3.00 m, la escalinata central 2.80 m, la escalinata lado sur
Saliente de escalinata:	4.00 m, templete, datos aproximados porque no se tuvo mayor evidencia de estos puntos por la depredación que tenía esta parte de la estructura
	0.40 m, lado norte
	0.40 m, central
	0.40 m, lado sur
	0.40 m, templete, datos aproximados
Huella:	0.40 m
ContraHuella:	0.25 m
Cantidad de cuerpos:	5
Altura de cuerpo 1:	0.75 m, basamento
Altura de cuerpo 2:	0.75 m, basamento
Altura de cuerpo 1:	1.00 metro, templete
Altura de cuerpo 2:	0.75 m, templete
Largo de banqueta superior:	27 m, basamento
Ancho de banqueta superior:	5.20 m, basamento
Largo de banqueta superior:	10 m, templete
Ancho de banqueta superior:	9.40 m, templete

Relleno de basamento:	no se logró establecer por medio de pozo al eje de la estructura, pero se tuvo evidencia por la depredación que esta tenía: tierra negra, grisácea, amarillenta y blanca con piedra de diferente tamaño en sus varios niveles estratigráficos
Asociación funeraria:	no tuvo
Asociación a piso de plaza:	el muro del basamento arranca del único nivel de plaza
Estadio constructivo:	habilitada desde el estadio inicial
Materiales asociados:	tiestos cerámicos y artefactos líticos
Cronología:	se observaron lotes del Clásico Temprano a Tardío, así también lotes con mezcla de periodos Clásico Temprano y Tardío

Estructura 3

Posición en el grupo:	lado sur
Largo de basamento:	10 m
Ancho de basamento:	6.50 m
Largo de escalinata:	6.00 m, estos datos son aproximados porque no se tuvo mayor evidencia por lo destruido en que se encontraban estos puntos de la estructura
Huella:	0.30 m, datos aproximados
Contrahuella:	0.30 m, datos aproximados
Cantidad de cuerpos:	2
Altura de cuerpo 1:	0.90 m
Altura de cuerpo 2:	0.40 m
Largo de banqueta superior:	8.20 m
Ancho de banqueta superior:	3.00 m
Relleno del basamento:	0.40 m, tierra cafetosa con piedra pequeña de los 0.40 a 1.80 m tierra amarillenta con piedra de diferente tamaño
Asociación funeraria:	no tuvo
Asociación a piso de plaza:	arranca el muro de basamento del único nivel de piso
Estadio constructivo:	habilitada desde el estadio inicial
Materiales asociados:	no se obtuvo evidencia de ningún tipo de material arqueológico
Cronología:	por asociación a las otras estructuras, debió ser construida en el Clásico Tardío

Estructura 4

Posición en el grupo:	Figura 3 lado oeste
Largo de basamento:	13.40 m
Ancho de basamento:	11.80 m
Largo de escalinata:	9.00 m
Saliente de escalinata:	0.30 m
Huella:	0.40 m
Contrahuella:	0.30 m
Cantidad de cuerpos:	3
Altura de cuerpo 1:	0.90 m
Altura de cuerpo 2:	0.90 m
Largo de banqueta superior:	9.80 m
Ancho de banqueta superior:	3.60 m
Relleno del basamento:	no se logró establecer por medio de pozo al eje de la estructura, pero sí se tuvo evidencia por medio de la depredación de que la estructura tenía en la parte superior de 0 a 0.40 m tierra negra con piedra pequeña, de 0.40 en adelante tierra amarilla con piedras de diferente medidas

Asociación funeraria:	no tuvo
Asociación a piso de plaza:	el muro del basamento arranca del único nivel de piso de plaza
Estadio constructivo:	habilitada desde el estadio inicial
Materiales asociados:	tiestos cerámicos
Cronología:	Clásico Tardío

REFERENCIAS

Laporte, Juan Pedro

1992 Los sitios arqueológicos del valle de Dolores en las Montañas Mayas de Guatemala. *Mesoamérica* 13 (24):413-440. CIRMA, Antigua Guatemala.

Laporte, Juan Pedro y Paulino I. Morales

1994 Definición territorial en centros Clásicos de Tierras Bajas: Aplicación metodológica a la región de Dolores. En *VII Simposio de Arqueología Guatemalteca, 1993* (editado por J.P. Laporte y H. Escobedo), pp.247-273. Museo Nacional de Arqueología y Etnología, Guatemala.

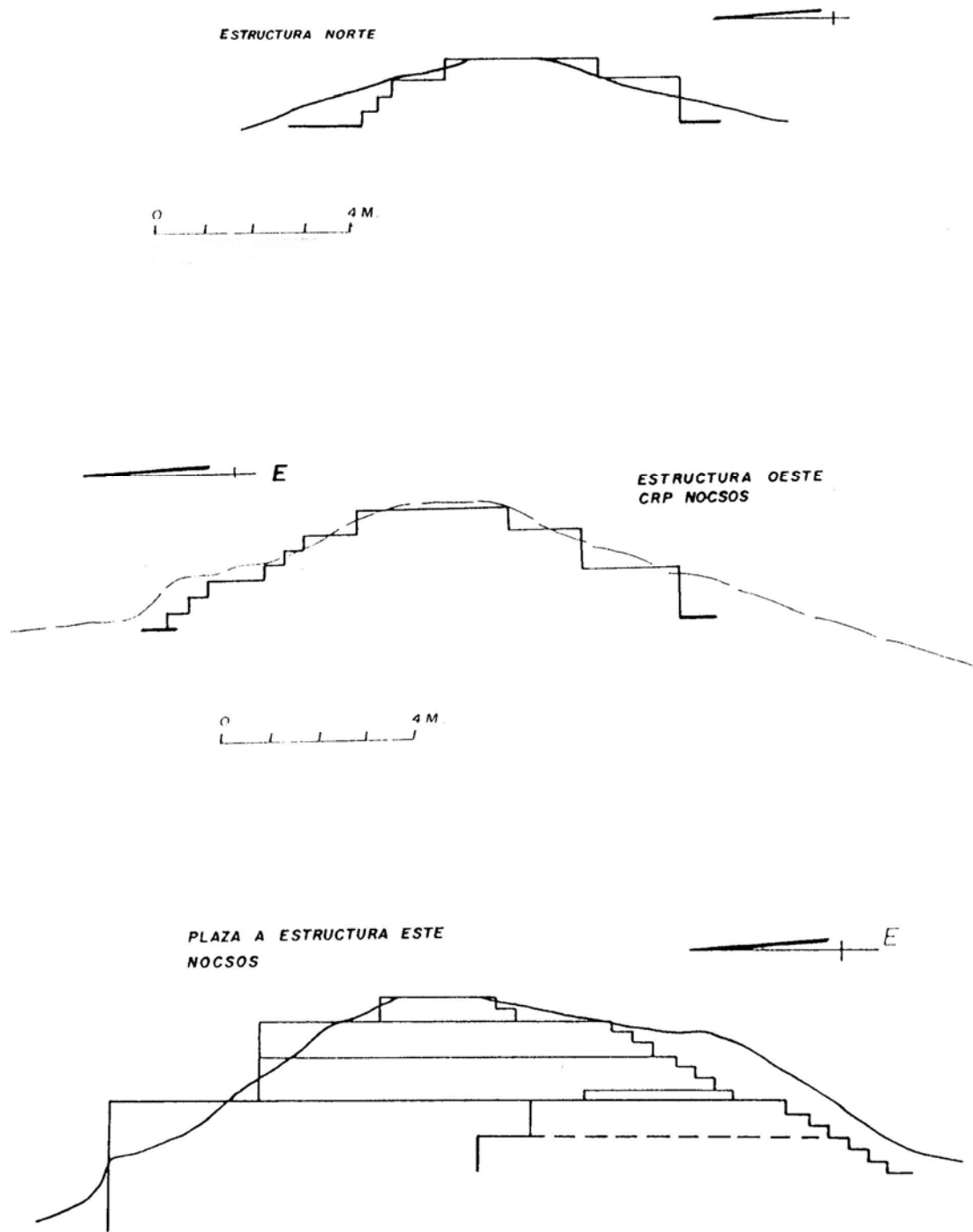


Figura 3 Nocsos Central: perfiles de la Estructura Norte, Plataforma Este y Pirámide Oeste

CUADRO 1 MATERIAL CERÁMICO DEL SONDEO DE NOCSOS

Nota de edición: este cuadro ha sido actualizado de acuerdo a la secuencia cerámica reciente del 2007

	O	C	P	V	Co	Va	Total
PRECLÁSICO TARDÍO - COMPLEJO ATZANTE							
UAXACTUN SIN ENGOBE							0
PASO CABALLOS CEROSO							6
GRUPO FLOR							2
Flor Crema: Flor	0	0	0	1	1	0	2
GRUPO SIERRA							1
Sierra Rojo: Sierra	0	0	1	0	0	0	1
GRUPO DECORACIÓN NEGATIVA							2
Ahchab Ante y Rojo: Ahchab	0	1	1	0	0	0	2
GRUPO COLOR DIFERENCIADO							1
Hechizo Bicromo: ND/Crema Interior	0	0	1	0	0	0	1
CLÁSICO TEMPRANO - COMPLEJO XILINTE							
UAXACTUN SIN ENGOBE							11
GRUPO QUINTAL							11
Quixchan Con Baño: Quixchan	0	4	7	0	0	0	11
CLÁSICO TARDÍO -COMPLEJO SILTOK							
UAXACTUN SIN ENGOBE							48
GRUPO CAMBIO							38
Cambio Sin Engobe: Cambio	4	15	11	0	0	0	30
Chichicuil Con Baño: v. ND/ Baño Rojo	2	3	2	0	1	0	8
GRUPO ENCANTO							10
Zaira Estriado-Con Baño: Belisario	1	9	0	0	0	0	10
PETEN LUSTROSO							29
GRUPO TINAJA							10
Tinaja Rojo: Tinaja	2	5	2	1	0	0	10
GRUPO MAQUINA							4
Máquina Café: Máquina	0	3	1	0	0	0	4
GRUPO INFIERNO							2
Infierno Negro: Infierno	0	1	0	0	0	0	1
Bambonal Plano-Relieve: Bambonal	0	0	0	1	0	0	1
GRUPO ZACATAL-JOYAC							4
Naranjal Rojo/Crema: Naranjal	0	0	0	1	0	0	1
Zacatal Crema Policromo: Zacatal	0	0	3	0	0	0	3
GRUPO PALMAR-DANTA							9
Leona Rojo/Naranja: Leona	0	2	5	0	0	0	7
Yuhactal Negro/Rojo: Yuhactal	0	1	0	1	0	0	2

O = Cántaro/Olla; C = Cuenco; P = Plato; V = Vaso; Co = Comal