

14

EXPLORACIONES EN EL GRUPO SUK CHE' 9

María Josefa Iglesias
Andrés Ciudad Ruiz

Está ubicado en el área de pinar entre Dolores y Boca del Monte, junto a la brecha que ha sido delimitada como paso de la carretera Modesto Méndez-Flores (Figura 1). Es un sitio de carácter secundario que debió tener una íntima relación con sus vecinos, tanto Ix kol como Curucuitz, de los cuales está tan cerca que no se observa división real, así como de Ixtonton, del cual sí puede ser delimitado. En la actualidad es un área cubierta por potrero y cultivo.

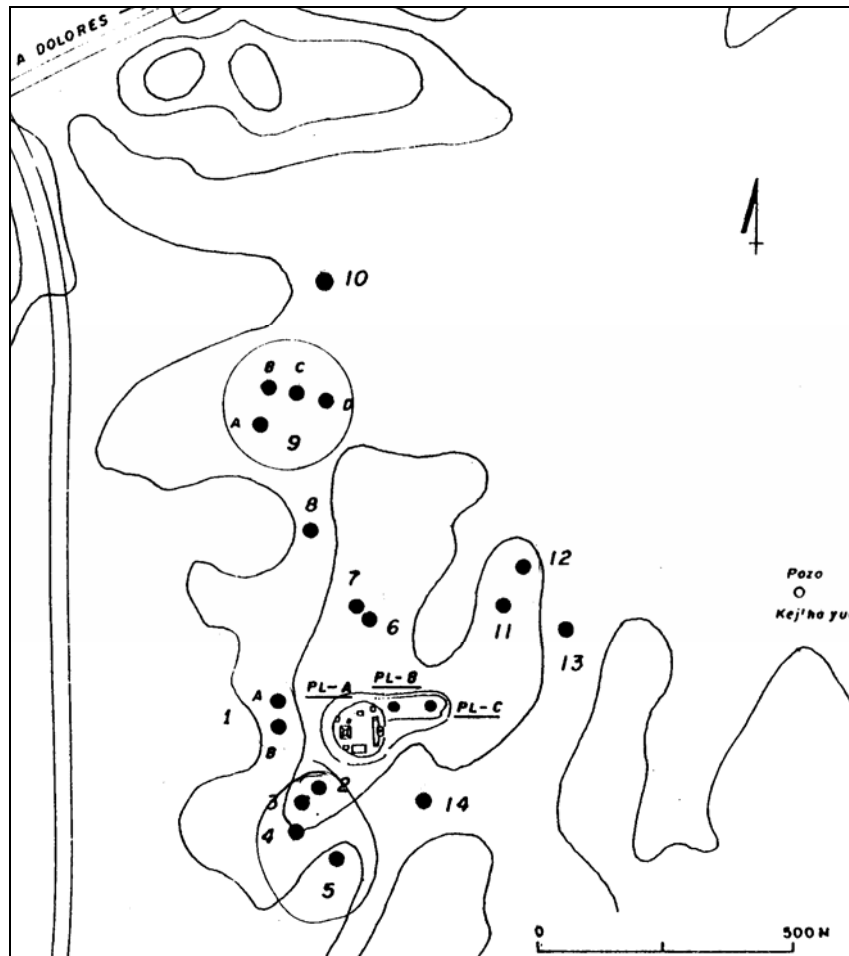


Figura 1 Plano de Suk Che' con la ubicación del Grupo Suk Che' 9

El grupo central del sitio incluye distintas estructuras que conforman un Conjunto de Tipo Grupo E. Varios conjuntos adicionales fueron levantados respecto del área ceremonial, así como también una serie de 14 grupos habitacionales que fueron adscritos a Suk Che'. El levantamiento incluyó además la posición de algunas concentraciones de materiales líticos que pudieran representar talleres para la manufactura de utensilios en piedra. Área total del sitio: 1.2 km².

El grupo seleccionado para la exploración fue Suk Che' 9, una Unidad Habitacional Compleja (Figura 2). Como paso previo debemos adelantar que existe una reorganización bastante profunda en este grupo, tanto en su número de sectores como de estructuras, que en algunos casos tiene muy poco que ver con el levantamiento previo efectuado.

Si en un primer momento se indicaba que existían cuatro sectores con un total de 22 estructuras, en la actualidad, tras el trabajo de exploración y excavación efectuado en el mes de agosto de 1994. Se han convertido en siete sectores con un total de, al menos, 37 estructuras:

- Sector A: 3 estructuras
- Sector B: 4 estructuras
- Sector C: 4 estructuras
- Sector D: 7 estructuras
- Sector E: 3 estructuras
- Sector F: 5 estructuras
- Sector G: 11 estructuras

Al norte del Sector B y en línea hacia el este desde la Estructura 2 del Sector A, existe al menos un montículo que también fue levantado pero sin especificación de sector, al encontrarse ligeramente aislado; en su entorno podrían existir otras estructuras de pequeño tamaño que habría que contrastar ante la posibilidad de que formaran un nuevo sector.

Al igual que en el resto de los sitios del valle de Dolores los índices de depredación en Suk Che' 9 son muy elevados.

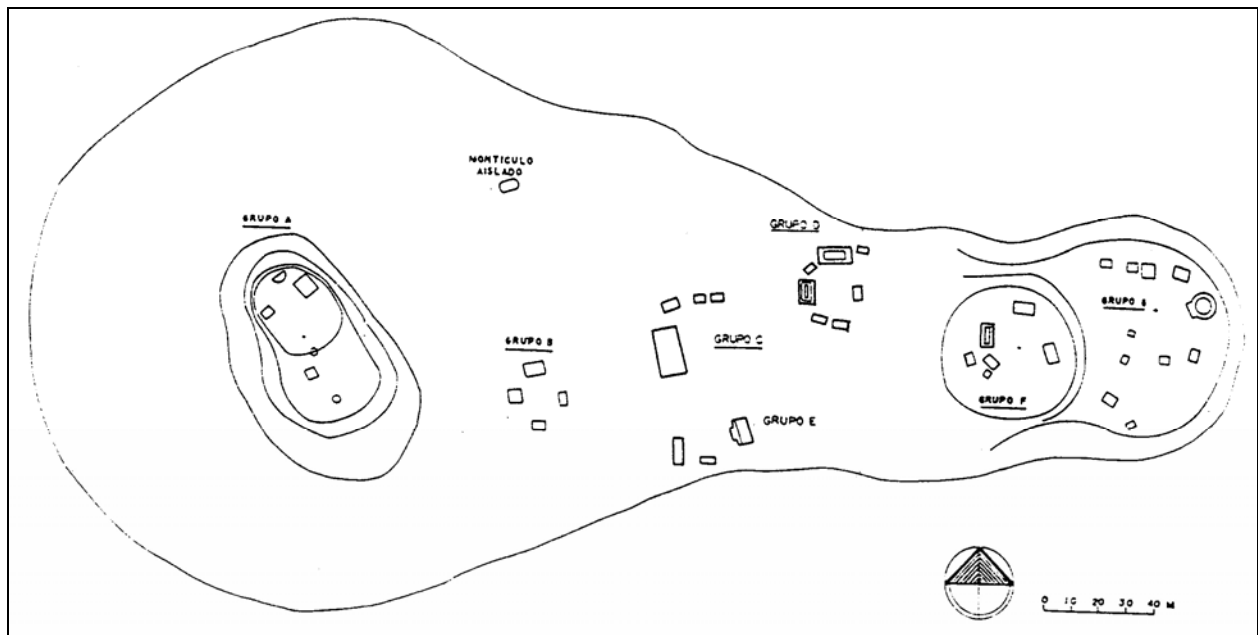


Figura 2 Planta del Grupo Suk Che' 9

SECTOR A

Esta denominación se da a toda la extensión del cerro que domina el sitio (Figura 3). Se han detectado un total de cuatro estructuras, de las cuales solamente una era visible en superficie, el montículo localizado en el lado norte (Estructura 2); las otras son simples plataformas, de pequeño tamaño y de una sola hilada de piedras no trabajadas, que se detectaron por rastreo sistemático (Estructuras 1, 3 y 4). No se le puede asignar un patrón definido dada la especificidad de este sector.

El cerro tiene numerosos trabajos de terracedo al menos por su área este y norte, donde se efectuaron diferentes labores con piedra caliza tapizando zonas ataludadas y allanando y reforzando otras. Casi con seguridad contó con una subida en el extremo noreste, ya que es fácil ver una mayor concentración de terracedo que bien pudiera estar salvado con diversas escalinatas que llevaron hasta la estructura principal que domina el grupo.

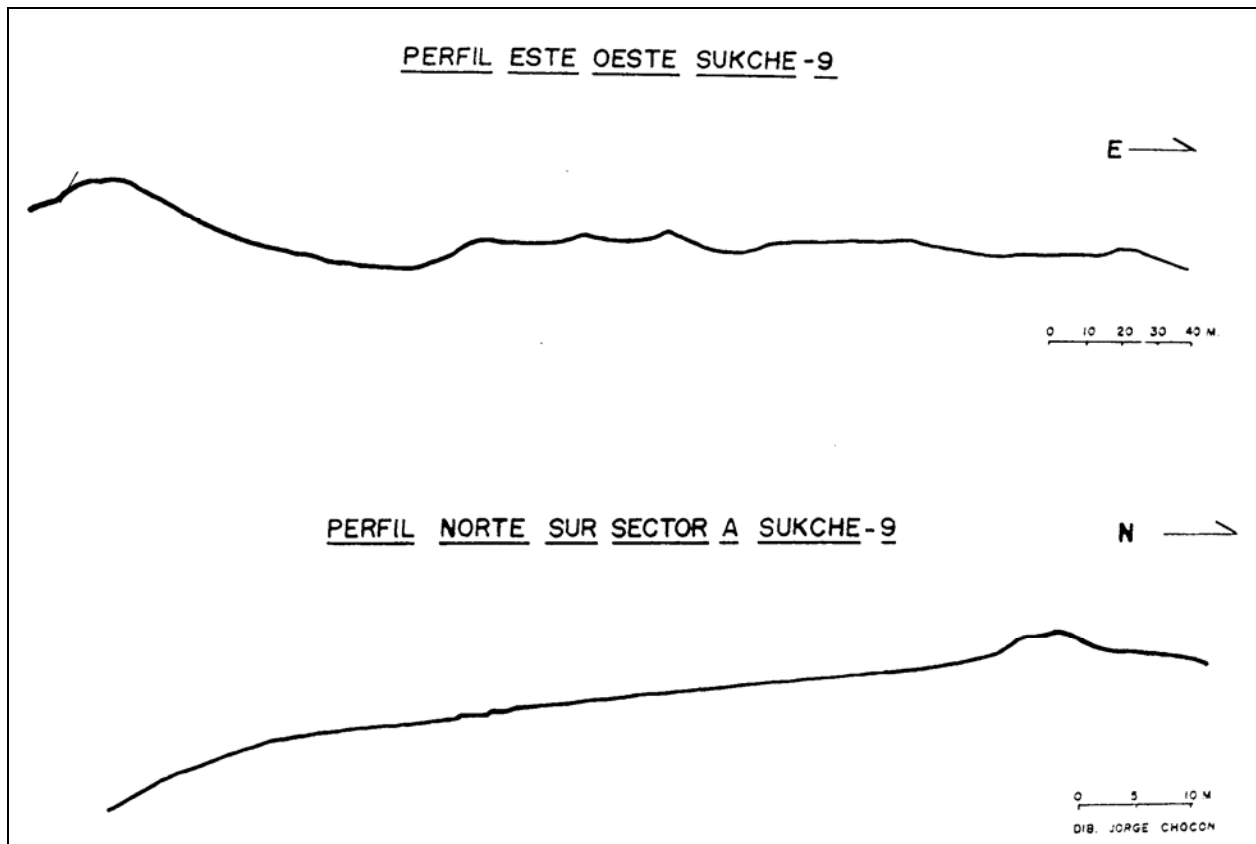


Figura 3 Perfil del Sector A del Grupo Suk Che' 9

ESTRUCTURA 1

Es una pequeña plataforma localizada en el extremo norte del cerro, a nivel absolutamente superficial. Tiene una forma semicircular con el lado recto en la parte norte, lindando con el muro redondo que rodea a la Estructura 2. Al realizar su limpieza no se halló ningún tipo de materiales, por lo que no tiene suboperación asignada. Medidas de la estructura: 3 m este-oeste, 2.05 m norte-sur.

ESTRUCTURA 2

Situada en la parte noroeste del cerro, se trata posiblemente de la estructura principal de todo el grupo Suk Che' 9, tanto por su altura como por su localización privilegiada en lo alto del cerro dominando prácticamente todos los sectores.

Corresponde a Suboperación 11-52, Lotes 1-10. La Estructura 2 tiene unas medidas de 8.20 m norte-sur y 7 m este-oeste y su escalinata 6.20 m, adosada en el lado oeste. La parte este o posterior tenía esquina ligeramente arremetida (0.55 m norte-sur x 0.35 m este-oeste), aunque en uno de los casos (sureste) está más deteriorada. En general el muro es de muy buena calidad teniendo una altura máxima conservada de 0.70 m. La plataforma superior mide 6.80 m norte-sur y 4.60 m este-oeste.

El montículo se instala sobre un interesante basamento que alcanza una medidas de 18.50 m norte-sur y 17.60 m este-oeste y cuya particularidad principal es ser de forma redondeada. La altura del muro conservado es variable, ya que depende de la adaptación al terreno natural al que deba ajustarse y así en su parte máxima mide 1.50 m de altura - en la confluencia noreste con otra terraza u acceso al sitio y 1 m en la esquina sureste, de donde se colecta muestra de estuco rojo y crema con banda roja. En el lado oeste parece llevar paralelo otro muro que va a un nivel inferior.

La localización de la estructura con respecto a la plataforma no es equidistante, sino que se encuentra muy desplazada hacia su lado este, desde donde es más visible por parte de los diferentes sectores habitacionales del sitio, pero si bien solamente se ve su parte posterior, ya que la subida a la plataforma superior se realizó por la cara oeste. En su lado sur la diferencia de altura del muro con respecto al resto del cerro parece haber sido salvada por medio de tres escalones que recorren parcialmente dicho lado.

Se han controlado dos momentos diferenciados pero muy inmediatos, ya que contamos con dos pisos: uno inferior sobre el que se asienta el muro y otro colocado inmediatamente encima (10 cm).

La estructura debió tener un primer momento de menor altura ya que el muro oeste corre completo por detrás de la escalinata, que debió ser adosada posteriormente al elevar el muro con más hiladas y construir la plataforma superior. En el relleno del basamento original no fue posible recuperar material cerámico; la roca natural se alcanza a 2.60 m desde la superficie.

Sobre el piso más superficial y en la esquina noroeste de la estructura se detectó una fuerte concentración de material cerámico y una cierta cantidad de carbón. Casi de inmediato se vio que las cerámicas se correspondían con incensarios de tipo antropomorfo; se le catalogó como Escondite 29.

En un pozo desviado 0.50 m del eje de la estructura, apenas a 0.50 m de profundidad se localizó una serie de lajas bien colocadas, fuertemente inclinadas, que corresponden al Entierro 100, consistente en una cista de orientación norte-sur con muy buena preservación. Fue habilitada sobre el piso del basamento original.

Es necesario reseñar que la cantidad de material cerámico general recolectado en la limpieza y excavación del montículo fue francamente pequeña a excepción del escondite u ofrenda de incensarios hallado en la esquina noroeste.

Entierro 100

Corresponde al entierro primario e indirecto de un individuo en posición decúbito dorsal extendido, orientado norte-sur, con desigual estado de conservación debido a que las lajas estaban parcialmente colapsadas; la región craneana se encuentra mejor conservada que el resto (Figura 4).

Como ofrenda incluyó una vasija cálceiforme del tipo Encanto Estriado (A-509), cercana a los pies; otras dos vasijas se encuentran al lado izquierdo del cráneo, las que son cuencos de base plana del tipo Saxche Naranja Policromo (A-507 y A-508). La inhumación puede corresponder probablemente a la esfera cerámica Tepeu 1, al inicio del Clásico Tardío.

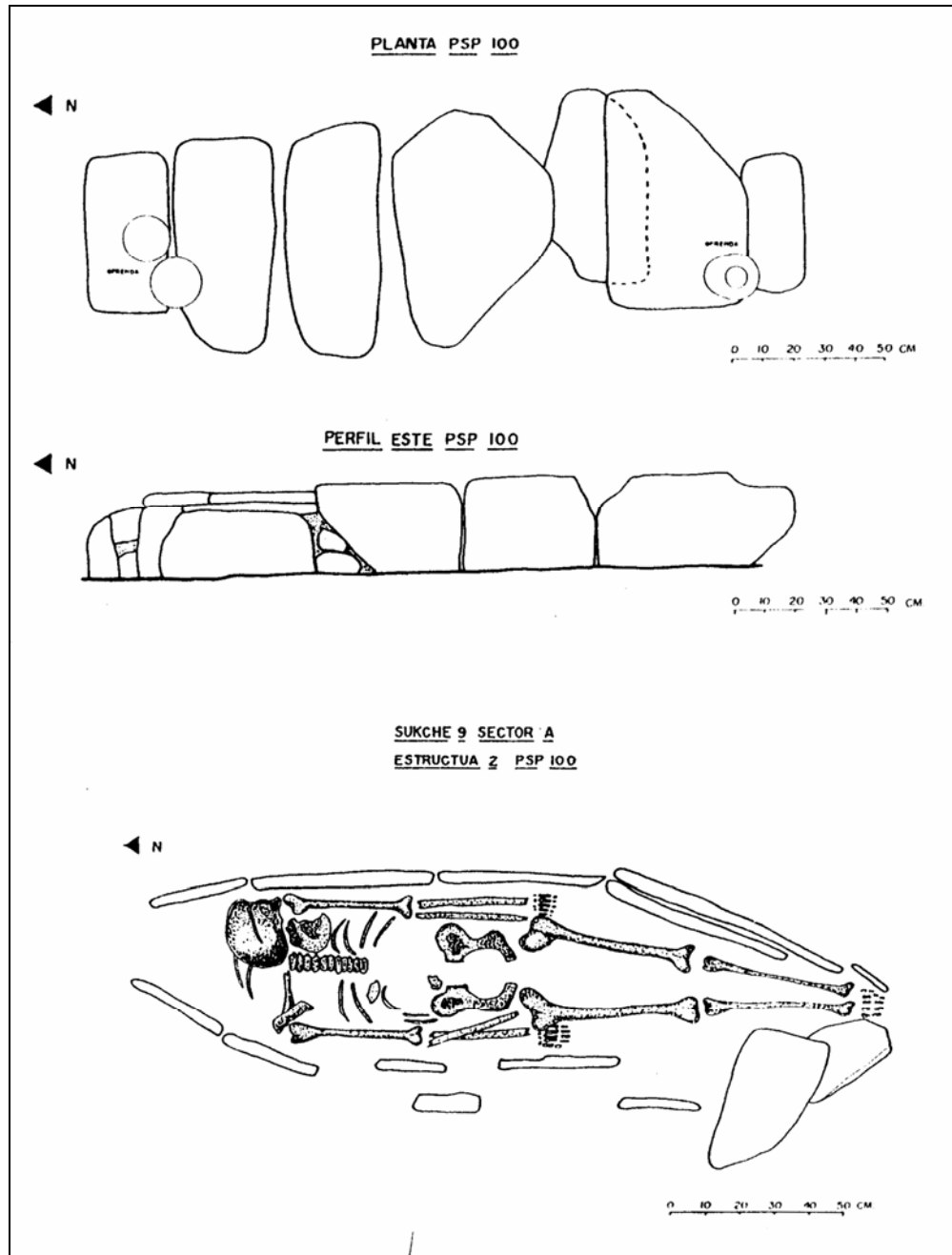


Figura 4 Sector A del Grupo Suk Che' 9: Entierro 100

ESTRUCTURA 3

Se trata de una pequeña plataforma rectangular, cuyo lado sur está ocupado por los restos de un recinto funerario excavado en la roca. Los otros lados están formados por una sola hilada de piedras no trabajadas. Es interesante reseñar la aparición, en el lado suroeste, de un conjunto de objetos esféricos (53) –de tosca factura– realizados en caliza blanda que por su tamaño se podrían catalogar como posibles proyectiles de honda. Sus medidas oscilan desde 6 cm para las mayores y 4.7 cm para las medianas, hasta los 3 cm para las más pequeñas.

Corresponde a Suboperación 11-51, Lote 1. Medidas de la estructura: 1.10 m este-oeste y 0.80 m norte-sur. El recinto funerario es de forma esférico-elipsoidal, sus medidas son: 1.30 m norte-sur, 1.70 m este-oeste y 1.50 m profundidad máxima actual. El interés de este recinto está en que se ve de manera clara que en la parte sur de la elipse existen restos (al menos 1 m) de una cista que corre norte-sur.

SECTOR B

Nos encontramos ante un pequeño sector compuesto por cuatro estructuras en torno a una plaza de patrón norte cerrado (Figura 5). Tanto la situada en el lado sur (Estructura 3), como la del lado oeste (Estructura 4), fueron saqueadas, teniendo información de que, al menos en esta última, se halló una inhumación. Sólo fue trabajada la Estructura 1 situada en el lado norte de la plaza, que parece ser la de mayor importancia del sitio.

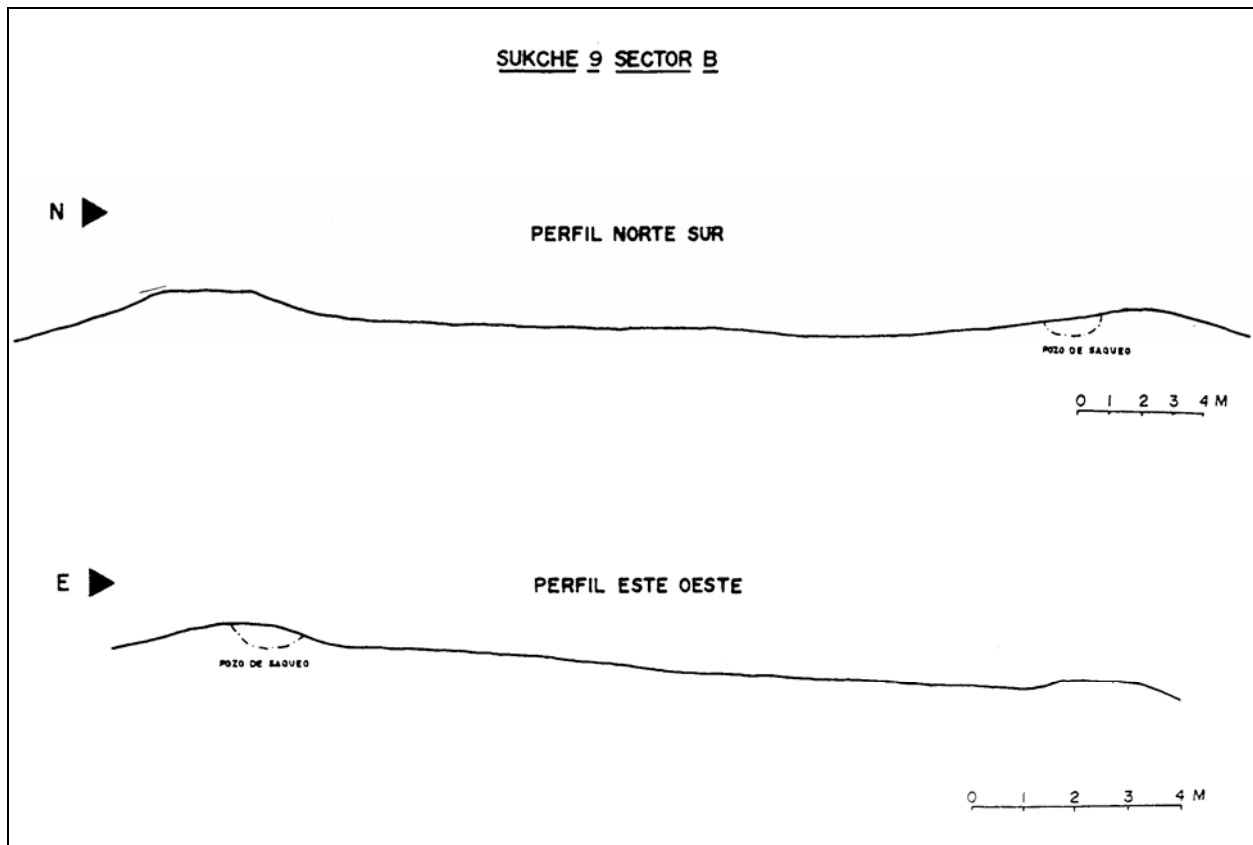


Figura 5 Perfil del Sector B del Grupo Suk Che' 9

ESTRUCTURA 1

Se trata de una plataforma sencilla construida con una sola hilada de piedras de buen tamaño con una plataforma de aproximación o escalón en su lado sur. La parte superior fue ocupada por otra plataforma de menor tamaño, localizada más cercana a su lado norte. En el eje se realiza un pozo que proporciona tres niveles; los dos inferiores proporcionan una interesante muestra de material cerámico temprano (Preclásico Medio y posterior).

Corresponde a Suboperación 11-53, Lotes 1-8. Medidas de la estructura:

Basamento	8.40 x 5.15 m
Plataforma superior	5.75 x 2.20 m
Escalinata	4 m x 0.60 m aproximadamente

SECTOR C

Está definido por una elevación natural del terreno desde el oeste y una nivelación artificial que forma la plaza sobre la que descansan las estructuras. Esta plaza está delimitada por el este por un nuevo terraplén que sustenta el Sector D y por el sur por una suave pendiente que lo delimita del Sector E. En el interior del Sector C se acogen cuatro edificaciones que dejan un patrón de plaza abierto por el este y por el sur. Se han trabajado dos estructuras en esta plaza, la número 1, situada al norte y la número 3 localizada en el oeste.

ESTRUCTURA 1

La Estructura 1 consiste en una pequeña plataforma de forma casi cuadrada orientada hacia el sur, hacia el centro de la plaza. Está formada por una simple hilera de piedras bien cortadas con una altura media de 0.30 m del suelo. En el eje central del edificio se trazó un pozo en eje, manifestándose la roca caliza a un nivel muy superficial, a 0.75 m de profundidad.

Exploración designada como Suboperación 11-59, Lotes 1-5. Medidas de la estructura: 3.75 x 3.70 x 0.30 m.

ESTRUCTURA 3

Es un basamento de forma rectangular muy alargado, que ocupa buena parte de la plaza del Sector C por el oeste. Sobre esta plataforma formada por una doble hilera de piedras bien cortadas unidas a soga, se definió otra de la misma forma, aunque con diferentes dimensiones. Por encima de estas construcciones se levanta aun otra pequeña plataforma central en la que se había detectado un pozo de saqueo. Sobre ella se practica un pozo en eje que se ve afectado por el saqueo, el cual tiene muy poca potencia, apareciendo la roca natural a 0.55 m de profundidad.

Designada como Suboperación 11-60, Lotes 1-7. Medidas de la estructura:

Basamento	12.90 x 6.80 x 0.30 m
Segunda plataforma	11.40 x 6.80 x 0.30 m
Plataforma superior	4.20 x 0.80 x 0.16 m

SECTOR D

Se levanta sobre una suave elevación del terreno que ha sido nivelada en su parte superior y que presenta terraplenes artificiales en los que se sostiene la mencionada nivelación. En el Sector D se alojan un total de siete estructuras, algunas de las cuales manifiestan serias evidencias de saqueo. Tres de las edificaciones se sitúan al norte de la plazuela, una al este, dos al sur y otra al oeste, lo que hace definirlo como un patrón de patio Norte Cerrado. Las estructuras que han sido elegidas para su excavación son las asignadas con los números 1, 3 y 4, al norte, oeste y sur respectivamente.

ESTRUCTURA 1

Es una plataforma rectangular, alargada, que se sitúa al norte de la plaza y orienta su fachada principal hacia el sur. En su esquina sureste se ha practicado un pozo para establecer la profundidad del relleno de la plaza y servir de aproximación para definir la esquina de la edificación.

Suboperación 11-56. Lotes 1-7. Medidas de la estructura:

Plataforma basal:	8.30 x 4.30 x 0.22 m
Plataforma superior:	6.00 x 2.70 x 0.17 m
Escalón de acceso:	3.50 x 1.40 x 0.24 m
Arremetido:	1.00 x 0.70 m

La excavación en la esquina sureste de la estructura da como resultado la constatación de una excelente construcción consistente en tres hileras de piedra caliza muy bien cortada y unidas a soga, que tienen forma rectangular y cuadrada y se asientan unas sobre otras. Solo en algunas ocasiones necesitan de pequeñas cuñas para su sustentación. Del material extraído en la esquina sureste destaca el hallazgo de una punta de proyectil completa confeccionada en pedernal y una pequeña piedra de moler de arenisca.

Una vez definida el basamento, queda claro que nos encontramos ante una edificación de planta rectangular a la que se accede mediante un escalón de aproximación que tiene una huella de 1.40 m y está decorado mediante un arremetido en forma de dado, añadido posteriormente a la construcción de la plataforma.

Sobre el basamento aparece un segundo cuerpo de la estructura, que tiene la misma forma y disposición. Una vez definida su forma básica, se procede a abrir un pozo en el eje central, el que alcanzó la roca caliza a 1.60 m de profundidad.

A 0.75 m de profundidad aparece una hilera de piedras bien cortadas que constituyen el caballete de una cista (Entierro 97), la que está dispuesta norte-sur (Figura 6). Fuera de la cista, junto a su pared este y a 0.55 m de su inicio en el norte, aparece una ofrenda compuesta por una cantidad considerable de fragmentos de pedernal -la mayor parte desechos y lascas-; mientras que al otro lado de la cista y fuera de ella también se rescatan diferentes huesecillos de animal a una profundidad de 0.79 m. En el interior de este recinto funerario se encontraba la inhumación primaria e indirecta de un individuo dispuesto en decúbito dorsal, orientado de norte a sur con el cráneo al norte, el cual tenía una muy sencilla ofrenda consistente en una vasija cálceiforme estriada (A-511), datada para el Clásico Tardío.

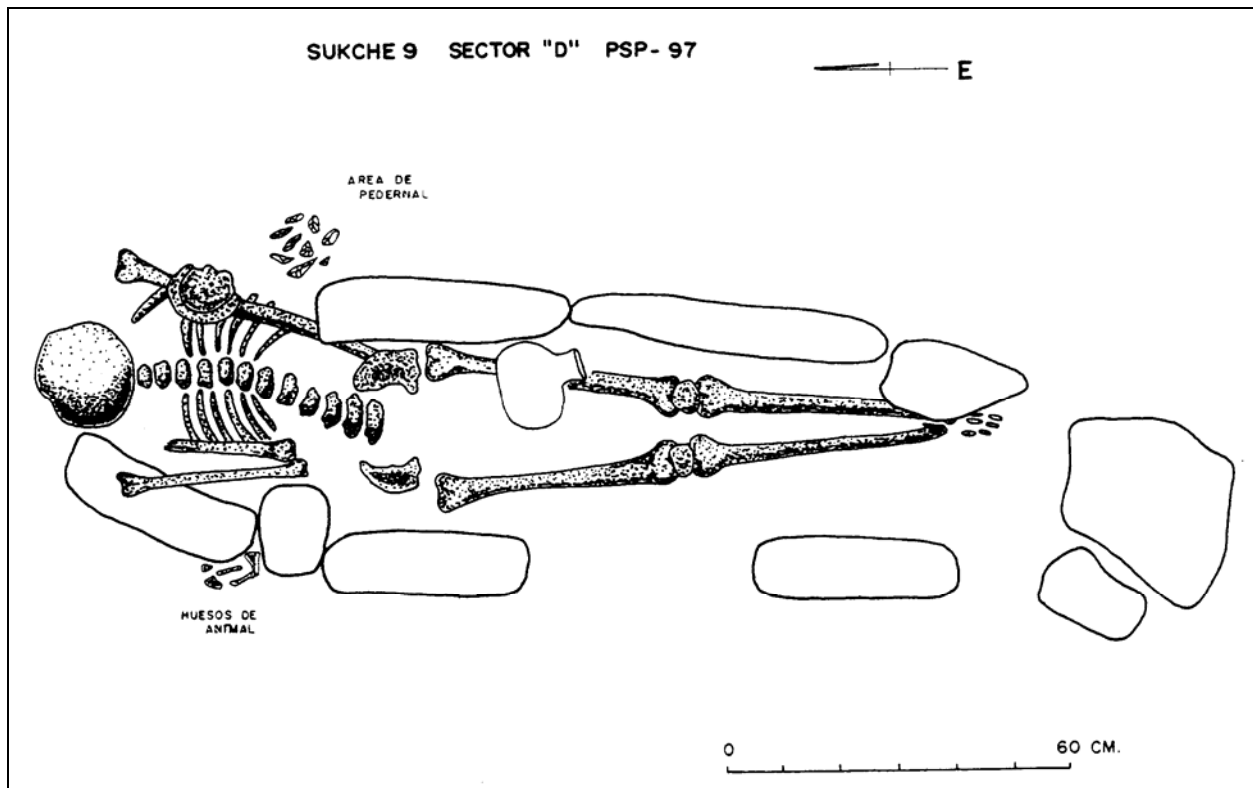


Figura 6 Sector D del Grupo Suk Che' 9: Entierro 97

ESTRUCTURA 4

La Estructura 4 del Sector D se localiza al sur de la plaza y se orienta hacia el norte. Es un edificio de forma rectangular que consiste de dos plataformas, en las que se extrajo muy poco material; tónica que será general para todo el grupo.

Se le conoce como Suboperación 11-57, Lotes 1-6. Medidas de la estructura:

Basamento	6.00 x 2.70 x 0.20 m
Banqueta superior	6.00 x 1.95 x 0.23 m

A este basamento se superpuso una banqueta, retranqueada, que tenía las mismas dimensiones de la plataforma basal en sentido longitudinal este-oeste, mientras que era 0.75 m más estrecha en sentido norte-sur. Ambos tienen la misma técnica constructiva: el basamento está formado por una doble hilera de piedras bien cortadas y unidas a soga, aunque en ocasiones se transforman en tres piedras debido a su diferente tamaño e, incluso, necesitan de cuñas para su apoyo. Por el contrario, la banqueta superior sólo tiene una hilera de piedras, que a veces se hacen dos. No se halló ningún escalón de acceso al edificio. En el eje central de la estructura se trazó un pozo en eje que llegó a una profundidad media de 0.96 m en que aparece la roca natural.

ESTRUCTURA 6

Está situada al oeste de la plaza que conforma el Sector D, orientada al este. Como a las anteriores, se le trazó un pozo en su esquina noreste, con el fin de controlar su esquina. Se trata de un montículo que presenta una gran trinchera de saqueo en su lateral este, que parte del nivel de plaza y

conecta con un pozo de saqueo en su eje. Sobre el basamento de forma rectangular, se colocó otro cuerpo al cual se superpuso por fin una banqueta superior. Es decir, que se trata de un edificio alto, al cual sin embargo no pudimos determinar la existencia de una escalinata de acceso, tal vez porque la trinchera de saqueo la destruyó previamente.

Se documenta como Suboperación 11-58, Lotes 1-8. La laja que cubre al enterramiento superior tiene 1.05 m de largo, 0.50 m de ancho y 0.05 m de espesor, la cual cubría parcialmente una cista que tenía unas dimensiones de 2 m en dirección norte-sur y 0.65 m en sentido este-oeste. Medidas de la estructura:

Basamento	7.00 x 4.30 x 0.22 m
Segundo cuerpo	5.70 x 2.85 x 0.24 m
Banqueta superior	3.40 x 1.30 x 0.19 m

En el eje central de esta estructura se practica un pozo en eje, el cual está afectado por una gran parte del saqueo y alcanza hasta 2.20 m de profundidad a la roca natural.

A 0.50 m de la pared oeste del pozo aparecen lajas de caballete correspondiente a una cista que fue encontrada y destruida por el saqueador. Del mencionado caballete tan solo queda en la actualidad una gran laja, la cual cubría parcialmente una cista orientada en sentido este-oeste. A pesar de estar saqueada, quedaban en su interior unas pocas piezas dentarias y parte de un hueso largo correspondiente a las extremidades inferiores y otros pequeños restos óseos sin identificar. Ello llevó a definir un nuevo enterramiento (Entierro 98). Es decir, que el enterramiento se dispuso de norte a sur, sin que sepamos la orientación definitiva del individuo, dado el estado en que se encontraron los huesos, aunque por afinidad con los otros referidos (Entierros 97 y 100), bien podría ser ésta. No se encontró ninguna ofrenda.

Por otra parte, en la pared norte del pozo aparece la esquina de una nueva cista. También parece organizarse este nuevo recinto de norte a sur, aparece a mayor profundidad que el anterior, ya que las losas que formaban el caballete se encontraban a 0.82 m de profundidad. El pozo practicado por el saqueador destruyó la parte más al sur de la cista. De nuevo se han podido rescatar huesos largos y pequeños (Entierro 99), que estaban tan removidos por el saqueo que hacen imposible determinar la orientación del individuo, aunque por las razones antes aludidas se estima como probable esa orientación norte-sur. La altura de la cista es de unos 0.45 m.

SECTOR E

El Sector E no estaba registrado en anteriores publicaciones ni informes como tal. Según la investigación se ha podido detectar que la plaza del Sector C es abierta por completo al este y al sur, dirección esta última en la que la plaza finaliza con una suave pendiente que va a desembocar a una nueva plazuela que conforma el Sector E. En él se instalan tres estructuras dispuestas al este, al sur y al oeste del espacio, por lo que su definición será de plaza abierta al norte.

ESTRUCTURA 1

Es la única que fue trabajada en este Sector. Se trata de una edificación de forma casi cuadrangular y emplazada al este de una pequeña plazuela, cuya fachada principal está orientada hacia el oeste. Está formada por medio de dos hileras de piedra bien cortada y unida a soga, aunque en ocasiones se requieren de tres piedras superpuestas y de pequeñas cuñas. A este basamento se accedía mediante un escalón de aproximación localizado en el lado occidental de la estructura.

Es la Suboperación 11-61, Lotes 1-4. La cista tenía unas dimensiones de 1.50 m en dirección norte-sur y 0.70 m de este-oeste, situada a 0.70 m de profundidad desde la superficie. Medidas de la estructura:

Basamento	6.80 x 4.40 x 0.24 m
Banqueta superior	6.80 x 3.65 x 0.18 m
Escalón de acceso	3.20 x 0.50 x 0.19 m

Sobre este basamento se instalaba una banqueta, que tenía las mismas dimensiones de norte a sur, pero que se encontraba retranqueada 0.75 m hacia el este, mientras que la parte posterior de esta banqueta se aposentaba en el talud posterior del primero. Estaba formada por una simple hilera de piedras.

La edificación presentaba una trinchera de saqueo que le afectaba a su lateral sur y llegaba casi al centro de la estructura. Como consecuencia de ello, se había destruido parcialmente una cista. Se hizo un pozo en el eje de la estructura. Al llegar a las losas de cierre del espacio funerario quedó definido un recinto completamente saqueado: se había destruido parcialmente su mitad sur y en él no se consiguió ni un solo resto de cultura material ni de huesos, por lo que lo único que podemos adelantar es que la cista estaba orientada de norte a sur, como el resto de los enterramientos encontrados en el Grupo Suk Che' 9.

SECTOR F

Se encuentra en un cerro localizado al este del Sector D y separado de él por un pequeño encañón (Figura 7). Tiene un total de seis estructuras de diferente tamaño. La Estructura 1 (norte) está extremadamente depredada. El patrón de plaza podría ser definido como Oeste Abierto al Sur.

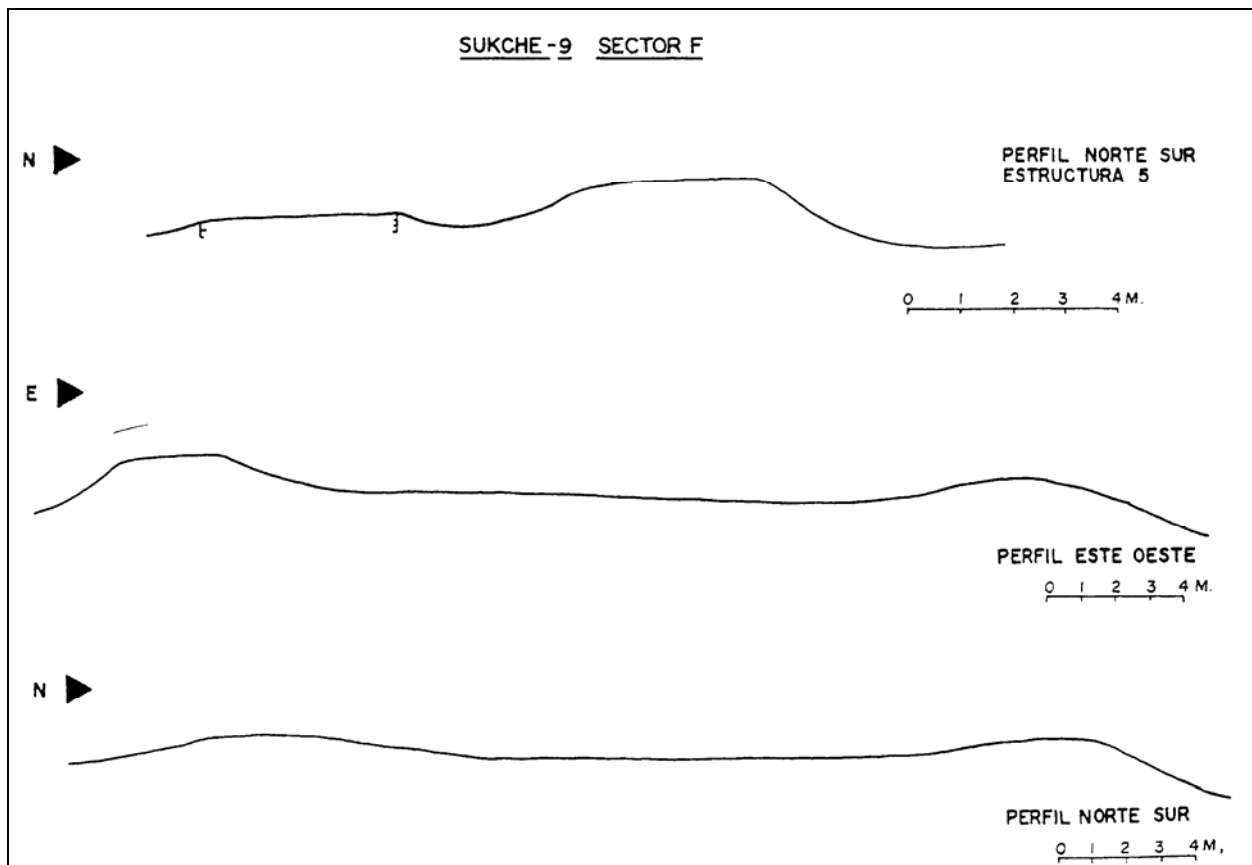


Figura 7 Perfil del Sector F del Grupo Suk Che' 9

ESTRUCTURA 5

Esta estructura, situada en el lado oeste, fue la única trabajada, sacando sus esquinas noreste, sureste y noroeste, acceso (muy pequeño y de un solo tramo), banqueta superior y basamento inferior (Figura 8).

Se le conoce como Suboperación 11-54, Lotes 1-14. Medidas de la estructura:

Basamento	8.85 x 6.45 m
Banqueta superior	7.50 x 2.40 m
Acceso	2.00 x 0.40 x 0.30 m

En sus límites se realizaron tres pozos, el primero de ellos en el eje dio como resultado el hallazgo de un muro de subestructura que corre norte-sur; el segundo -algo desplazado hacia el norte- y el tercero desplazado hacia el sur. El muro de esta subestructura consta de tres hiladas que le dan forma ligeramente ataludada y que tienen un total de 0.70 m de altura. Se localizó la esquina noroeste de la subestructura. También se ubicó un muro lateral de la subestructura. En un momento determinado parece que este muro fue cubierto por un piso (a 1.10 m de profundidad), aunque éste no se detectó en todos los pozos. La caliza se halló a 3.15 m de profundidad. Se conoció que el nivel inferior fue habilitado durante el Clásico Temprano.

SECTOR G

Este sector es el que marca el límite del sitio, se localiza al este del Sector F y a una altura inferior, diferencia que debió ser salvada por medio de una escalinata. La plaza es de mayor amplitud que cualquiera de los sectores restantes (3816 m²); contiene al menos 11 estructuras, en general de pequeño tamaño. Asimismo se detectaron en ella diversos amontonamientos de piedras de buen volumen sin que se les pueda dar otra explicación que ser el producto de un conjunto de diferentes tareas de preparación agrícola del terreno, infraestructuras (pozos) e intensa depredación. Esta última circunstancia era especialmente evidente en la Estructura 9, localizada en la esquina suroeste del sector.

La definición del patrón de plaza es difícil de precisar, ya que la estructura principal, la 5, está localizada en el este y las estructuras mejor delineadas están semi-cerrando el norte; mientras, el lado sureste presenta pequeños montículos sin una alineación muy clara; a su vez, el lado oeste lo limita de manera natural la elevación sobre la que se asienta el Sector F.

La importancia de este Sector G, una vez realizado el análisis de los materiales cerámicos extraídos en la Estructura 5 -única trabajada-, es que ha aportado los lotes puros más tempranos no solo del sitio sino también de una buena parte del valle de Dolores: Preclásico Medio.

ESTRUCTURA 5

Localizada en la parte noreste, es sin duda la de mayor importancia del sector. Detrás de ella el terreno inicia un fuerte descenso hasta llegar a un área llana donde en la actualidad se asienta una de las pocas ceibas -de monumental tamaño- que sobreviven en el pueblo de Dolores.

Corresponde a la Suboperación 11-55, Lotes 1-8. El pozo central constó de tres lotes (lotes 6-8), el primero de ellos (11-55-6) de apenas 0.20 m compuesto por humus superficial y con una mezcla cultural de cerámicas del Preclásico Tardío y el Clásico Tardío, junto a tres navajas de obsidiana y una lasca de pedernal. El segundo nivel (11-55-7) comienza bajo un piso y en su matriz -de relleno de grandes piedras y tierra oscura (0.20-0.90 m)- contamos con materiales cerámicos fechados para el Preclásico Medio, así como un fragmento de piedra de moler y tres alisadores de pizarra. El tercer y último lote (11-55-8) –

compuesto de tierra arcillosa mezclada con piedras pequeñas y algunas de mayor tamaño aisladas—proporcionó una buena muestra por cantidad (94 fragmentos) y variedad del Preclásico Medio.

Desde un primer momento se detectó su singularidad, ya que su construcción es claramente redonda, a pesar de que el lado norte se presenta extremadamente deteriorado. El trabajo efectuado se centró, por una parte, en la limpieza exterior de la plataforma, a la cual con posterioridad le fue adosado en su lado oeste un acceso rectangular; por otro lado se trataron de limitar los restos de la plataforma superior y, por último, se efectuó un pozo en su zona central, en el cual se llegó a caliza a 2.30 m de profundidad dando por terminado el trabajo de excavación en este grupo Suk Che' 9.

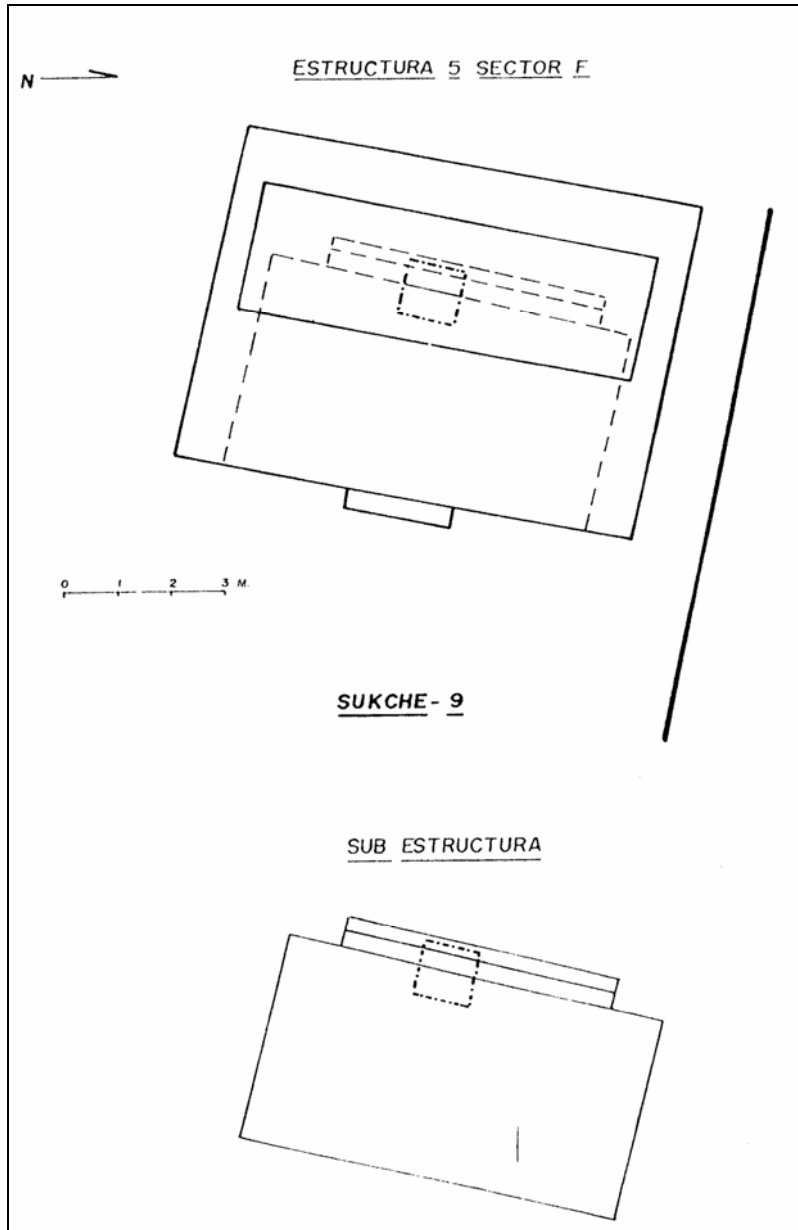


Figura 8 Planta de la Estructura 5 del Sector F del Grupo Suk Che' 9

APRECIACIONES GENERALES

Estamos frente a una Unidad Habitacional Compleja compuesto por siete sectores localizados de oeste a este en diferentes alturas, aprovechando pequeñas elevaciones naturales del terreno situadas en una misma base. El grupo presenta ciertas características que le hacen diferente de otros ya investigados en el mismo entorno del valle de Dolores.

1. El Sector A tiene un carácter puramente funerario y ritual, tal y como lo indica la existencia de los tres enterramientos en cista detectados (dos de ellos en depredación) y la ausencia de estructuras que puedan calificarse como habitacionales.

De gran interés es un posible patrón que se daría por medio de cistas excavadas en torno a las terrazas, ya que se han detectado rehundimientos que podrían estar indicando esta pauta; un ejemplo de ello está mencionado en el levantamiento previo del sitio.

Recinto funerario I: se encuentra en la parte sur del cerro; es un recinto tallado en la roca natural, de 2.83 m de largo y 1.60/0.60 m de ancho, 1.50 m altura, orientado a 320 grados; pudo tener un acceso de 0.53 m largo y 0.35 m ancho. No tuvo bóveda de mampostería ni piso estucado. Fueron recuperados fuera del recinto algunos dientes humanos y una cuenta tubular pequeña de piedra verde.

Recinto funerario II: situado en la parte intermedia del cerro, en el lado sur de la pequeña Estructura 3. De forma esférico-elipsoidal, mide 1.30 m norte-sur y 1.70 m este-oeste. En la parte sur de la elipse existen restos (al menos 1 m) de una cista que corre norte-sur.

Recinto funerario III: situado asimismo en la parte intermedia del cerro, se encuentra un hundimiento bien redondeado, en la actualidad colmado de tierra, saliendo diversos arbustos de su interior por lo que no podemos estar seguros de que tenga las mismas características que el anterior. Sus medidas son: 1.60 m norte-sur y 1.40 m este-oeste. La profundidad máxima conservada es de 0.50 m.

A ello hay que sumar la presencia de la plataforma redondeada sobre la que se asienta la estructura principal del sector y que estuvo estucada y pintada con pigmento rojo. Refuerza el carácter ceremonial la presencia del Escondite 29, compuesto por tres incensarios antropomorfos, emplazados en la esquina noroeste de la Estructura 2.

2. Los Sectores A, D y E presentan enterramientos en cista con orientación norte-sur; en dos de ellos se localizaron sendas vasijas cálceiformes como ofrenda, lo que conforma un patrón funerario peculiar en relación a la tradición de enterramiento de otros sitios del valle de Dolores. No se ha detectado otro patrón de orientación en el grupo que no sea el norte-sur.
3. Algunos sectores (B, F y G) fueron ocupados desde el periodo Preclásico Tardío, incluso hay constancia de niveles de ocupación que nos llevarían hasta los primeros momentos de este periodo (Sector G); aunque el desarrollo más fuerte se dará tanto en el Clásico Tardío como en el Clásico Terminal.
4. La ocupación referida al Preclásico Tardío fue detectada, a nivel arquitectónico, en una subestructura situada bajo la Estructura 5 del Sector F, donde también contamos con materiales cerámicos para el periodo Clásico Temprano.

CUADRO 1

GRUPO SUK CHE' 9 - MATERIAL CERÁMICO

Nota de la edición: se han actualizado los tipos y variedades según la secuencia cerámica del 2006, no así todos los grupos

	O	C	P	V	Co	Va	Total
PRECLÁSICO MEDIO - COMPLEJO RESUMIDERO							
UAXACTUN SIN ENGOBE							1
GRUPO ACHIOTES							1
Baldizón Impreso: Baldizón	0	0	1	0	0	0	1
FLORES CEROSO							35
GRUPO PITAL							11
Paso Danto Inciso: Paso Danto	1	0	0	0	0	0	1
Muxanal Rojo/Crema: Muxanal	10	0	0	0	0	0	10
GRUPO JUVENTUD							17
Juventud Rojo: Juventud	0	1	0	0	0	0	1
Guitarra Inciso: Guitarra	0	8	0	0	0	0	8
Xexcay Acanalado: Xexcay	5	3	0	0	0	0	8
GRUPO CHUNHINTA							3
Centenario Acanalado: Centenario	1	2	0	0	0	0	3
GRUPO DECORACIÓN NEGATIVA							4
Tierra Mojada Resistente: Tierra Mojada	0	3	1	0	0	0	4
PRECLÁSICO TARDÍO - COMPLEJO ATZANTE							
UAXACTUN SIN ENGOBE							100
GRUPO PAILA							98
Paila Sin Engobe: Paila	47	40	0	0	0	3 asa	90
Uranga Impreso: Uranga	1	0	0	0	0	0	1
Caulote Con Baño: Caulote (<i>baño rojo</i>)	6	0	0	0	0	1 asa	7
GRUPO ZAPOTE							2
Zapote Estriado: Zapote	2	0	0	0	0	0	2
PASO CABALLOS CEROSO							135
GRUPO FLOR							6
Flor Crema: Flor	2	2	0	0	0	0	4
Mateo Rojo/Crema: Mateo	2	0	0	0	0	0	2
GRUPO BACLAM							3
Baclam Naranja: Baclam	0	3	0	0	0	0	3
GRUPO SIERRA							91
Sierra Rojo: Sierra	22	31	19	0	0	0	72
Laguna Verde Inciso: Laguna Verde	1	2	0	0	0	0	3
Altamira Acanalado: Acanalado	0	4	0	0	0	0	4
Altamira Acanalado: v. Dos Engobes	0	1	0	0	0	0	1
Ahchab Ante y Rojo: Ahchab	0	3	4	0	0	0	7
Boo Inciso: Boo	0	0	1	0	0	0	1

Repasto Negro y Rojo: Repasto	2	0	0	0	0	0	2
Hechizo Bicromo: Hechizo	0	1	0	0	0	0	1
GRUPO BOXCAY							16
Boxcay Café: Boxcay	5	7	3	0	0	0	15
Xtabcab Inciso: Xtabcab		1	0	0	0	0	0
		1					
GRUPO POLVERO							19
Polvero Negro: Polvero	3	5	0	0	0	0	8
Guachimán Bicromo: Arabia (<i>crema interior</i>)	0	2	0	0	0	0	2
Guachimán Bicromo: Guachimán	0	9	0	0	0	0	9
MARS NARANJA							2
GRUPO SAVANA							2
Savana Naranja: Savana	0	2	0	0	0	0	2

CLÁSICO TEMPRANO - COMPLEJO XILINTE

UAXACTUN SIN ENGOBE							115
GRUPO QUINTAL							63
Quintal Sin Engobe: Quintal	23	0	0	0	0	1 asa	24
Silvano Inciso: Silvano	2	2	0	0	0	0	4
Quixchan Con Baño: ND/ Baño Crema	4	0	0	0	0	0	4
Quixchan Con Baño: Quixchan	20	10	0	0	0	1 tt	31
GRUPO TRIUNFO							52
Triunfo Estriado: Triunfo	51	0	0	0	0	0	51
Triunfo Estriado: ND/ Impreso	1	0	0	0	0	0	1
PETÉN LUSTROSO							33
GRUPO ÁGUILA							1
Águila Naranja: Águila	0	1	0	0	0	0	1
GRUPO BALANZA							25
Balanza Negro: Balanza		8	8	2	0	0	0
							18
Lucha Inciso: Lucha	5	2	0	0	0	0	7
GRUPO DOS ARROYOS							7
Dos Arroyos Naranja Policromo: Dos Arroyos	0	0	7	0	0	0	7
PASO CABALLOS CEROSO							96
GRUPO FLOR							8
Flor Crema: Pétalo	1	2	0	0	0	0	3
Acordeón Inciso: Alelí	0	3	0	0	0	0	3
Velorio Bicromo: ND/ Rojo Interior	0	1	0	0	0	0	1
Velorio Bicromo: Mirjana	0	0	1	0	0	0	1
GRUPO SIERRA							82
Sierra Rojo: Desorden	28	48	17	0	0	0	67
Altamira Acanalado: Chaquiux	1	1	1	0	0	0	3
Hechizo Bicromo: Chachacche	1	8	2	0	0	0	11
Hechizo Bicromo-Inciso: Alcira	0	0	1	0	0	0	1
GRUPO POLVERO							6
Lechugal Inciso: Suyacal	0	1	0	0	0	1	2
Guachimán Bicromo: Tita	0	1	0	0	0	0	1
Guachimán Bicromo: ND/ Rojo Interior	0	3	0	0	0	0	3

CLÁSICO TARDÍO - COMPLEJO SILTOK

UAXACTUN SIN ENGOBE		536
GRUPO CAMBIO		503
Cambio Sin Engobe: Cambio	227	111
Ciro Inciso: Ciro	1	2
Miseria Aplicado: Miseria	0	0
Pedregal Modelado: ND/ Punzonado	1	0
Chichicuil Con Baño: Chichicuil	18	0
Chichicuil Con Baño: Pajuil	21	24
Chichicuil Con Baño: ND/ Brochazos Negros	5	0
GRUPO ENCANTO		33
Encanto Estriado: Encanto	25	1
Zaira Estriado-Con Baño: Seferino	7	0
PETÉN LUSTROSO		883
GRUPO HARINA		3
Harina Crema: Harina	2	1
GRUPO AZOTE		15
Azote Naranja: Azote	4	7
GRUPO TINAJA		800
Tinaja Rojo: Tinaja	578	83
Tinaja Rojo: Nanzal	0	1
Chaquiste Impreso: Chaquiste	0	9
Pantano Impreso: Pantano	2	1
Camarón Inciso: Corozal	0	3
Rosa Punzonado: Rosa		0
	1	1
GRUPO MÁQUINA		17
Máquina Café: Máquina	4	8
Canoa Inciso: Canoa	0	0
GRUPO INFIERNO		10
Infierno Negro: Infierno	6	3
GRUPO ZACATAL-JOYAC		14
Naranjal Rojo/Crema: Naranjal	1	0
Zacatal Crema Policromo: Zacatal	1	5
Juina Rojo/Ante: Juina	0	4
GRUPO PALMAR-DANTA		24
Leona Rojo/Naranja: Leona	3	7
Chantuori Negro/Naranja: Chantuori	1	0
Palmar Naranja Policromo: Palmar	0	5
Yuhactal Negro/Rojo: Yuhactal	0	0

CLÁSICO TERMINAL - COMPLEJO IXMABUY

UAXACTUN SIN ENGOBE	584
GRUPO CAMBIO	573
Cambio Sin Engobe: Cambio	108 77 60 0 0 0 245
Manteca Impreso: Manteca	1 0 0 0 0 0 1
Miseria Aplicado: Miseria	0 0 0 0 0 3 inc 3
Pedregal Modelado: Pedregal	0 0 0 0 0 301inc 301
Chichicuil Con Baño: Chichicuil	12 0 0 0 0 0 12
Chichicuil Con Baño: Pajuil	8 3 0 0 0 0 11
GRUPO ENCANTO	11
Encanto Estriado	10 0 0 0 0 0 10
Encanto Estriado: v. ND/ Baño Rojo	1 0 0 0 0 0 1
PETÉN LUSTROSO	253
GRUPO TINAJA	227
Tinaja Rojo: Tinaja	83 27 81 1 0 2 sop 194
Camarón Inciso: Camarón	0 0 1 0 0 0 1
Gallinero Acanalado: Gallinero	0 2 0 0 0 0 2
Chaquiste Impreso: Chaquiste	0 26 0 0 0 0 26
Chaquiste Impreso: ND/ Sellado	0 2 0 0 0 0 2
Zopilote Bicromo: Zopilote	2 0 0 0 0 0 2
GRUPO MÁQUINA	3
Máquina Café: Máquina	0 3 0 0 0 0 3
GRUPO INFIERNO	7
Infierno Negro: Infierno	5 0 0 0 0 0 5
Chilar Acanalado: Chilar	0 1 0 0 0 0 0
	1
Toro Gubiado-Inciso: Toro	0 1 0 0 0 0 1
GRUPO ZACATAL-JOYAC	5
Paixban Ante Policromo: Paixban	0 3 2 0 0 0 5
GRUPO PALMAR-DANTA	11
Leona Rojo/Naranja: Leona	0 0 1 0 0 0 1
Chantuori Negro/Naranja: Chantuori	0 0 3 0 0 0 3
Palmar Naranja Policromo: Palmar	0 7 0 0 0 0 7