

4

RECONOCIMIENTO EN SAN LUIS PUEBLITO, DOLORES

W. Mariana Valdizón

Paulino I. Morales

Los datos que se exponen en el presente reporte fueron recopilados en los meses junio y julio de 1992 y marzo y agosto de 1993, como parte de las actividades de reconocimiento arqueológico que el Atlas Arqueológico de Guatemala viene realizando hasta la fecha en el municipio de Dolores. En esta ocasión se logró determinar la localización geográfica del sitio arqueológico denominado Pueblito, descubierto durante la temporada 1992 al realizar estudios del patrón de asentamiento de la región norte del río Poxte. También se hizo el mapeo preliminar del centro ceremonial y grupos habitacionales situados en los alrededores del mismo.

Características generales de la región

En términos generales se puede decir que la topografía de la región es bastante nivelada. Por ella corren hacia la zona del río Pasión varios ríos, entre ellos el San Juan. La región actualmente se encuentra considerablemente deforestada y subdividida en parcelas dedicadas para la crianza y pastoreo de ganado.

Para llegar al sitio en cuestión se abordó un vehículo en la aldea San Juan, ubicada en el camino que conduce hacia Flores. Este vehículo nos trasladó con rumbo sur hasta la aldea Agricultores Unidos y de ahí siguió la brecha que conduce a la aldea El Edén y Nuevas Delicias y, finalmente, a la Parcela 24, dentro de la cual se encuentra el sitio arqueológico. El primer tramo de la carretera corre paralelo al río San Juan y el segundo por la brecha que conduce hacia Machaca 2, al sur del río Poxte (Figura 1).

Reconocimiento y levantamiento

Como banco de marca se utilizó la Estela 4, la cual aún se encuentra *in situ* en el lado este de la Plaza Central. Desde este punto se hizo un recorrido a pie (siguiendo la brecha que nos condujo hasta el sitio), lo cual nos permitió amarrar el levantamiento a la esquina suroeste de la escuela ubicada en el cruce de caminos de la aldea Agricultores Unidos. La distancia lineal registrada entre estos dos puntos es de 14 km. El recorrido se hizo en 5 horas. La ubicación de este segundo punto permitió la localización geográfica del sitio en los mapas 1:50,000 del IGM actualizadas hasta 1987 (Figura 1), contándose para dicho propósito con las hojas El Chal (2265-I) y Concoma (2265-II). Pueblito se encuentra a 7 km al norte de las cuevas de San Miguel (Figura 1).

Asentamiento del sitio arqueológico Pueblito

Pueblito se encuentra ubicado en la parte central de un pequeño valle relativamente plano de 6 km² que está delimitado por cerros y crestas de roca caliza, los cuales registran las curvas de nivel entre 300 y 340 m sobre el nivel del mar. La vegetación en la sección central y oeste del sitio es primaria, en tanto que en sus alrededores son extensas las zonas de guamil, milperías y áreas de potrero. El área mapeada mide aproximadamente 1 km norte-sur y 0.60 km este-oeste.

El río Poxte se divide en dos ramas en el sector noreste del centro ceremonial. Una rama corre hacia el oeste en la sección norte del sitio y la otra hacia el sur, en el sector este. El agua es notablemente cristalina y rica en peces (es abundante la mojarra, la plateada y el juilín), así como caracoles (abulones y jutes). La fauna local incluye saraguates, perico ligero, mico de noche, ardillas, tucanes de cabeza blanca y gavilanes.

Lamentablemente el daño causado por los saqueadores a las estructuras es muy fuerte, grandes trincheras han transformado las antiguas estructuras en grandes amontonamientos de piedra. En la Plaza Central y sobre algunos montículos fue construido en años anteriores un muro o parapeto con bloques de piedra caliza extraídos de las estructuras prehispánicas, los que, según cuentan los vecinos del lugar, fueron construidos para la defensa de los comandos armados que operan en la región.

Otra fuente de destrucción ha sido la intensa tala de árboles que se está llevando a cabo en el sitio; maquinaria pesada fue introducida. Prueba de estas acciones son un gran agujero cercano al centro de la Plaza C, así como la destrucción de los montículos ubicados al oeste de la pirámide mayor, los cuales fueron reconocidos en la temporada de 1992.

Afortunadamente muchas de las estructuras aún conservan rasgos arquitectónicos en pie, lo cual permite definir con facilidad las escalinatas, muros con molduras y, en algunos casos, bloques esculpidos en bajo relieve. Algunas de las plataformas basales poseen muros y esquinas redondeadas.

Parece existir un asentamiento bastante nucleado en los alrededores del centro ceremonial; estructuras muy largas de poca altura parecen conformar patrones de plaza abiertos. También se observó que existen con juntos con patrón cerrado. Por lo general, los conjuntos habitacionales se encuentran cercanos a los arroyos que circundan el sitio.

El centro ceremonial no cuenta con el patrón arquitectónico que caracteriza a los sitios del valle de Dolores, es decir con un grupo específico dedicado al ritual público o conmemoración astronómica. Consiste principalmente de tres secciones ceremoniales: la Plaza Central, la Acrópolis y el Cerro de los Mascarones.

En términos generales se puede decir que la arquitectura y ordenamiento de las estructuras muestran cierta semejanza con sitios tales como El Chal y Machaquila. La monumentalidad de algunas construcciones, los monumentos y extensión del asentamiento sugieren la posibilidad de considerar a este sitio como una entidad política del Clásico Tardío, que pudo llegar incluso a constituirse en centro rector de la región norte del río Poxte.

CALZADAS

Un total de tres calzadas se logró definir en el sitio, al norte, sur y oeste respectivamente. Porciones de parapetos fueron conocidos y se definieron sus anchos.

Calzada Norte

Aparentemente arranca en la base de un elevado cerro kárstico localizado al oeste de la Estructura Sur del centro ceremonial; en su recorrido comunica a varios grupos habitacionales. Esta calzada tiene la característica de que se corta a una distancia de 135 m, cruza en dirección oeste y luego un cruce nuevamente a un tramo más corto siempre con rumbo norte, luego un cruce otra vez al oeste; a estos tramos al oeste se le llamará provisionalmente, la Calzada Oeste.

En total, la Calzada Norte tiene una longitud de 188 m y un ancho aproximado de 10 m. En su trayecto la cruzan varios cauces de río, por lo que es sujeta a inundación de manera estacional. Se determinó que el ancho del parapeto este es de 0.80 m.

En el extremo norte parece rematar en una larga plataforma orientada norte-sur, de unos 2.50 m de altura, la cual está asociada con dos estructuras pequeñas más al norte.

Calzada Sur

Se comunica con la Calzada Norte mediante un pequeño corredor de apenas 8 m de largo en dirección este-oeste; arranca desde el mismo cerro en que lo hace la Calzada Norte. Se determinó su longitud mediante el seguimiento de la parte exterior del parapeto oeste, el cual probablemente tiene 1.50 m de ancho (Figura 5).

En total posee una longitud de 440 m, pequeños grupos habitacionales se localizan en su margen este; posee un ancho de 13 m.

La Calzada Sur se dirige directamente a un cabezal conformado por un basamento que sostiene dos plataformas bajas, muy destruidas por la depredación; este es el Cerro de los Mascarones.

Calzada Oeste

Llamada así por la conformación de dos cortas porciones que están asociadas a la Calzada Norte, no siendo posible de asignárseles a ésta por la total contraposición de su orientación. El primer segmento mide 45 m este-oeste y el segundo mide otros 45 m, por lo que conforma un total de 90 m de longitud.

El segundo segmento concluye en un aparente cabezal conformado por cinco estructuras, al final de la calzada y aparentemente justo al centro de esta se localiza un pequeño montículo de planta cuadrangular; las Estructuras Norte y Oeste son plataformas rectangulares de 3 m y 2.50 m de altura respectivamente. Las restantes dos estructuras son muy bajas de altura. La Estructura Este desapareció por la brecha efectuada por la maquinaria pesada referida anteriormente.

GRUPO NORTE

Este grupo se encuentra muy cerca de la rama del río que corre por el lado norte del sitio. Está conformado por una plataforma basal de 2 m de altura sobre la cual se asientan 12 montículos de altura variable, el más alto se localiza en el lado oeste con 8 m de altura, dispuestos alrededor de un área útil de 3000 m² (Figura 7).

Los montículos han sido dañados considerablemente por los saqueadores, especialmente los Montículos 2, 8 y 11 ya que en estos las excavaciones fueron muy profundas. Es posible observar aún los muros de algunas estructuras y el lado este de la plataforma basal.

LA PLAZA CENTRAL

La Plaza Central está conformada por siete estructuras de distinto tamaño. El ingreso a la plaza se puede hacer desde el lado este, así como por las esquinas noreste y suroeste de la misma (Figura 2).

Los montículos más altos de la plaza se encuentran en el lado sur y el suroeste. Este último es de tipo piramidal. Sin embargo, el montículo sur es el más alto. Los demás montículos son de planta alargada y ninguno supera los 3 m de alto. La disposición, por lo tanto, refiere un patrón de plaza Sur Cerrado.

Frente a las Estructuras Norte, Este y Sureste se localizaron las espigas y fragmentos de estelas de piedra caliza que fueron saqueadas. También se localizaron cuatro altares de lados achatados semi enterrados; ninguno muestra rasgos esculpidos, es decir que todos son lisos.

En el lado oeste de la Plaza Central se encuentra un cerro, al cual le fueron construidos muros de piedra cortada alrededor de su base. Estos muros y la parte posterior de las estructuras situadas al oeste de la plaza, forman un corredor en el cual convergen las Calzadas Norte y Sur, esta última mide 370 m de largo y conduce al Cerro de los Mascarones.

En la Plaza Central fueron efectuados sondeos que consistieron en la perforación de siete pozos, seis de ellos al pie de las distintas estructuras y el séptimo, al centro de la plaza. En ellos fue evidente que sobre un relleno de tierra negra y arena de río fue elevada la plataforma basal, la cual muestra la evidencia de dos pisos de ocupación, más el de la superficie que se encuentra erosionado (Figura 3b). Es importante mencionar que en los estratos inferiores se determinó un alto nivel freático correspondiente al cercano paso del río.

Dimensión y localización de los monumentos

Tanto las Estelas 1, 2, 3, y 4, como los Altares 1, 2, y 3 están alineados en el lado este de la plaza. Las Estelas 5, 6, 7, 8, 9 y el Altar 4 se encuentran en el lado norte. Las Estelas 4 y 5 se encuentran todavía *in situ* (Figura 2).

- Estela 1:** En el frente de la Estructura Sureste
Largo: 3.30 m; Ancho: 1.20; Grosor: 0.35 m
- Altar 1:** En el frente de la Estructura Sureste y al oeste de la Estela 1
Largo: 1.60 m; Ancho: 1.30 m; Grosor: 0.40 m
- Estela 2:** En el frente de la Estructura Sureste y lado norte de la Estela 1
Largo: 2.20 m; Ancho: 1.10 m; Grosor: 0.40 m
- Altar 2:** En el frente de la Estructura Sureste y oeste de la Estela 2
Diámetro: 0.90 m; Grosor: 0.30 m
- Estela 3:** En el frente de la Estructura Este, en el sector sur
Largo: 1.10 m; Ancho: 0.75 Grosor: 0.20 m
- Altar 3:** En el frente de la Estructura Este, en el sector sur. Asociada a la Estela 3
Diámetro 0.55: Grosor: indeterminado
- Estela 4:** En el frente de la Estructura Este y norte de la Estela 3
Largo: 2.00 m; Ancho: 1.00 m; Grosor: 0.27 m
- Estela 5:** En el frente de la Estructura Norte, sector sureste
Largo: 2.15 m; Ancho: 0.85-0.60 m; Grosor: 0.25 m
- Estela 6:** En el frente de la Estructura Norte, sector sureste
Largo: 2.65 m; Ancho: 0.65 m; Grosor: 0.30 m
- Altar 4:** En el frente de la Estructura Norte y este de la Estela 6
Diámetro: 0.65 m; Grosor: 0.20 m
- Estela 7:** En el frente de la Estructura Norte, la espiga está *in situ*, y junto a ella se encuentran tres fragmentos de su parte superior
Largo: 1.00 m; Ancho: 0.75 m; Grosor: 0.12 m

Estela 8: En el frente de la Estructura Norte
Largo: 4.00 m; Ancho: 0.90 m; Grosor: 0.40 m

Estela 9: En el frente de la Estructura Norte
Largo: 3.50 m; Ancho: 0.90 - 0.75 m; Grosor: 0.30 m

ESTRUCTURA SUR

La Estructura Sur, un impresionante basamento de más de 50 m de largo, 40 m de ancho y 15 m altura, sostiene a un grupo de estructuras abovedadas y a un segundo grupo considerado como la Acrópolis. Las escalinatas para ascender este basamento son salientes; a ambos lados de la escalinata norte se definen dos bloques o dados de piedra adosados similares a los observados en Ixtutz y sitios de la región del río Pasión (Figura 2).

Esta escalinata da acceso a una plataforma que sostiene el primer grupo mencionado, compuesto por varios cuartos, tal vez cuatro, de los cuales los saqueadores dejaron expuestos muros bien preservados, algunos con restos de bóveda.

En la esquina noroeste del basamento se pueden observar las esquinas redondeadas de los primeros tres cuerpos de la estructura, cada uno mide 1.25 m de alto. Aún se definen claramente sus molduras basales y cornisas superiores. En ninguno se observaron evidencias de estuco.

Sobre los lados norte y sur de la Estructura Sur de este primer grupo, se localizaron nueve bloques esculpidos, los cuales describimos más adelante. Todos ellos muestran juegos de líneas paralelas incisas, algunos tallados en bajo relieve. Aunque algunos tienen astilladas sus esquinas, el estado de conservación es bastante bueno, todos los bloques son de cantos rectos. Es probable que estos bloques formaran parte de la decoración de los muros de la estructura, debido al tamaño, configuración y lugar en que fueron encontrados.

A su vez, el grupo denominado Acrópolis ocupa el lado sur de este masivo conjunto. Está compuesto por una plataforma basal de aproximadamente 4 m de altura, sobre la cual fueron construidas cinco estructuras de planta rectangular.

El ingreso a esta plaza se logra mediante una escalinata saliente, ubicada en el lado oeste de su plataforma basal, que a su vez lo comunica con el extremo norte de la Calzada Sur y la esquina suroeste de la Plaza Central (Figura 2).

La sección oeste se eleva aproximadamente 1.50 m sobre el nivel de la sección este (Figura 3a). La comunicación entre estas dos secciones se hace mediante el ascenso o descenso de una escalinata saliente que se pega a un muro vertical que muestra una cornisa en su parte superior.

La mayoría de las estructuras aún conservan sus muros en pie, algunos de ellos poseen molduras basales y cornisas. Prácticamente todos los basamentos ostentan largas escalinatas salientes.

En el conjunto compuesto por estas dos plazas, fue efectuado sondeo mediante un pozo, que presentó evidencia de un profundo nivel de relleno artificial superior a los 3 m de profundidad; el cual incluye distintos tipos de tierra, arcilla y rocas (Figura 3b).

Al contar el número de subestructuras perforadas por los saqueadores en la Acrópolis Sur y reconstruir la secuencia de las remodelaciones de la Plataforma Este del Cerro Sur, se puede plantear la existencia de 3 a 4 estadios constructivos.

Bloques esculpidos

Los nueve bloques de piedra caliza que a continuación se describen se encontraron en la superficie del montículo que separa la Plaza Central de la Acrópolis Sur. Cinco de ellos se localizaron en el lado sur y los otros cuatro en el lado norte del montículo. Después de hacer un dibujo a escala de cada uno se dejaron en el mismo lugar en que se encontraron (Figura 4a).

Bloque 1:

Decoración: Muestra un panel de cuadros o achurado inciso
Dimensiones: El bloque mide 0.30 m por 0.18 m y 0.35 m de largo. Es la piedra que muestra un mayor grado de erosión respecto de las demás.
Localización: Acrópolis Sur, sector suroeste de la estructura norte y a nivel de la Plaza

Bloque 2:

Decoración: Muestra la mitad de una elipse incisa
Dimensiones: El bloque mide 0.40 m por 0.15 y 0.32 m de largo
Localización: Acrópolis Sur, sector sureste del montículo

Bloque 3:

Decoración: Muestra dos líneas paralelas incisas formando un ángulo recto y un círculo inciso de 4 cm de diámetro
Dimensiones: El bloque mide 0.50 m por 0.30 m y 0.21 m de largo. Una de sus esquinas está astillada
Localización: Acrópolis Sur, sector sureste del montículo norte, a nivel de la plaza

Bloque 4:

Decoración: Muestra dos círculos concéntricos incisos junto a tres líneas incisas paralelas verticales a las que se unen perpendicularmente diez líneas incisas
Dimensiones: El diseño mide 0.40 m por 0.15 m y 0.32 m de largo
Localización: Acrópolis Sur, sector sureste de la estructura, a nivel de la plaza

Bloque 5:

Decoración: Muestra dos líneas incisas
Dimensiones: El bloque mide 0.18 m por 0.10 y 0.38 de largo
Localización: Acrópolis Sur, sector sur de la estructura norte, a nivel de la plaza

Bloque 6:

Decoración: Muestra dos juegos de líneas ligeramente onduladas talladas en bajo relieve que parecen corresponder a un plumaje. En el plano más bajo se observa el trazo de otras dos líneas incisas. El 30% del diseño está astillado
Dimensiones: 0.40 m por 0.15 m y 0.32 m de largo
Localización: Plaza de las estelas, sector noreste del montículo sur

Bloque 7:

Decoración: Muestra parte de lo que podría ser tres plumas talladas en alto relieve. La parte media de cada una presenta una línea incisa

Dimensiones: El diseño mide 0.50 por 0.30 y 0.20 m de largo

Localización: Plaza de las estelas, sector noreste del montículo sur

Bloque 8:

Decoración: Muestra dos líneas curvas paralelas incisas sobre una superficie tallada en bajo relieve

Localización: Este bloque se encontró a nivel de la Plaza A

Dimensiones: 0.22 m por 0.30 m y 0.53 m de largo

Bloque 9:

Decoración: Muestra un figura en forma de gancho de esquinas redondeadas tallado en bajo relieve

Dimensiones: 0.23 por 0.23 y 0.16 m de largo

Localización: Plaza de las estelas, sector noreste del montículo sur

CERRO DE LOS MASCARONES

El Cerro de los Mascarones se encuentra a 400 m al sur de la Plaza Central del sitio, en un extremo de la Calzada Sur; tiene una altura de 70 m aproximadamente. El lado norte muestra un farallón casi perpendicular a la base del mismo. Los otros tres lados poseen árboles grandes y una pendiente bastante pronunciada (Figura 5).

En la parte más alta del mismo se definen dos terrazas niveladas artificialmente que sostienen varios montículos probablemente de carácter ceremonial. La Terraza 1 es la más alta y ocupa el lado suroeste del cerro, la Terraza 2 ocupa el lado norte del cerro. El nivel de la Terraza 2 está a 15 m aproximadamente por debajo del nivel de la Terraza 1.

La función de este conjunto de Pueblito puede referir principalmente a lo funerario, según se desprende de los abundantes recintos que han sido depredados. En este caso, podría considerarse como un caso similar al reportado en el sitio Ixtonton, en el valle de Dolores, con la presencia del conjunto funerario dispuesto en los Grupos 18 y 19, en dicho caso, al este del sitio.

TERRAZA 1

La Terraza 1 sostiene en su lado este una plataforma alargada de este a oeste de 15 m por 8 m. El exterior de la estructura aún muestra en pie los muros hechos de bloques calizos y en las trincheras de depredación dos recintos abovedados, uno de ellos posee su puerta de acceso en el lado norte de 0.65 m de ancho (Figura 5). Los muros están hechos con lajas de piedra caliza. Evidencias de estuco se observan exclusivamente en los pisos interiores

La plataforma en mención está sostenida a su vez por una plataforma basal de esquinas redondeadas de 1.50 m de alto y 1.50 m ancho, que corre en forma paralela a la base de la estructura en sus cuatro lados. Aparentemente la fachada principal de esta estructura estuvo en el lado oeste, pues en él se observa parcialmente la existencia de una escalinata saliente.

Recinto Oeste

Es un cuarto con techo abovedado, presentó un acceso en el lado norte de 1.13 m de altura y 0.96 m de ancho; el grosor de sus paredes fue de 0.66 m. Este acceso dio lugar a una habitación alargada de 4.80 m de largo y 0.96 m de ancho; las paredes hasta el arranque de la bóveda tienen 1.39 m. La bóveda presentó una pequeña cornisa. Fue posible determinar el caballete de la bóveda y un nicho en la pared sur del recinto (Figura 6).

El exterior de esta crujía presenta un tablero en la sección superior con un remetimiento y cornisa. La acción de depredación fue fuerte y destruyó en parte el muro oeste del recinto, lo que provocó el colapso parcial de la bóveda.

Recinto Este

En su interior tiene 3.33 m de largo y 1.59 m de ancho; la pared interior tiene 1.39 m de alto y se encuentra el techo abovedado en muy buen estado. Aunque no fue posible apreciar el acceso, éste pudo estar tapiado en el muro oeste del recinto.

Dentro del núcleo constructivo de la Plataforma, en el sector suroeste se pudo determinar la existencia de dos mascarones modelados en estuco, aparentemente cubiertos por una mancha de humo. El eje de la plataforma y por ende de los mascarones es de 52° oeste del norte. Estos mascarones fueron parcialmente descubiertos por los depredadores y se encuentran en proceso de deterioro progresivo a causa de su exposición a los cambios de humedad y la curiosidad de los visitantes del lugar. Esto se describen en detalle a continuación (Figura 4b).

Mascarón 1

El Mascarón 1 está modelado en estuco y ocupa el sector suroeste de la subestructura del montículo ubicado en el lado este de la Terraza 1. Esta terraza se encuentra en la parte más elevada de un cerro de 70 m de altura ubicado en el extremo sur de la Calzada Sur del sitio.

Su ubicación dentro del núcleo constructivo de la plataforma plantea la posibilidad de que esta subestructura corresponda al primer estadio constructivo de la misma y además sugiere que la función de la Terraza 1 haya sido de carácter ritual. Del mascarón aún se conserva el entrecejo y la parte inferior del tocado de una deidad de rasgos antropomorfos que ve hacia el oeste. Estos elementos cubren un área de 1.30 m de ancho y 0.50 m de alto. El rostro del personaje está bastante deteriorado no así el elemento glífico.

En el lado izquierdo (al sur) se puede observar un elemento glífico conformado por un marco rectangular de 0.04 m de ancho que encierra un trapecio y cuatro puntos. Todo el diseño mide 0.45 m por 0.35 m de alto. Este diseño corresponde al elemento principal del glifo *Lamat* que identifica al octavo día del calendario Maya, el que en algunos monumentos del período Clásico parece haber ocupado el lugar de uno de los cargadores del año (Morley y Brainerd 1983:553).

Mascarón 2

El Mascarón 2, también modelado en estuco, ocupa la misma posición del Mascarón 1, pero corresponde a una remodelación posterior de la subestructura del montículo 1.

La figura muestra rasgos antropomorfos, del cual se puede distinguir ligeramente la boca, la nariz y orejeras, en tanto que los ojos, las cejas y el tocado están mejor conservados. El rostro es ligeramente plano, muestra ojos saltones y redondeados; las cejas sobresalen de los ojos y muestran un arco inciso fino abierto hacia abajo; el entrecejo muestra dos líneas incisivas verticales.

El tocado está definido por dos bandas horizontales ligeramente inclinadas sobre las cuales se monta y sobresale una especie de gancho que apunta hacia arriba, a cada lado del mismo se aprecia levemente un pequeño círculo y líneas incisas. Este gancho parece corresponder a la nariz de una figura de rasgos antropomorfos colocado encima de la cabeza de la figura antropomorfa. En el lado derecho (norte) de este gancho se observan dos agujeros superpuestos, el inferior semeja una letra "U" o lo que pudo ser un colmillo, el agujero superior parece corresponder a la parte inferior de un ojo.

Por debajo del nivel del tocado y a ambos lados del rostro se notan muy levemente algunas líneas curvas, que bien pueden corresponder a las orejas del mismo y sobre las cuales descansa una figura redondeada. A simple vista estas decoraciones parecen corresponder a algún elemento glífico. La mejor conservada es la que ocupa el lado norte, ya que no se encuentra descubierta en su totalidad.

La figura que ocupa el lado sur está conformada por una voluta que se une al tocado del personaje principal, al centro de la cual se aprecia lo que podría ser un ojo de forma elipsoidal decorado con una voluta incisa en la parte inferior (tal vez la pupila), y dos líneas verticales también incisas, como las que aparecen en los ojos de los *monstruos Cauac*.

La parte superior del tocado parece corresponder a la nariz de una de las cabezas del llamado monstruo bicéfalo o monstruo celestial que parece estar asociado al eje del tránsito solar, es decir donde el sol sale y se oculta (Schele y Miller 1986:45, Fig.22). La parte inferior de los ojos y el lado sur del rostro, así como la esquina suroeste de la subestructura están bastante dañados. Los rasgos descritos comprenden una área de 1.20 m de ancho por 1 m de alto. En ninguna parte fue posible reconocer evidencias de pigmentos.

TERRAZA 2

La Terraza 2 está definida por una nivelación artificial de 80 m largo que corre de sur a norte a unos 15 m por debajo del nivel de la Terraza 1. En cada extremo de la terraza se localiza un montículo. Estos se encuentran severamente dañados por los depredadores. Aparentemente el ascenso a estas terrazas se hacía por los laterales este y oeste del cerro y la comunicación entre ambas terrazas se hacía mediante una escalinata acomodada a la configuración del terreno (Figura 5).

El montículo norte tiene una escalinata saliente orientada al sur. Alrededor de su basamento corre un angosto pasillo que termina exactamente en la caída del terreno. El pasillo norte constituye el límite de la terraza y es en este punto donde comienza el despeñadero del cerro. En la trinchera lateral de saqueo se descubrió un recinto de techo abovedado de 2.87 m de largo, 1.17 m de ancho y paredes de 0.76 m de altura, las que sostienen una bóveda compuesta por tres cornisas. Aún fue recuperado un plato de base plana y paredes rectas divergentes del tipo Quintal Sin Engobe (A-406), referido al Clásico Temprano.

Frente a la Estructura Norte fue perforado un pozo, el cual evidenció la roca natural a 0.72 m de profundidad y un piso de ocupación manufacturado mediante arena de río.

A pocos metros al sur del montículo Norte se localizaron dos recintos funerarios que habían sido depredados, colocados uno al lado del otro, el primero ubicado más al norte contuvo un cuarto de techo abovedado, de 3.07 m de largo, 1.62 m de ancho y 1.17 m de altura, para alcanzar un juego interior de tres cornisas. El segundo recinto colocado al sur tuvo 1.40 m de largo, 1.43 m de ancho y paredes de 1.52 m de alto antes de sostener los elementos de la bóveda. En la parte sur mostró la presencia de un nicho excavado en la roca, al cual se ingresa por un acceso cubierto por dintel.

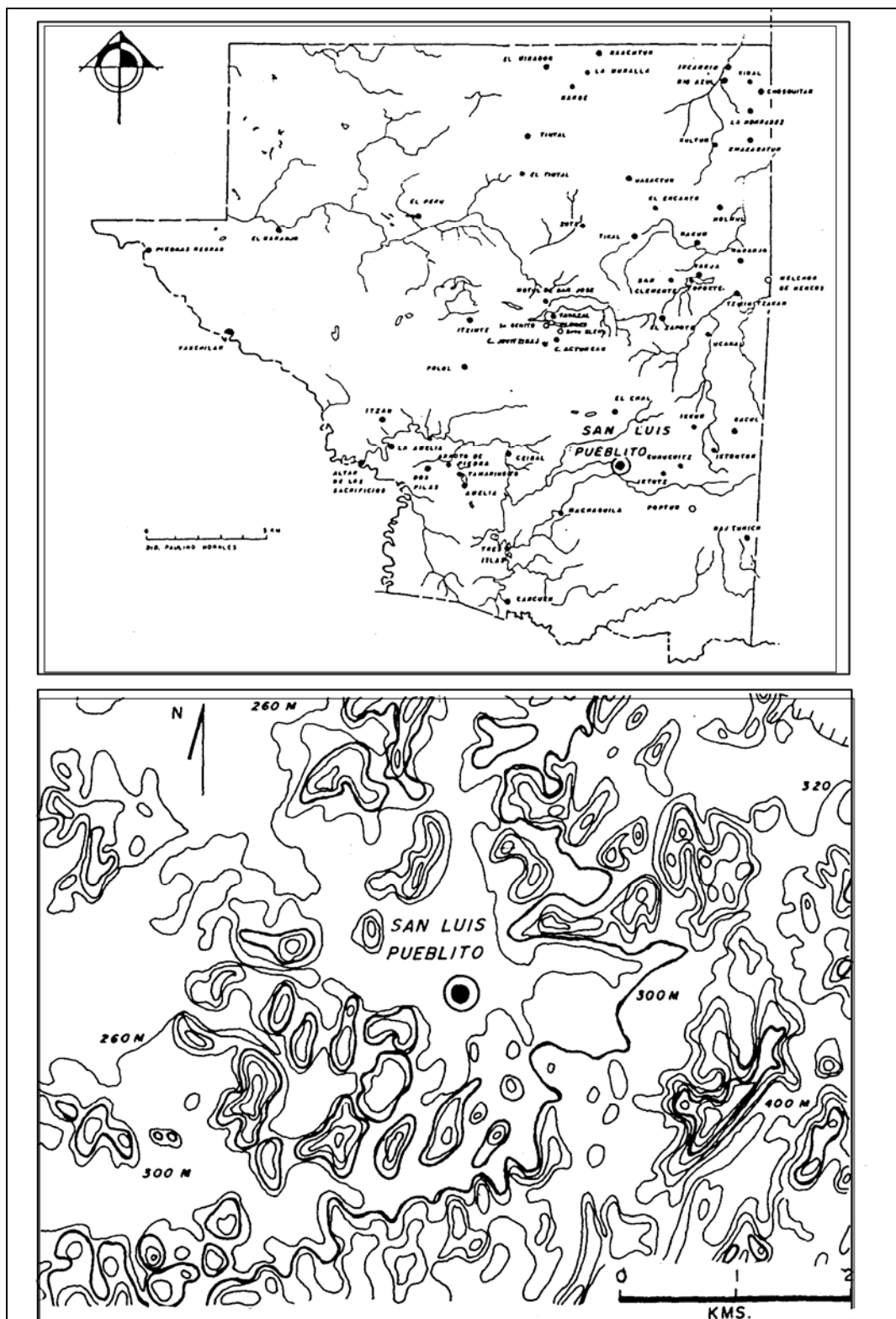


Figura 1 Localización geográfica del sitio arqueológico Pueblito en las hojas El Chal y Concoma (HOJAS 2265 I y 2265 II del IGM de 1987)

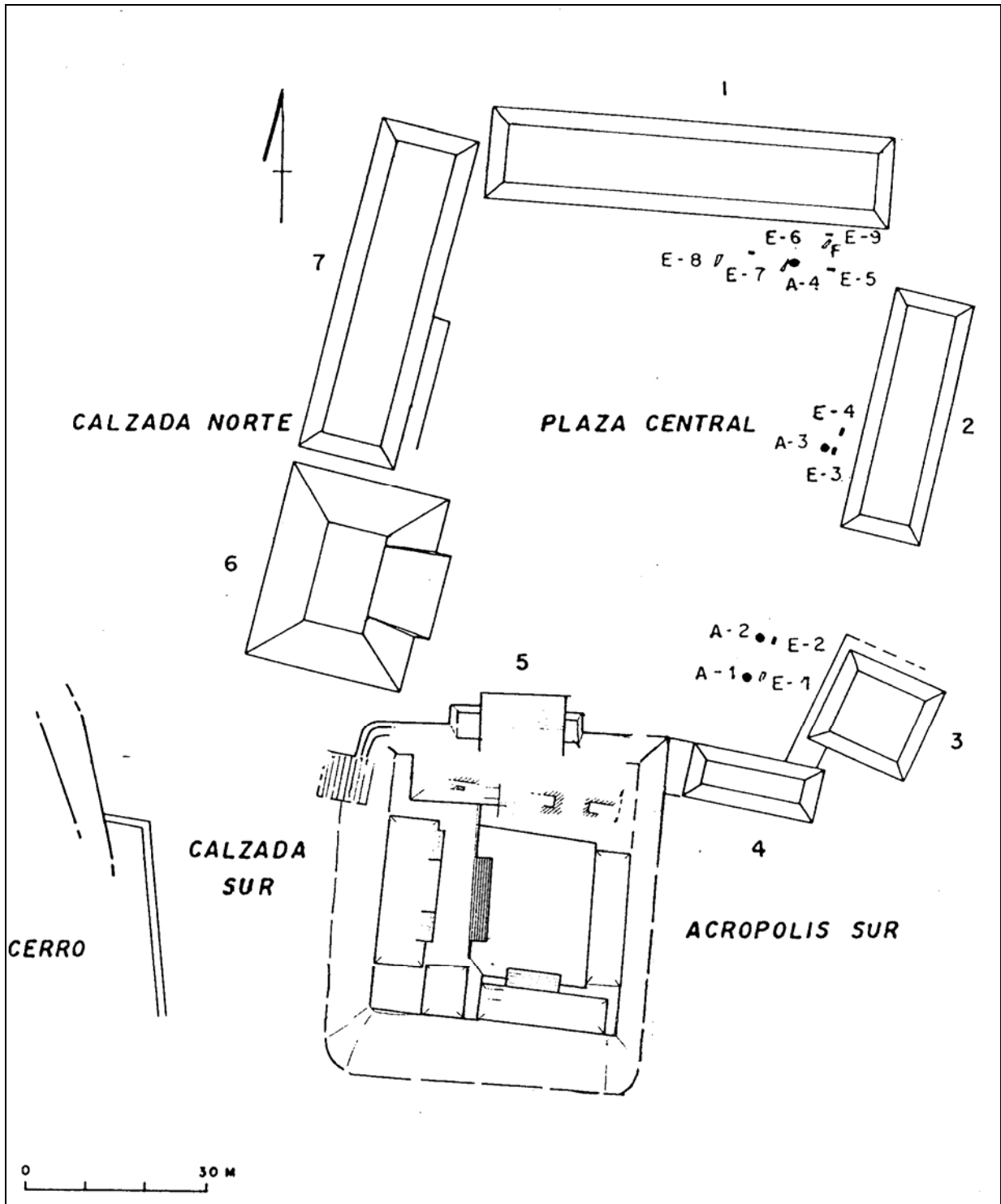


Figura 2 Planta de la Plaza Central y Acrópolis Sur (Dibujo: Paulino Morales)

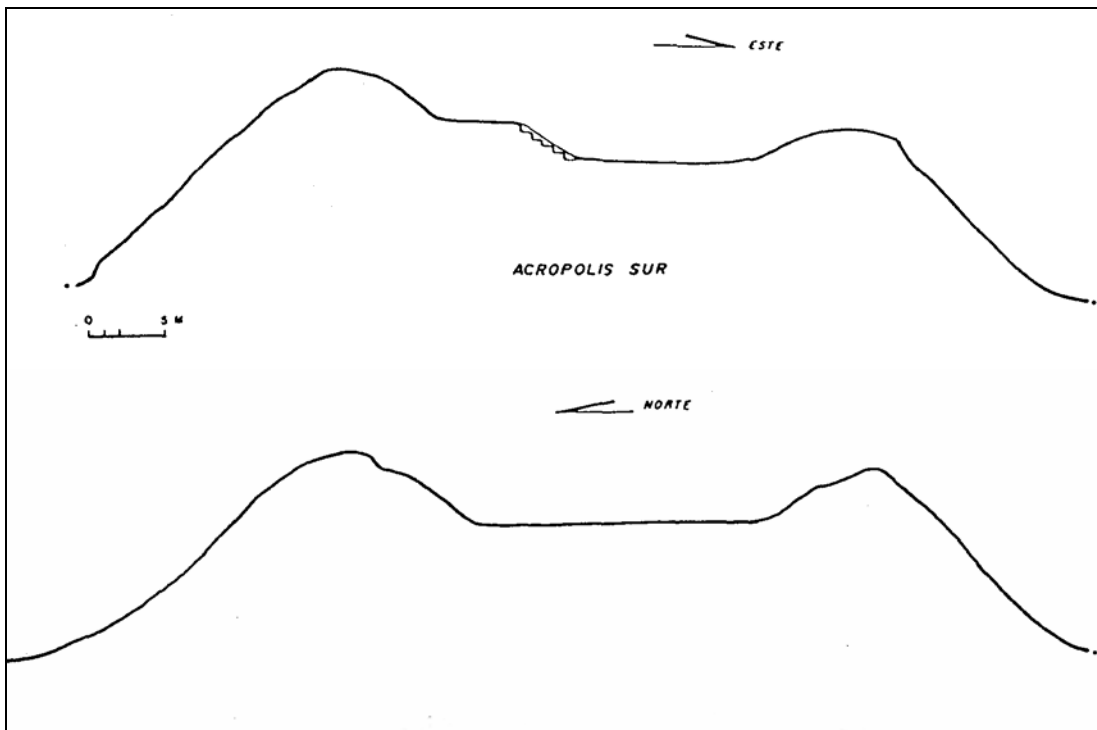


Figura 3a Perfiles de la Acrópolis sur

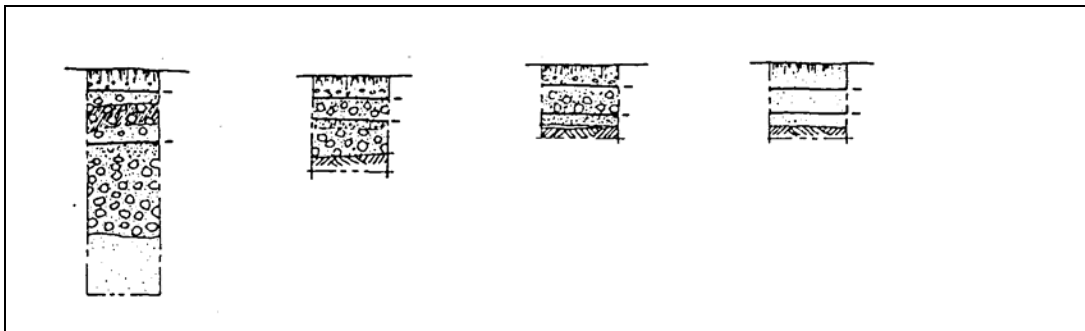


Figura 3b Pozos de sondeo en la Plaza Principal (Dibujo: W. Mariana Valdizón)

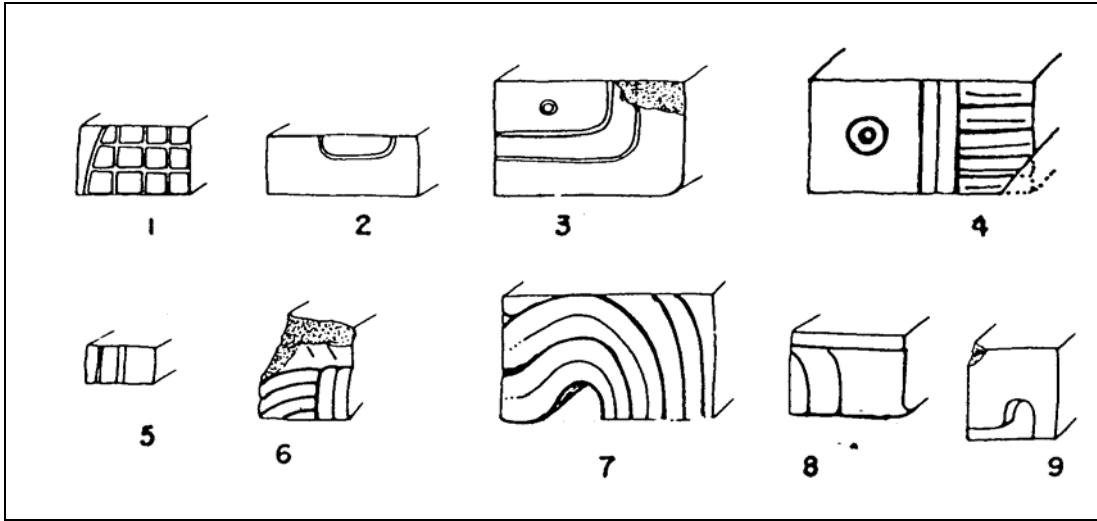


Figura 4a Bloques esculpidos asociados a la Estructura Sur de la Plaza Central




Figura 4b Mascarones 1 y 2 localizados en la Plataforma Este del Cerro de los Mascarones (Dibujo: Paulino Morales)

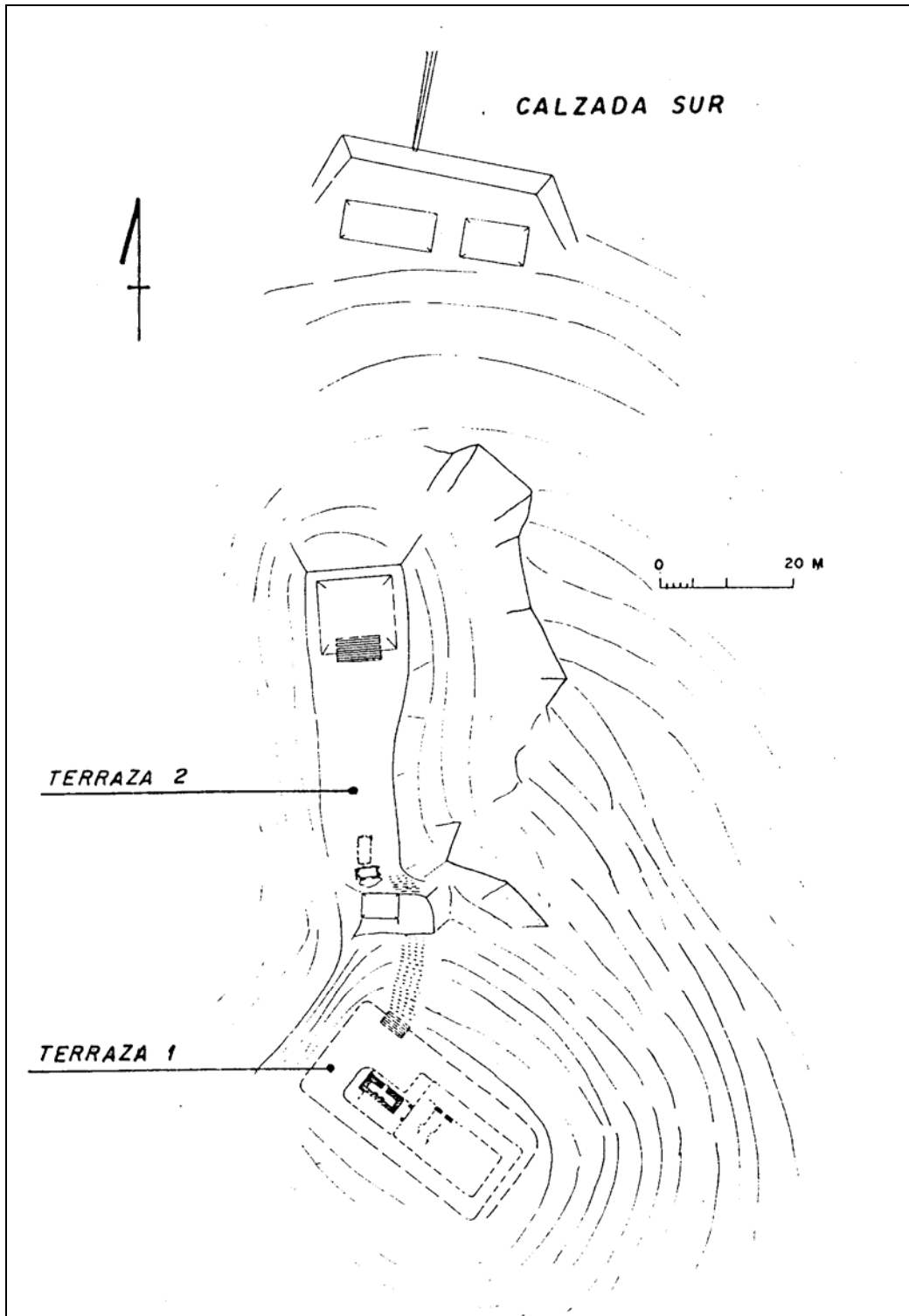


Figura 5 Planta del Cerro de los Mascarones (Dibujo: Paulino Morales)

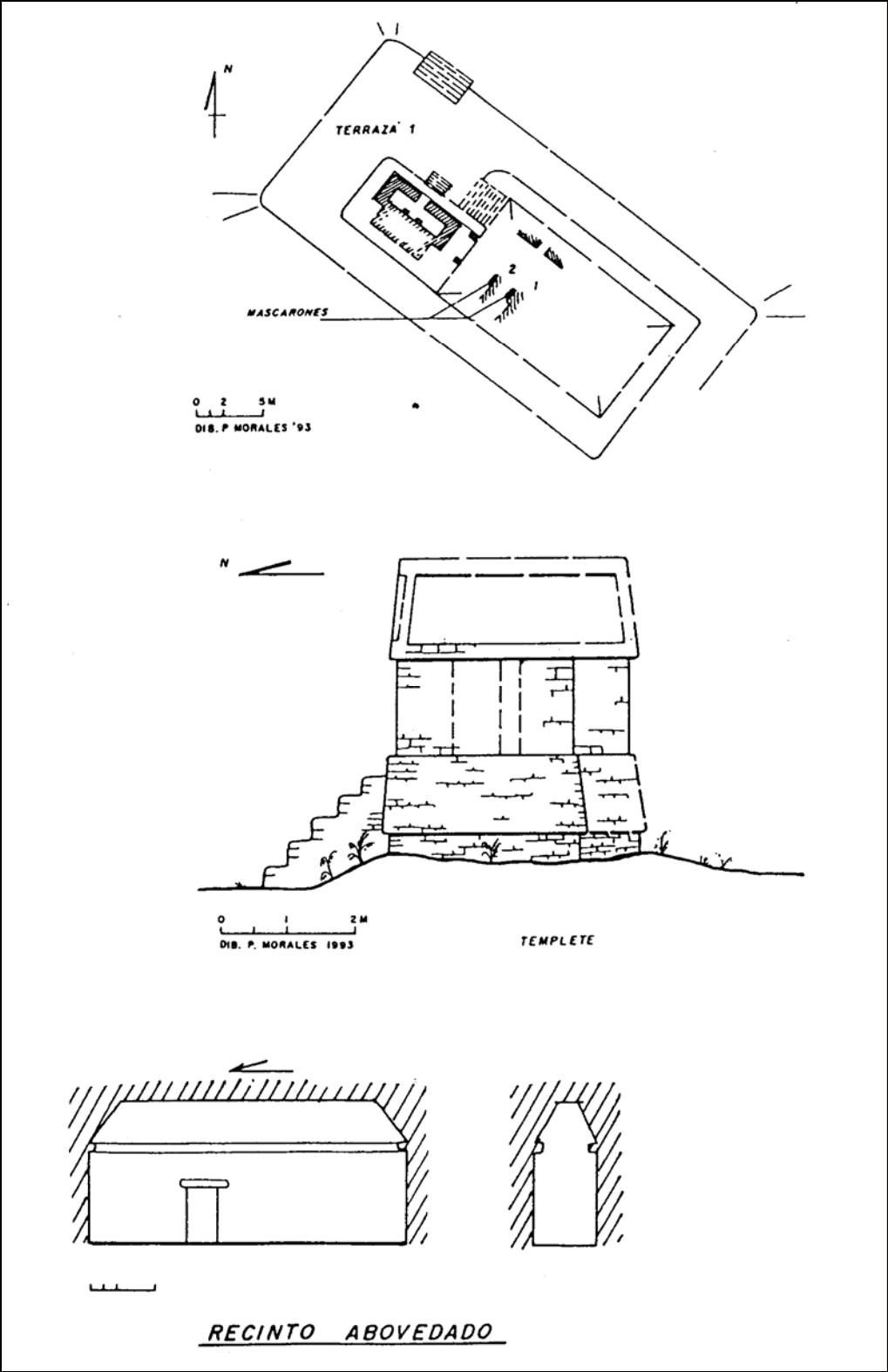


Figura 6 Estructura Oeste y perfil del recinto abovedado del Cerro de los Mascarones

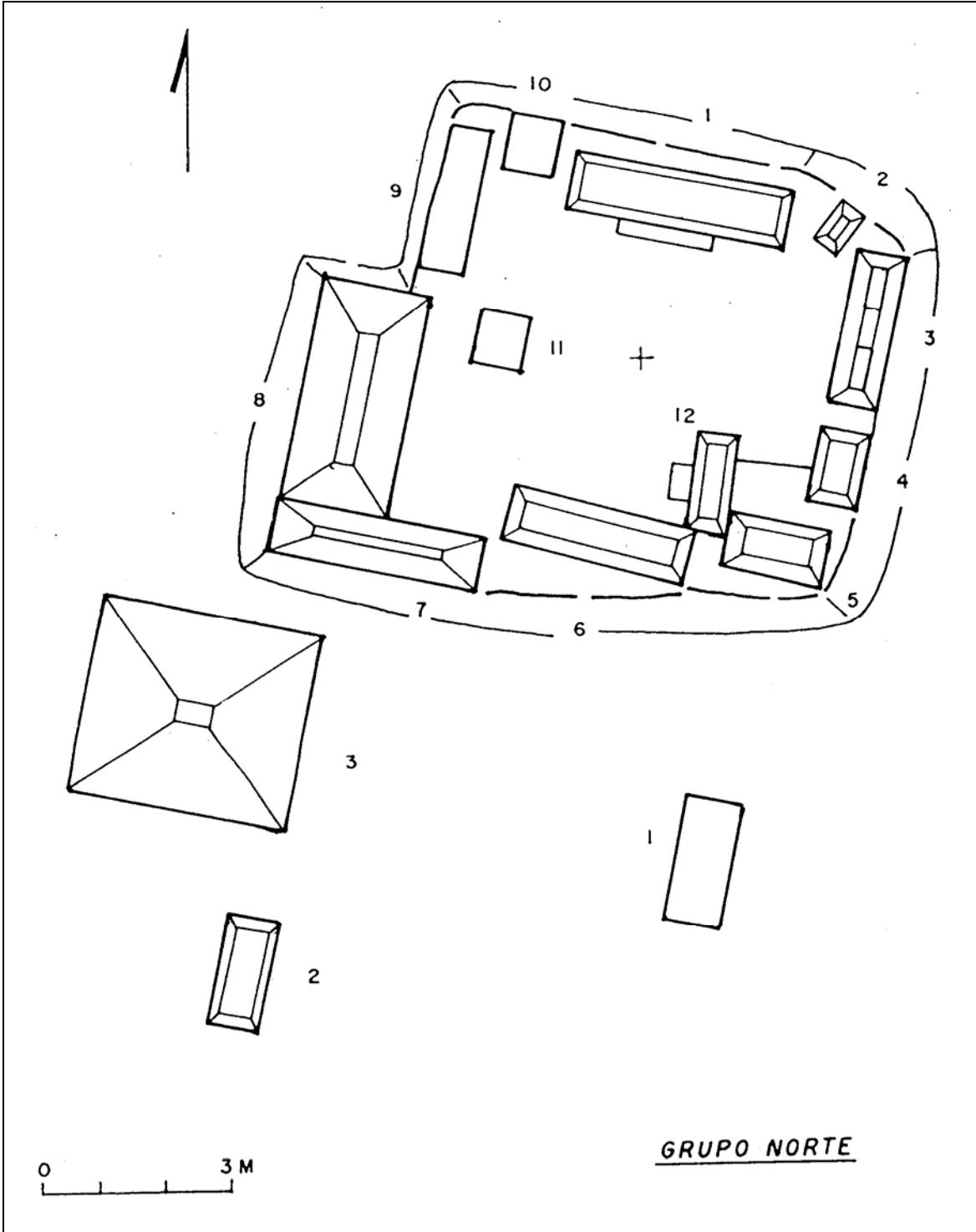


Figura 7 Planta del Grupo Norte