

10

SUK CHE'

Ubicado en el área de pinar entre Dolores y Boca del Monte, junto a la brecha que ha sido delimitada como paso de la carretera Modesto Méndez-Flores (Figura 1). Se trata de un sitio de carácter secundario que debió tener una íntima relación con sus vecinos, tanto Ixcol como Curucuitz, de los cuales está tan cerca que no se observa división real, así como de Ixtonton, del cual sí puede ser delimitado. Actualmente se trata de un área cubierta por potrero y cultivo.

Compuesto por un grupo central que incluye distintas estructuras conformando un Conjunto de tipo Grupo E. Varios conjuntos adicionales fueron levantados respecto del área ceremonial, así como también una serie de 14 grupos habitacionales que fueron adscritos a Suk Che' (Figuras 2 y 3). El levantamiento incluyó además la posición de algunas concentraciones de materiales líticos que pudieran representar talleres para la manufactura de artefactos en piedra. Área total del sitio: 1.2 km²

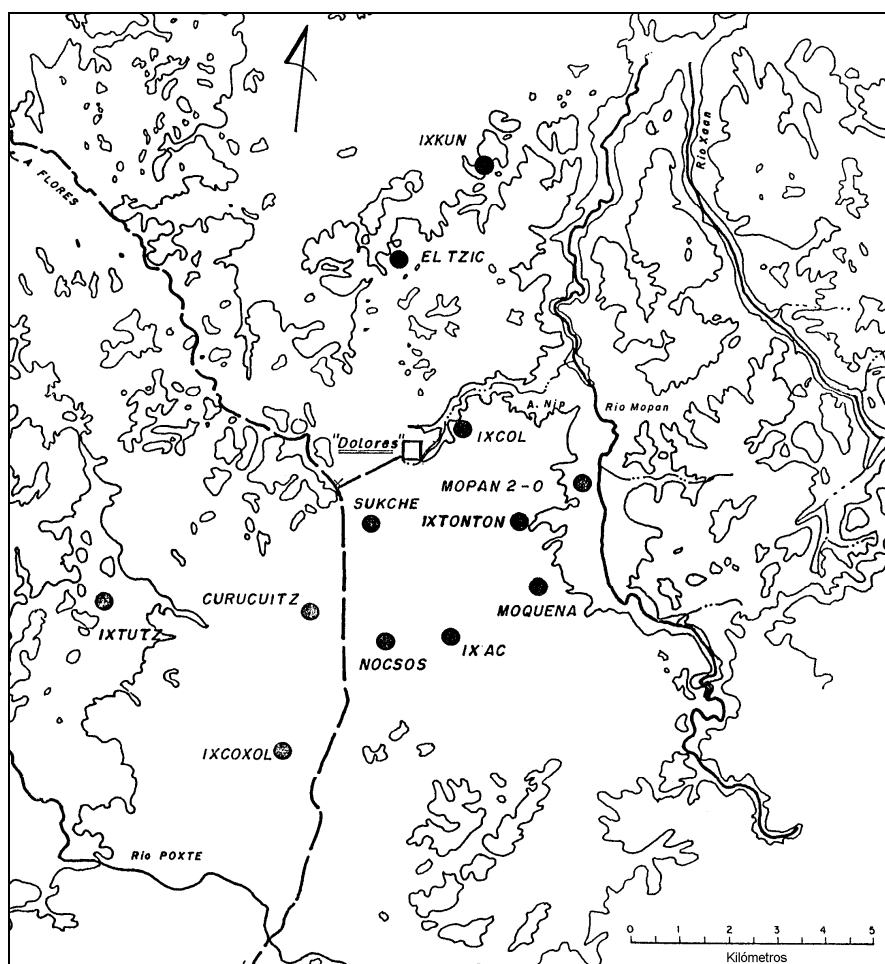


Figura 1

SUK CHE´ CENTRAL

La sección central del sitio está integrada por tres plazas, ubicada sobre plataforma basal común en terreno plano.

PLAZA A (Figura 3)

Estructuras:	9
Estructura mayor:	7.00 m
Dimensión de plaza:	1600 m ²
Patrón de plaza:	Conjunto de tipo Grupo E
Recinto funerario:	2; sur (1.50 m largo, 0.30 m ancho, piedras de bóveda planas, muros inclinados); noroeste (2 m largo, 0.50 m ancho)
Chultunes:	1; noroeste
Cronología:	Clásico Tardío

La elevación que sostiene a esta sección es natural, con la roca caliza entre 0.30 y 0.40 m de la superficie, sin evidencias de nivelación artificial y sin huellas de piso estucado. Muestra una sola etapa constructiva.

PLAZA B (Figura 3)

Estructuras:	4
Estructura mayor:	0.80 m
Dimensión de plaza:	1800 m ²
Patrón de plaza:	Norte Abierto al Este
Recinto funerario:	1; norte (muros de mampostería, sin piedras de bóveda, orientada a 228 grados)
Observaciones:	el montículo principal (estructura 10) tiene una banquetta frontal
Cronología:	Clásico Tardío

PLAZA C (Figura 3)

Ubicación:	junto a brecha de la nueva carretera
Estructuras:	8
Estructura mayor:	2.50 m
Plataforma basal:	sí tiene, con muros de 2.80 m grosor, construido de piedra semitallada con poco mortero
Dimensión de plaza:	1050 m ²
Patrón de plaza:	Este Cerrado
Cronología:	indeterminada

Las estructuras este y sur muestran una plataforma frontal como la mencionada para el montículo 10 de la Plaza B, por lo que Suk Che´ resulta ser el sitio con mayor concentración de banquetas frontales, también reportadas en Ixtonton e Ix Kol.

SUK CHE´ PERIFÉRICO

SUK CHE´ 1 (Figura 4)

Sector del sitio:	Oeste
Secciones:	2
Ubicación:	en terreno plano
Sección:	A
Estructuras:	2
Estructura mayor:	0.55 m
Plataforma basal:	sí tiene (1.20 m altura)
Dimensión de plaza:	250 m ²

Patrón de plaza: Indeterminado
Cronología: Clásico Tardío

Sección: B
Estructuras: 4
Estructura mayor: 0.45 m
Plataforma basal: sí tiene (1.20 m altura)
Dimensión de plaza: 300 m²
Patrón de plaza: Indeterminado
Recinto funerario: 1; oeste
Cronología: Clásico Tardío

SUK CHE´ 2 (Figura 4)

Sector del sitio: Sur
Ubicación: en terreno plano
Estructuras: 3
Estructura mayor: 0.60 m
Plataforma basal: no tiene
Dimensión de plaza: 60 m²
Patrón de plaza: Norte Abierto al Sur
Cronología: indeterminada

SUK CHE´ 3 (Figura 4)

Sector del sitio: Sur
Ubicación: en terreno plano
Estructuras: 1
Estructura mayor: 2.80 m
Plataforma basal: sí tiene
Dimensión de plaza: indeterminada
Patrón de plaza: Indeterminado
Estado actual: no depredado
Cronología: indeterminada

SUK CHE´ 4 (Figura 4)

Sector del sitio: Sur
Ubicación: en terreno plano
Estructuras: 2
Estructura mayor: 0.40 m
Plataforma basal: sí tiene
Dimensión de plaza: 255 m²
Patrón de plaza: Indeterminado
Estado actual: no depredado
Cronología: indeterminada

SUK CHE´ 5 (Figura 4)

Sector del sitio: Sur
Ubicación: sobre cerro natural (5 m altura)
Estructuras: 4
Estructura mayor: 0.60 m
Plataforma basal: sí tiene
Dimensión de plaza: 90 m²
Patrón de plaza: Norte Cerrado
Cronología: Clásico Tardío

SUK CHE´ 6 (Figura 4)

Sector del sitio:	Norte
Ubicación:	sobre cerro natural (5 m altura)
Estructuras:	6
Estructura mayor:	1.00 m
Plataforma basal:	sí tiene
Dimensión de plaza:	325 m ²
Patrón de plaza:	Norte Cerrado
Estado actual:	no depredado
Observaciones:	área de actividad con abundantes desechos de pedernal en las cercanías del grupo
Cronología:	indeterminada

SUK CHE´ 7 (Figura 4)

Sector del sitio:	Norte
Ubicación:	en terreno plano
Estructuras:	4
Estructura mayor:	0.60 m
Plataforma basal:	no tiene
Dimensión de plaza:	625 m ²
Patrón de plaza:	Sur Cerrado
Cronología:	Clásico Tardío

SUK CHE´ 8 (Figura 4)

Sector del sitio:	Noroeste
Ubicación:	sobre ladera de cerro natural
Estructuras:	2
Estructura mayor:	0.30 m
Plataforma basal:	no tiene
Dimensión de plaza:	indeterminada
Patrón de plaza:	Indeterminado
Estado actual:	no depredado
Cronología:	indeterminada

SUK CHE´ 9 (Figura 5)

Sector del sitio:	
Secciones:	4
Ubicación:	sobre cerro natural
Sección:	A
Estructuras:	3
Estructura mayor:	1.30 m
Plataforma basal:	no tiene
Dimensión de plaza:	195 m ²
Patrón de plaza:	Oeste Abierto al Este
Recinto funerario:	2, en terraza
Terrazas:	sí tiene
Cronología:	Preclásico Tardío, Clásico Tardío

Al ascender hacia la terraza que sostiene a la sección B se reportaron dos recintos funerarios depredados. Uno de ellos se encuentra en la parte sur del cerro, tallado en la roca natural, de 2.83 m largo y 1.60/0.60 m ancho, 1.50 m altura, orientado a 320 grados; acceso de 0.53 m largo y 0.35 m ancho. No tuvo bóveda ni piso estucado. Fueron recuperados algunos dientes humanos y una cuenta tubular pequeña de piedra verde.

Sección: B
Estructuras: 6
Estructura mayor: 1.15 m
Plataforma basal: sí tiene
Dimensión de plaza: 805 m²
Patrón de plaza: Oeste Abierto al Este
Terrazas: sí tiene
Cronología: indeterminada

Sección: C
Estructuras: 6
Estructura mayor: 1.20 m
Plataforma basal: sí tiene
Dimensión de plaza: 235 m²
Patrón de plaza: Oeste Cerrado
Terrazas: sí tiene
Cronología: indeterminada

Sección: D
Estructuras: 7
Estructura mayor: 1.00 m
Plataforma basal: sí tiene
Dimensión de plaza: 400 m²
Patrón de plaza: Norte Abierto al Este
Terrazas: sí tiene
Cronología: indeterminada

SUK CHE´ 10 (Figura 4)

Sector del sitio: Noroeste
Ubicación: sobre cerro natural
Estructuras: 6
Estructura mayor: 0.70 m
Plataforma basal: sí tiene
Dimensión de plaza: 275 m²
Patrón de plaza: Este Cerrado
Recinto funerario: 1; este
Terrazas: sí tiene
Cronología: indeterminada

SUK CHE´ 11 (Figura 5)

Sector del sitio: Noreste
Ubicación: en terreno plano
Estructuras: 3
Estructura mayor: 0.30 m
Plataforma basal: sí tiene
Dimensión de plaza: 235 m²
Patrón de plaza: Indeterminado
Cubierta vegetal: primaria, pinar
Cronología: indeterminada

SUK CHE´ 12 (Figura 5)

Sector del sitio: Noreste
Ubicación: en terreno plano
Estructuras: 3
Estructura mayor: 0.60 m
Plataforma basal: no tiene
Dimensión de plaza: 250 m²
Patrón de plaza: Este Abierto al Sur
Cronología: indeterminada

SUK CHE´ 13 (Figura 5)

Sector del sitio: Noreste
Ubicación: en terreno plano
Estructuras: 3
Estructura mayor: 0.60 m
Plataforma basal: no tiene
Dimensión de plaza: 120 m²
Patrón de plaza: Norte Abierto al Este
Cubierta vegetal: primaria, pinar, secundaria
Cronología: indeterminada

SUK CHE´ 14 (Figura 5)

Sector del sitio: Sureste
Ubicación: en terreno plano
Estructuras: 3
Estructura mayor: 0.60 m
Plataforma basal: sí tiene
Dimensión de plaza: 150 m²
Patrón de plaza: Norte Abierto al Sur
Estado actual: no depredado
Cubierta vegetal: primaria, pinar, navajuela
Cronología: indeterminada



Figura 2

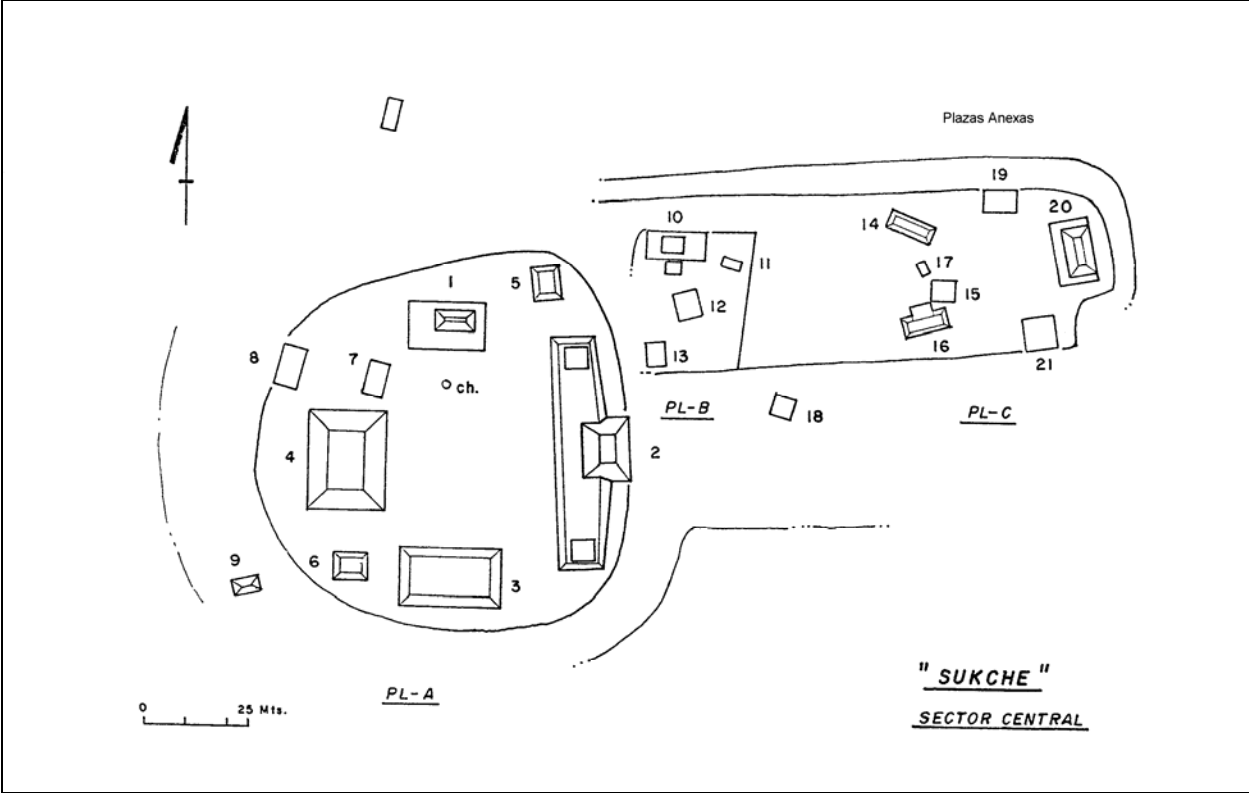


Figura 3

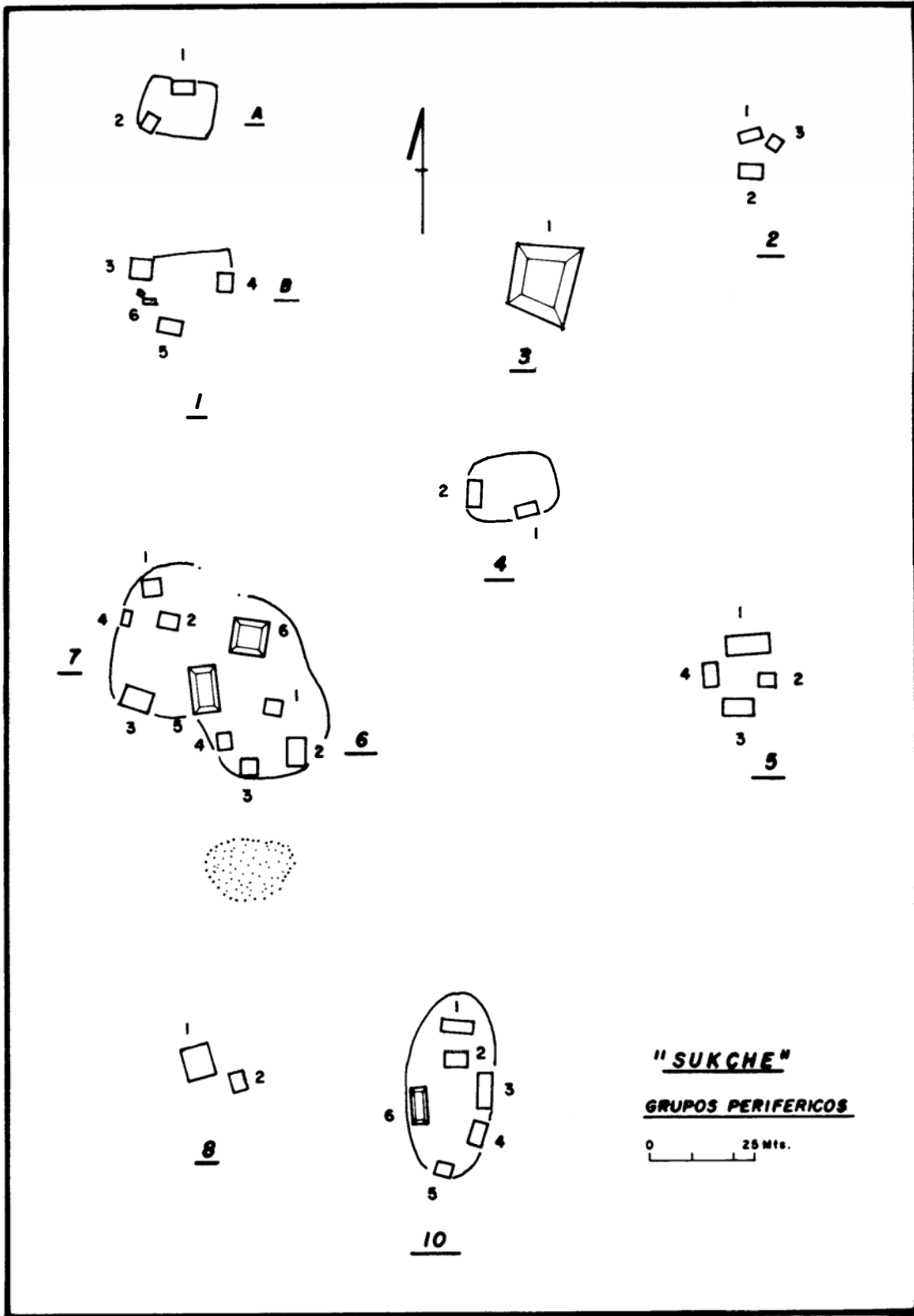


Figura 4

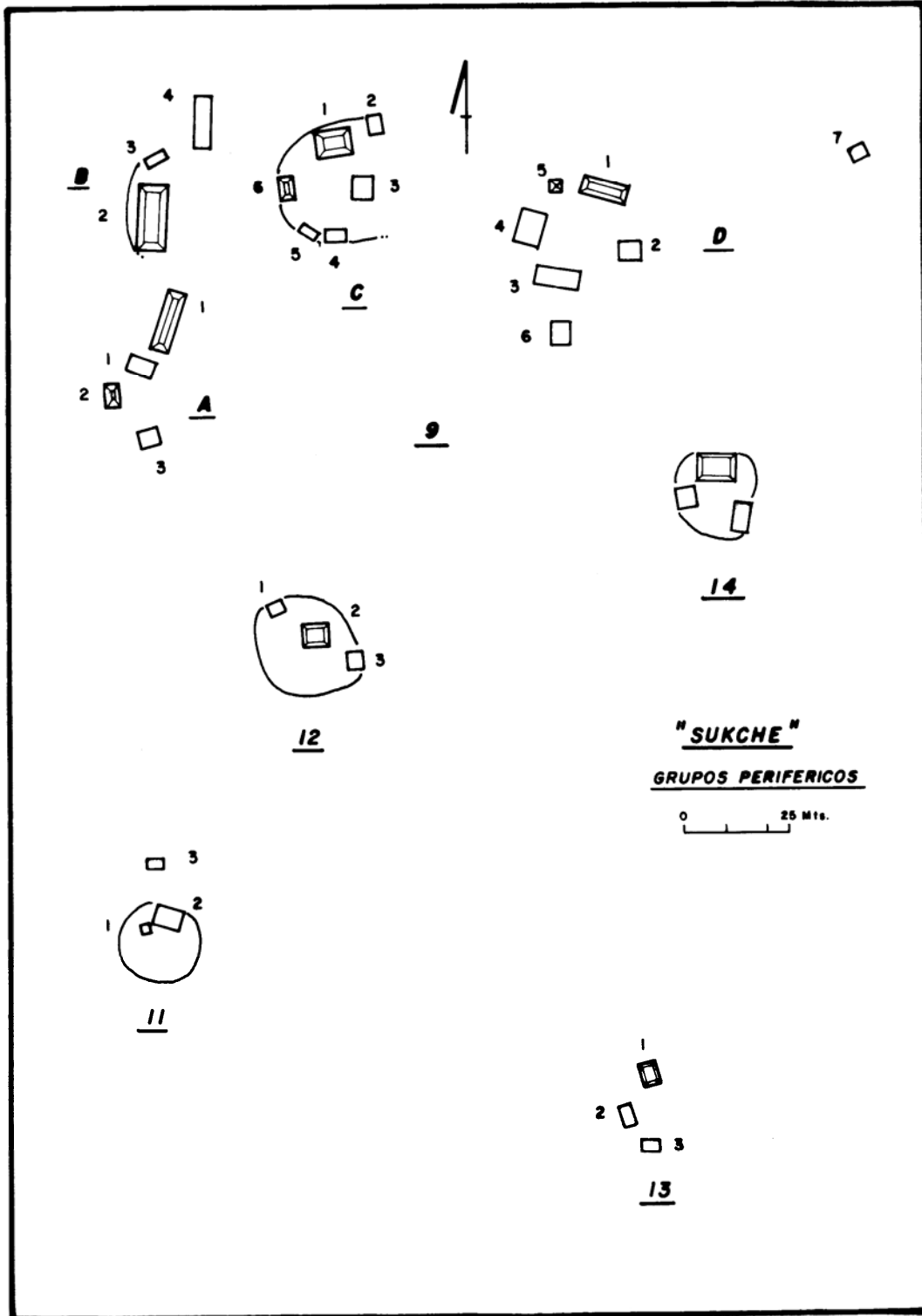


Figura 5

APÉNDICE 1

CLAVES UTILIZADAS EN SÍNTESIS DE INFORMACIÓN DE RECONOCIMIENTOS

Columna 1 : Grupo

PE : Plaza Este
PO : Plaza Oeste
PS : Plaza Sureste

Columna 2 : Montículo

Columna 3 : Posición del montículo

N : norte
E : este
S : sur
O : oeste

Columna 4 : Altura del montículo

Columna 5 : Tipo de depredación

P : pozo	T : trinchera
C : central	L : lateral
P : posterior	F : frontal
HN : hombrera norte	HS : hombrera sur
N : norte	E : este
S : sur	O : oeste
TUN : túnel	

Columna 6 : Largo de la depredación

Columna 7 : Ancho de la depredación

Columna 8 : Profundidad de la depredación

Columna 9 : Estructura importante en el grupo

* : estructura principal

Columna 10: Patrón de plaza

N : norte
E : este
S : sur
O : oeste
C : cerrado
a : abierto
CRP : Conjunto de tipo Grupo E
JP : Juego de Pelota

Columna 11: Recinto funerario

T : recinto funerario

SÍNTESIS GRUPOS SUK CHE´

SUK CHE´ CENTRAL

A	01	N	2.50	PLE	1.00 1.00 0.60	*	CRP			
	02	E	7.00	TUN	3.00 1.00 1.30					
				PC	1.80 1.80 1.70					
				TUN	3.00 1.00 1.40					
				PPS	1.30 1.30 0.90					
	03	S	2.50	PLE	0.90 0.90 1.00					T
				TC	2.30 1.10 1.00					
				PLO	1.40 0.70 0.90					
	04	O	5.00	TP	7.00 1.70 2.90				*	
				TF	3.00 1.30 1.20					
	05	NE	1.50 -							T
	06	SO	1.50	PC	2.50 1.80 1.60					
	07	NO	1.00	TLN	2.30 1.20 0.60					T
			TC	1.60 0.70 0.75						
08	NO	0.60 -								
09	SO	2.00	PC	0.90 0.60 -						
			PC	1.00 1.00 0.90						
CH	NO			0.30 0.30 0.60						
B	10	N	0.80	PC	2.00 1.50 1.40	*	NaE	T		
	11	NE	0.60	PC	1.50 1.30 0.90					
	12	S	0.60	PC	2.20 2.20 0.90					
	13	SO	0.40 -							
C	14	N	1.00 -				EC			
	15	E	0.40	PC	1.00 1.00 0.30					
	16	S	1.00 -			*				
	17	C	0.40 -							
	18	SO	0.60 -							
	19	N	0.60 -							
	20	E	2.50 -			*				
	21	S	0.80 -							
CH	-									

SUK CHE´ PERIFÉRICO

01A	01	N	0.55	TC	5.00 1.00 0.50		IND
	02	E	0.20	-			
01B	03	S	0.45	TL	1.50 0.80 0.60		IND
	04	O	0.35	TL	1.50 1.00 0.60		
	05	N	0.45	TL	1.20 1.00 0.80		
	06						
02	01	N	0.60	PC	1.50 1.00 0.30	*	NaS
	02	E	0.40	-			
	03	O	0.40	-			

03	01	C	2.80	-				IND
04	01	S	0.40	-				IND
	02	O	0.40	-				
05	01	N	0.60	-			*	NC
	02	E	0.40	-				
	03	S	0.40	-				
	04	O	0.40	PC	0.40	0.40	0.40	
06	01	E	0.40	-				NC
	02	E	0.50	-				
	03	S	0.60	-				
	04	SO	0.30	-				
	05	O	1.00	-			*	
	06	N	1.00	-			*	
AA								
07	01	N	0.40	PC	1.00	0.50	0.70	SC
	02	E	0.30	-				
	03	S	0.60	-			*	
	04	O	0.25	-				
08	01	N	0.30	-				IND
	02	E	0.15	-				
09A	01	N	0.80	TC	1.40	0.60	0.30	0aE
	02	O	1.30	PL	0.80	0.80	0.80	*
				PC	0.70	0.70	0.70	
	03	S	0.90	-				
	TZ							T
09B	01	S	0.90	-				OaE
	02	O	1.15	-			*	
	03	NO	0.40	TC	1.10	1.00	0.40	
				TP	1.20	0.90	0.40	
	04	N	0.60	-				
	05	-	0.50	-				
06	-	0.50	-					
09C	01	N	1.20	PC	2.60	1.50	0.60	0C
				TL	1.40	0.80	0.60	
	02	NE	0.50	-				
	03	E	0.80	PC	1.70	1.30	0.50	
	04	S	0.50	PC	1.80	1.20	0.70	
	05	SO	0.65	TC	1.60	0.60	0.60	
			TL	1.20	0.70	0.50		
06	O	1.15	TC	2.20	1.40	0.50	*	
09D	01	N	1.00	TC	2.10	1.40	0.70	*
	02	S	0.60	PC	0.90	0.70	0.50	NaE
	03	S	0.50	PC	1.10	0.90	0.60	
	04	O	0.85	PC	1.10	1.20	0.50	
	05	NO	0.20	-				

	06	S	-					
	07	NE	-					
10	01	N	0.50	PC	1.00 0.70 0.40		EC	
	02	N	0.50	PC	2.50 1.20 0.40			
	03	E	0.50	TC	2.20 1.20 0.50	*		T
	04	SE	0.60	TC	1.70 1.00 0.70			
	05	S	0.40	PC	1.00 0.90 0.30			
	06	O	0.70	TC	2.00 0.70 0.50			
11	01	N	0.20	TC	1.00 0.60 0.50		IND	
	02	NE	0.30	-				
	03	NE	0.30	PC	1.40 1.40 0.60			
12	01	N	0.30	PC	0.60 0.60 0.60		EaS	
	02	E	0.60	-		*		
	03	SE	0.30	-				
13	01	N	0.60	TC	3.00 0.80 0.60	*	NaE	
	02	O	0.30	-				
	03	S	0.20	-				
14	01	N	0.60	-		*	NaS	
	02	E	0.40	-				
	03	O	0.40	-				