

9

NOCSOS

Se encuentra en el área de pinar, a 1.2 km de la aldea Boca del Monte, ocupando un sector entre Curucuitz al oeste e Ix Ak al este (Figura 1). No se tienen referencias a su cronología de ocupación, aunque la forma del Conjunto de tipo Grupo E indica al Clásico Tardío. Representa al sitio de menores dimensiones determinado en el valle de Dolores (Figura 2). Área total del sitio: 0.27 km²

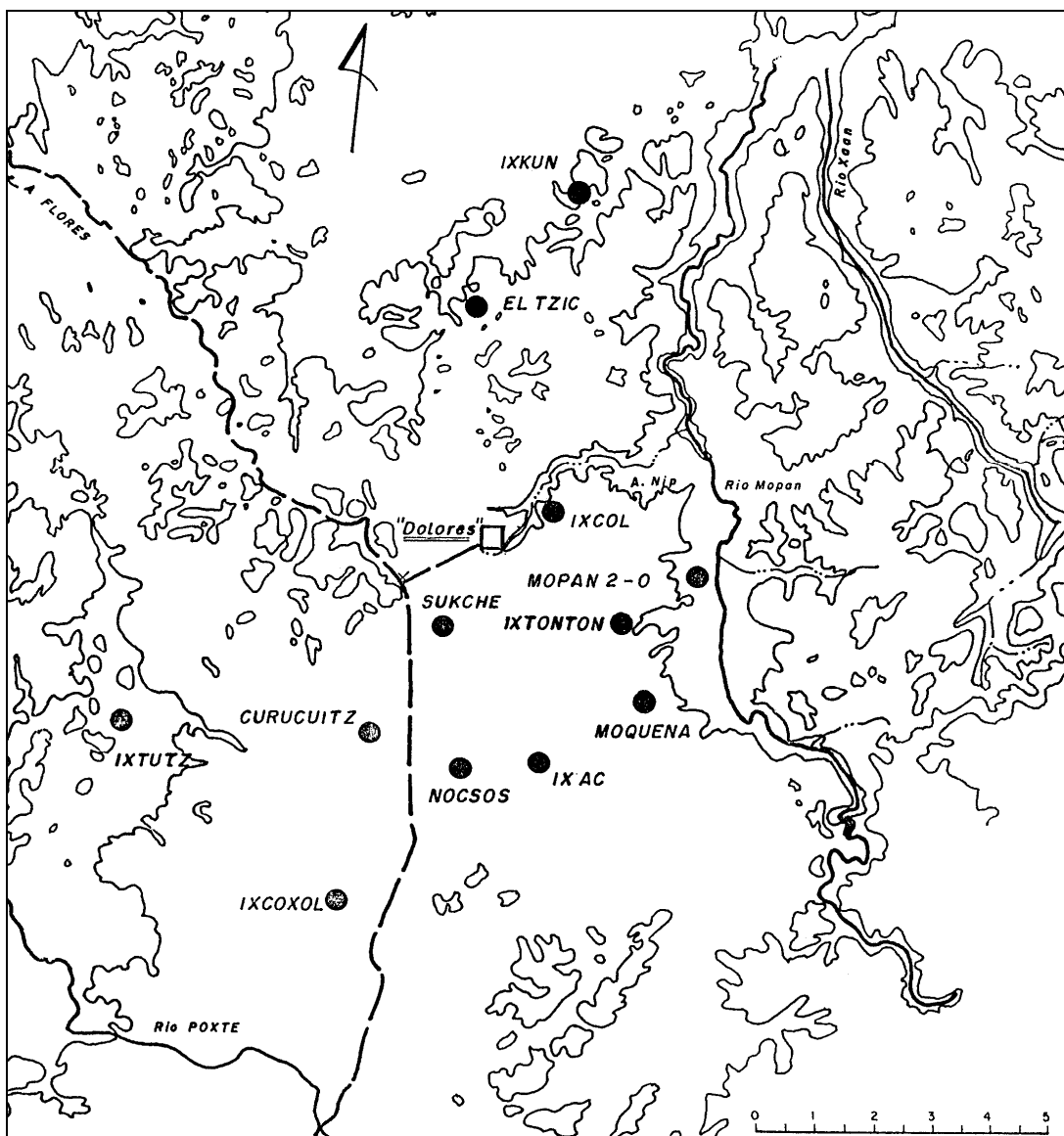


Figura 1

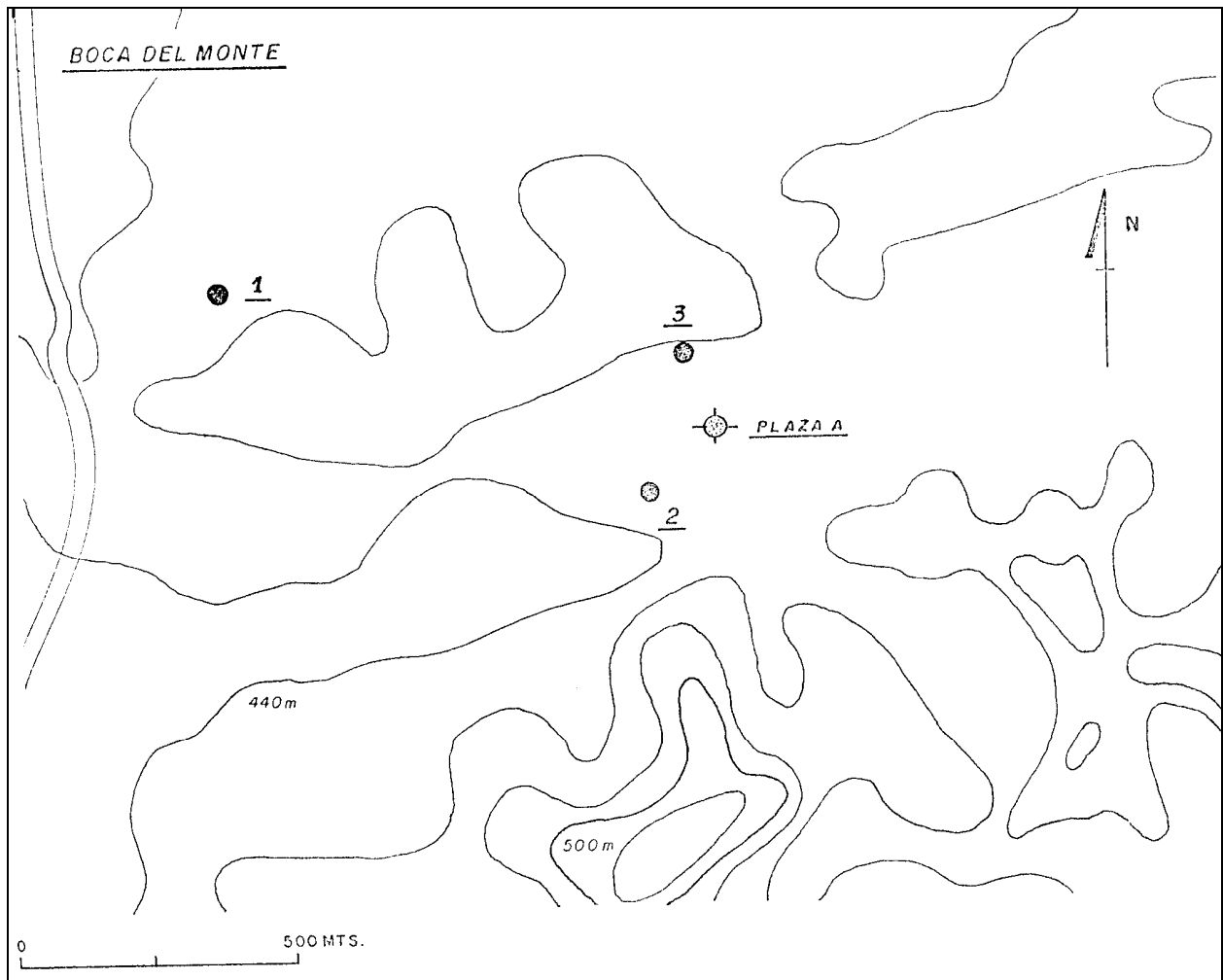


Figura 2

NOCSOS CENTRAL

PLAZA A (Figura 3)

Ubicación:	en planicie
Estructuras:	4
Estructura mayor:	6.00 m
Plataforma basal:	no tiene
Dimensión de plaza:	670 m ²
Patrón de plaza:	Complejo de Conmemoración Astronómica
Cronología:	indeterminada

NOCSOS PERIFÉRICO

NOCSOS 1 (Figura 4)

Sector del sitio:	Noroeste
Ubicación:	en planicie
Estructuras:	2
Estructura mayor:	2.50 m
Plataforma basal:	no tiene

Dimensión de plaza: 600 m²
 Patrón de plaza: Indeterminado
 Cronología: indeterminada

NOCSOS 2 (Figura 4)

Sector del sitio: Sureste
 Ubicación: en planicie
 Estructuras: 2
 Estructura mayor: 1.80 m
 Plataforma basal: no tiene
 Dimensión de plaza: 75 m²
 Patrón de plaza: Indeterminado
 Cronología: indeterminada

NOCSOS 3 (Figura 4)

Sector del sitio: Norte
 Ubicación: en planicie
 Estructuras: 2
 Estructura mayor: 0.70 m
 Plataforma basal: no tiene
 Dimensión de plaza: indeterminada
 Patrón de plaza: Norte Abierto al Este
 Cronología: indeterminada

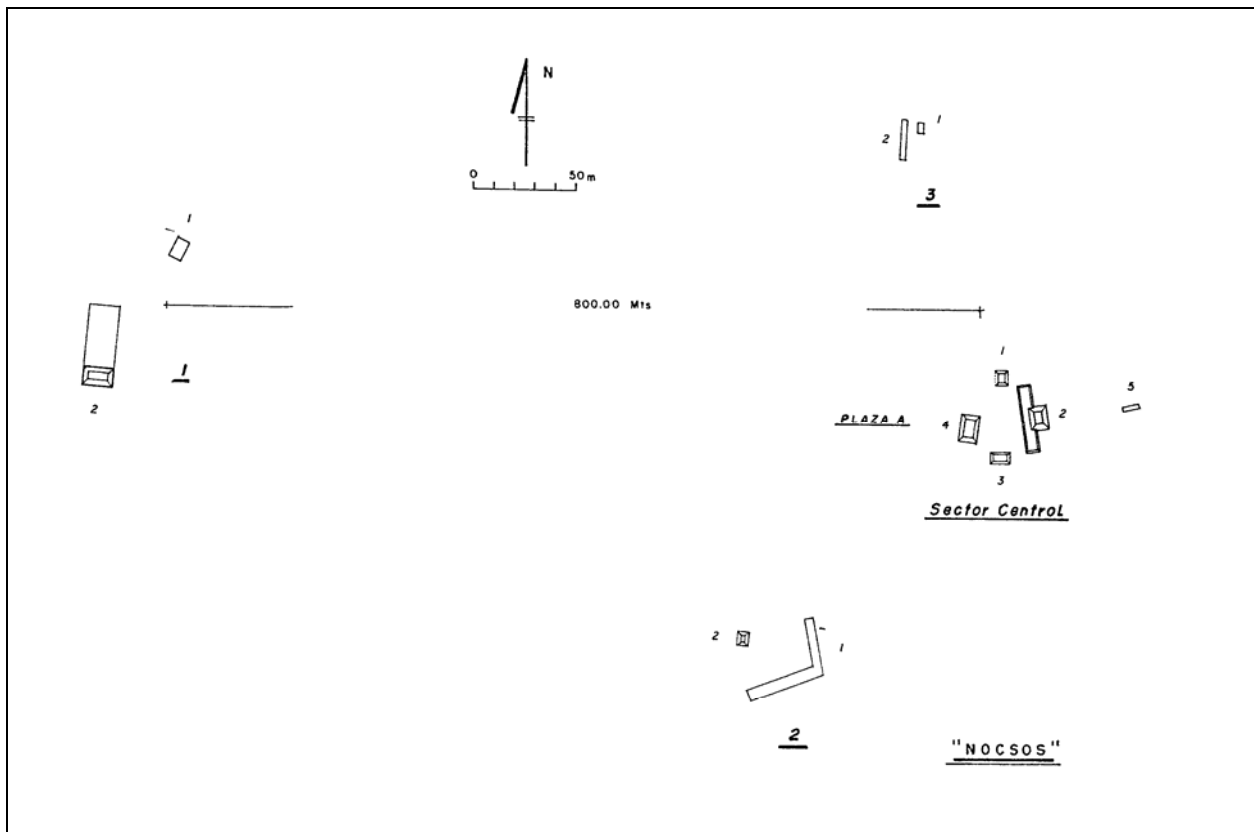


Figura 4

APÉNDICE 1

CLAVES UTILIZADAS EN SÍNTESIS DE INFORMACIÓN DE RECONOCIMIENTOS

- Columna 1 : Grupo
PE : Plaza Este
PO : Plaza Oeste
PS : Plaza Sureste
- Columna 2 : Montículo
- Columna 3 : Posición del montículo
N : norte
E : este
S : sur
O : oeste
- Columna 4 : Altura del montículo
- Columna 5 : Tipo de depredación
P : pozo
C : central
P : posterior
HN : hombrera norte
N : norte
S : sur
TUN : túnel
T : trinchera
L : lateral
F : frontal
HS : hombrera sur
E : este
O : oeste
- Columna 6 : Largo de la depredación
- Columna 7 : Ancho de la depredación
- Columna 8 : Profundidad de la depredación
- Columna 9 : Estructura importante en el grupo
* : estructura principal
- Columna 10: Patrón de plaza
N : norte
E : este
S : sur
O : oeste
C : cerrado
a : abierto
CRP : Conjunto de tipo Grupo E
JP : Juego de Pelota
- Columna 11: Recinto funerario
T : recinto funerario

SÍNTESIS GRUPOS NOCSOS

NOCSOS CENTRAL

A	01	N	0.60							CRP
	02	E	6.00	PC	3.00	3.00	-	*		
	03	S	0.60							
	04	O	3.00	TC	3.00	1.00	0.70	*		

NOCSOS PERIFÉRICO

1	01	N	0.70							IND
	02	S	2.50	TC	6.00	1.00	2.00	*		
2	01	SO	0.30							IND
	02	NE	1.80	TC	2.00	1.00	0.70	*		
3	01	N	0.70						*	NaE
	02	O	0.40							