

## 8

### MOQUENA

Se encuentra sobre un sistema de cerros kársticos al este de Ixtontón, separados por el arroyo Moquená. Ubicado entre el pinar de Dolores y el río Mopan (Figura 1), con suelo que incluye barro suave de color oscuro, posiblemente de menor rendimiento agrícola. Se desciende de manera abrupta hacia el río Mopan, en la sección conocida como Mopan 1, en donde el río tiene 20 m ancho. Los cantos rodados más abundantes son de esquisto y pizarras, presentándose también algunos cuarzos y pedernales, así como cubos de pirita.

Conformando la sección central de Moquena se encuentran seis plazas sobre distintas terrazas del mismo cerro (Figura 2). Otros grupos situados sobre la cima de cerros kársticos o en zonas de planicie se han adscrito a Moquena hasta alcanzar al sureste al sitio de Ix Ak. Área total del sitio: 1.8 km<sup>2</sup>

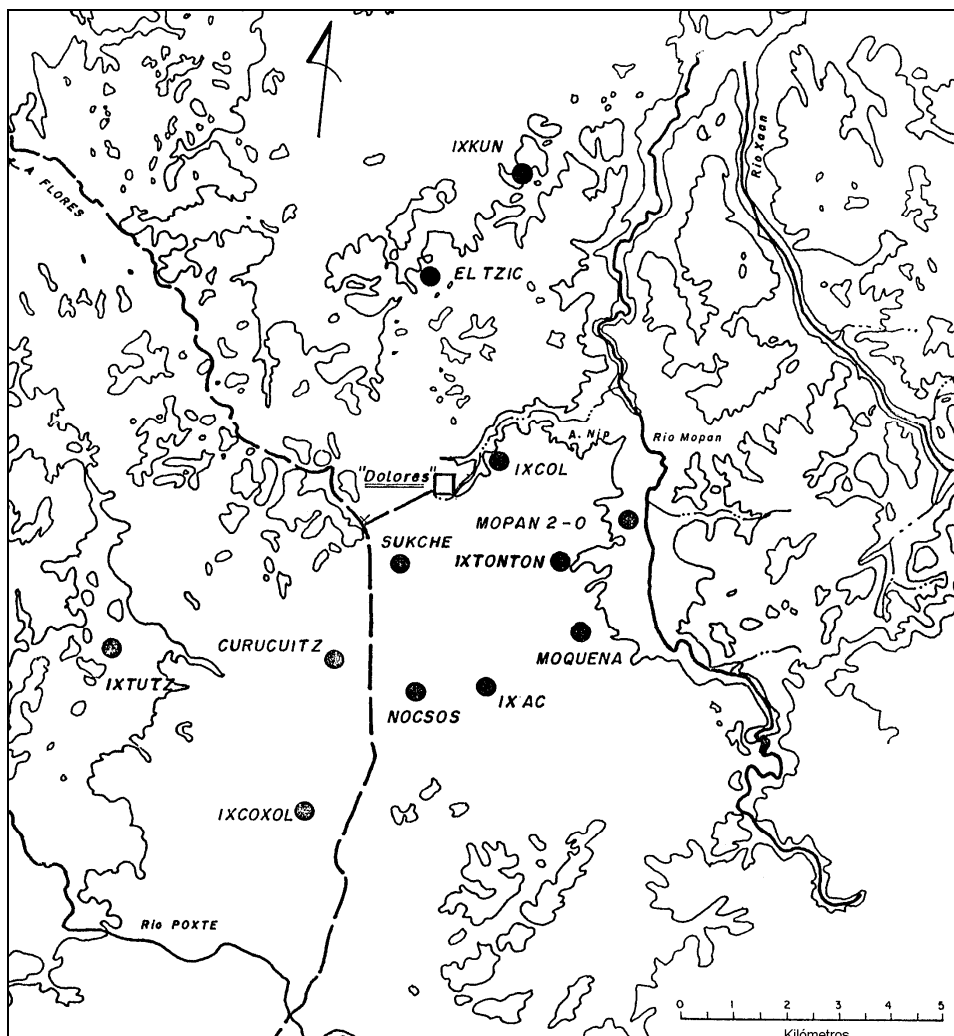
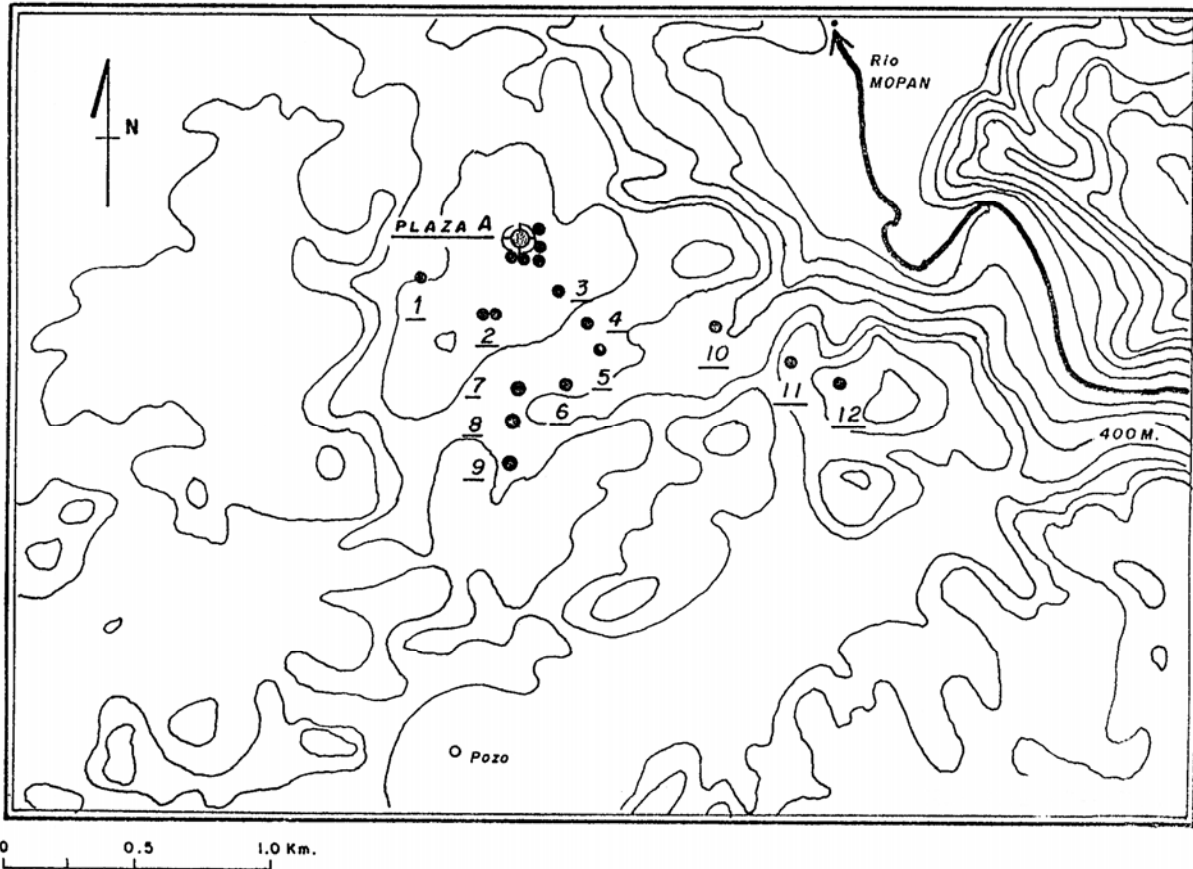


Figura 1



## MOQUENA CENTRAL

### PLAZA A (Figura 3)

Ubicación:	sobre terraza de cerro natural
Estructuras:	7
Estructura mayor:	6.40 m
Plataforma basal:	sí tiene
Dimensión de plaza:	700 m <sup>2</sup>
Patrón de plaza:	Norte Cerrado; incluye una secuencia de tres estructuras en el lado sur
Terrazas:	sí tiene
Cronología:	indeterminada

### PLAZA B (Figura 3)

Ubicación:	sobre cerro natural
Estructuras:	5
Estructura mayor:	5.30 m
Plataforma basal:	sí tiene
Dimensión de plaza:	1020 m <sup>2</sup>
Patrón de plaza:	Conjunto de tipo Grupo E
Terrazas:	sí tiene
Observaciones:	la Plataforma Este muestra sectores entrantes de 3 m ancho en la parte posterior
Cronología:	indeterminada

**PLAZA C** (Figura 3)

Ubicación: sobre terraza de cerro natural  
Estructuras: 2  
Estructura mayor: 1.15 m  
Plataforma basal: sí tiene (0.80 m altura)  
Dimensión de plaza: 630 m<sup>2</sup>  
Patrón de plaza: Indeterminado  
Condición actual: no depredado  
Terrazas: sí tiene  
Cronología: indeterminada

**PLAZA D** (Figura 3)

Ubicación: sobre terraza  
Estructuras: 5  
Estructura mayor: 1.80 m  
Plataforma basal: sí tiene  
Dimensión de plaza: 255 m<sup>2</sup>  
Patrón de plaza: Este Cerrado  
Condición actual: no depredado  
Terrazas: sí tiene  
Cronología: indeterminada

**PLAZA E** (Figura 3)

Ubicación: sobre terraza  
Estructuras: 3  
Estructura mayor: 4.40 m  
Plataforma basal: sí tiene (3.68 m altura)  
Dimensión de plaza: 450 m<sup>2</sup>  
Patrón de plaza: Este abierto al Norte  
Terrazas: sí tiene  
Cronología: indeterminada

**PLAZA F** (Figura 3)

Ubicación: sobre terraza  
Estructuras: 4  
Estructura mayor: 1.00 m  
Plataforma basal: sí tiene  
Dimensión de plaza: 300 m<sup>2</sup>  
Patrón de plaza: Oeste Cerrado  
Condición actual: no depredado  
Terrazas: sí tiene  
Cronología: indeterminada

**MOQUENA PERIFÉRICO****MOQUENA 1** (Figura 4)

Sector del sitio: Sureste  
Ubicación: sobre cerro natural  
Estructuras: 5  
Estructura mayor: 2.00 m  
Plataforma basal: sí tiene  
Dimensión de plaza: 400 m<sup>2</sup>  
Patrón de plaza: Norte Cerrado

Observaciones: El montículo 5 al oeste tiene plataforma frontal  
Cronología: Preclásico Tardío, Clásico Temprano, Clásico Tardío

#### **MOQUENA 2** (Figura 4)

Sector del sitio: Sur  
Secciones: 2

Sección: A  
Ubicación: sobre cerro natural, terraza inferior  
Estructuras: 4  
Estructura mayor: 1.60 m  
Plataforma basal: sí tiene  
Dimensión de plaza: 700 m<sup>2</sup>  
Patrón de plaza: Norte Cerrado  
Terrazas: sí tiene  
Cronología: Clásico Tardío

Sección: B  
Ubicación: sobre la cima de cerro natural  
Estructuras: 4  
Estructura mayor: 1.00 m  
Plataforma basal: sí tiene  
Dimensión de plaza: 225 m<sup>2</sup>  
Patrón de plaza: Oeste Cerrado  
Recinto funerario: 2; norte (2.10 m largo este-oeste, 1 m ancho, cubierto por lajas de piedra caliza);  
sur (2.70 m largo este-oeste, bóveda caída, parcialmente tallada en la roca)  
Cronología: Clásico Tardío

#### **MOQUENA 3** (Figura 4)

Sector del sitio: Sur  
Ubicación: sobre cerro natural  
Estructuras: 4  
Estructura mayor: 0.45 m  
Plataforma basal: no tiene  
Dimensión de plaza: 300 m<sup>2</sup>  
Patrón de plaza: Este Cerrado  
Cronología: indeterminada

#### **MOQUENA 4** (Figura 4)

Sector del sitio: Sureste  
Ubicación: sobre cerro natural  
Estructuras: 3  
Estructura mayor: 0.70 m  
Plataforma basal: no tiene  
Dimensión de plaza: 85 m<sup>2</sup>  
Patrón de plaza: Este abierto al Oeste  
Condición actual: no depredado  
Cronología: indeterminada

#### **MOQUENA 5** (Figura 4)

Sector del sitio: Sureste  
Ubicación: sobre cerro natural  
Estructuras: 4  
Estructura mayor: 0.70 m

Plataforma basal: no tiene  
Dimensión de plaza: 150 m<sup>2</sup>  
Patrón de plaza: Este Cerrado  
Condición actual: no depredado  
Cronología: indeterminada

**MOQUENA 6** (Figura 4)

Sector del sitio: Sur  
Ubicación: sobre cerro natural  
Estructuras: 5  
Estructura mayor: 1.20 m  
Plataforma basal: no tiene  
Dimensión de plaza: 100 m<sup>2</sup>  
Patrón de plaza: Norte Cerrado  
Cronología: indeterminada

**MOQUENA 7** (Figura 4)

Sector del sitio: Sur  
Ubicación: sobre cerro natural  
Estructuras: 3  
Estructura mayor: 0.50 m  
Plataforma basal: no tiene  
Dimensión de plaza: 80 m<sup>2</sup>  
Patrón de plaza: Este abierto al Sur  
Cronología: indeterminada

**MOQUENA 8** (Figura 4)

Sector del sitio: Sur  
Ubicación: sobre cerro natural  
Estructuras: 4  
Estructura mayor: 0.70 m  
Plataforma basal: no tiene  
Dimensión de plaza: 225 m<sup>2</sup>  
Patrón de plaza: Sur abierto al Oeste  
Condición actual: no depredado  
Cronología: indeterminada

**MOQUENA 9** (Figura 4)

Sector del sitio: Sur  
Ubicación: en planicie  
Estructuras: 3  
Estructura mayor: 1.70 m  
Plataforma basal: no tiene  
Dimensión de plaza: 120 m<sup>2</sup>  
Patrón de plaza: Sur abierto al Oeste  
Cronología: indeterminada

**MOQUENA 10** (Figura 5)

Sector del sitio: Sureste  
Ubicación: sobre cerro natural  
Estructuras: 5  
Estructura mayor: 1.45 m  
Plataforma basal: no tiene  
Dimensión de plaza: 270 m<sup>2</sup>

Patrón de plaza: Norte Cerrado  
Cronología: indeterminada

**MOQUENA 11** (Figura 5)

Sector del sitio: Sureste  
Ubicación: sobre cerro natural  
Estructuras: 5  
Estructura mayor: 1.70 m  
Plataforma basal: no tiene  
Dimensión de plaza: 320 m<sup>2</sup>  
Patrón de plaza: Este Cerrado  
Cronología: indeterminada

**MOQUENA 12** (Figura 5)

Sector del sitio: Sureste  
Ubicación: sobre cerro natural  
Estructuras: 6  
Estructura mayor: 1.15 m  
Plataforma basal: no tiene  
Dimensión de plaza: 325 m<sup>2</sup>  
Patrón de plaza: Norte Cerrado  
Cronología: indeterminada

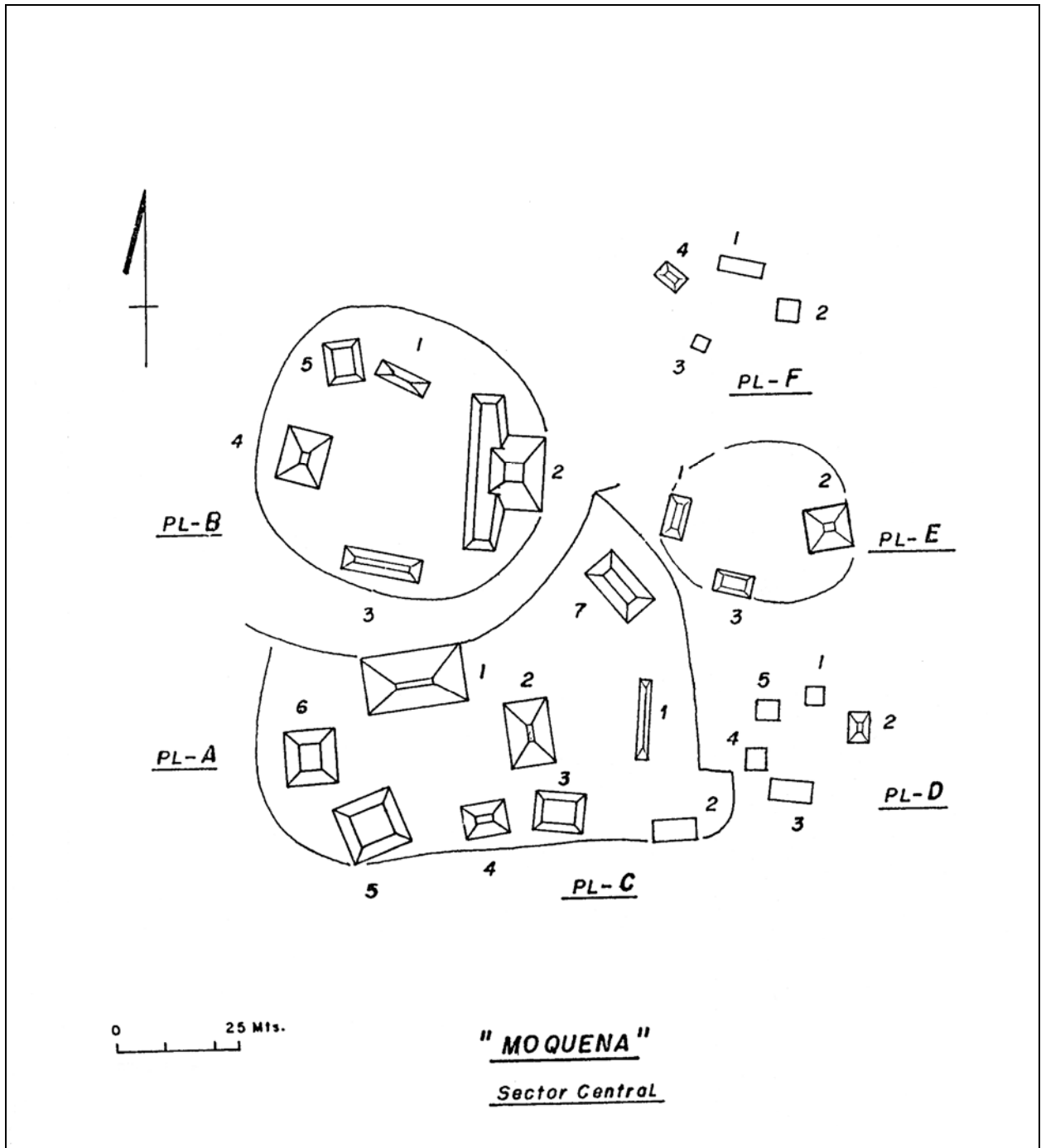


Figura 3

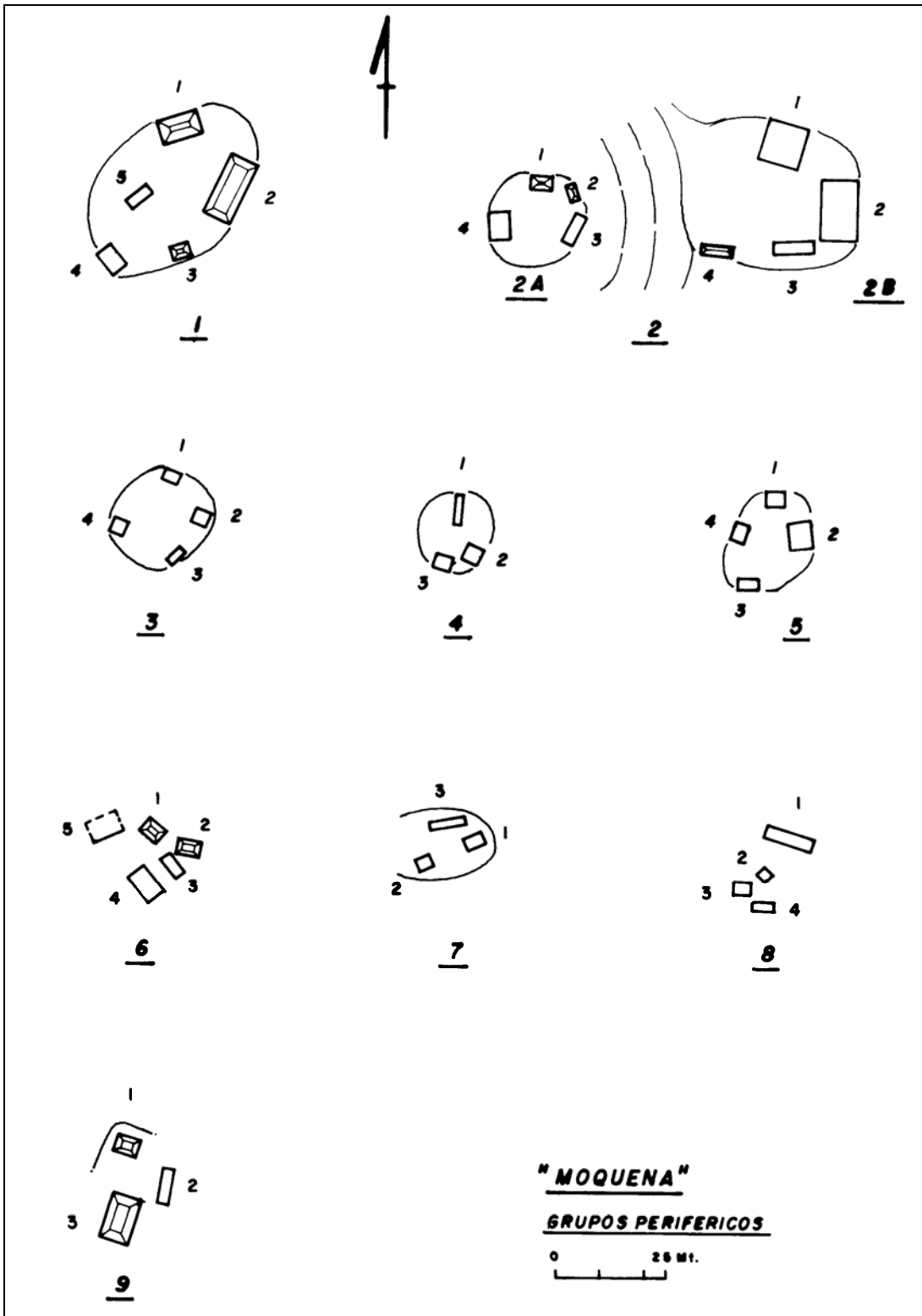


Figura 4

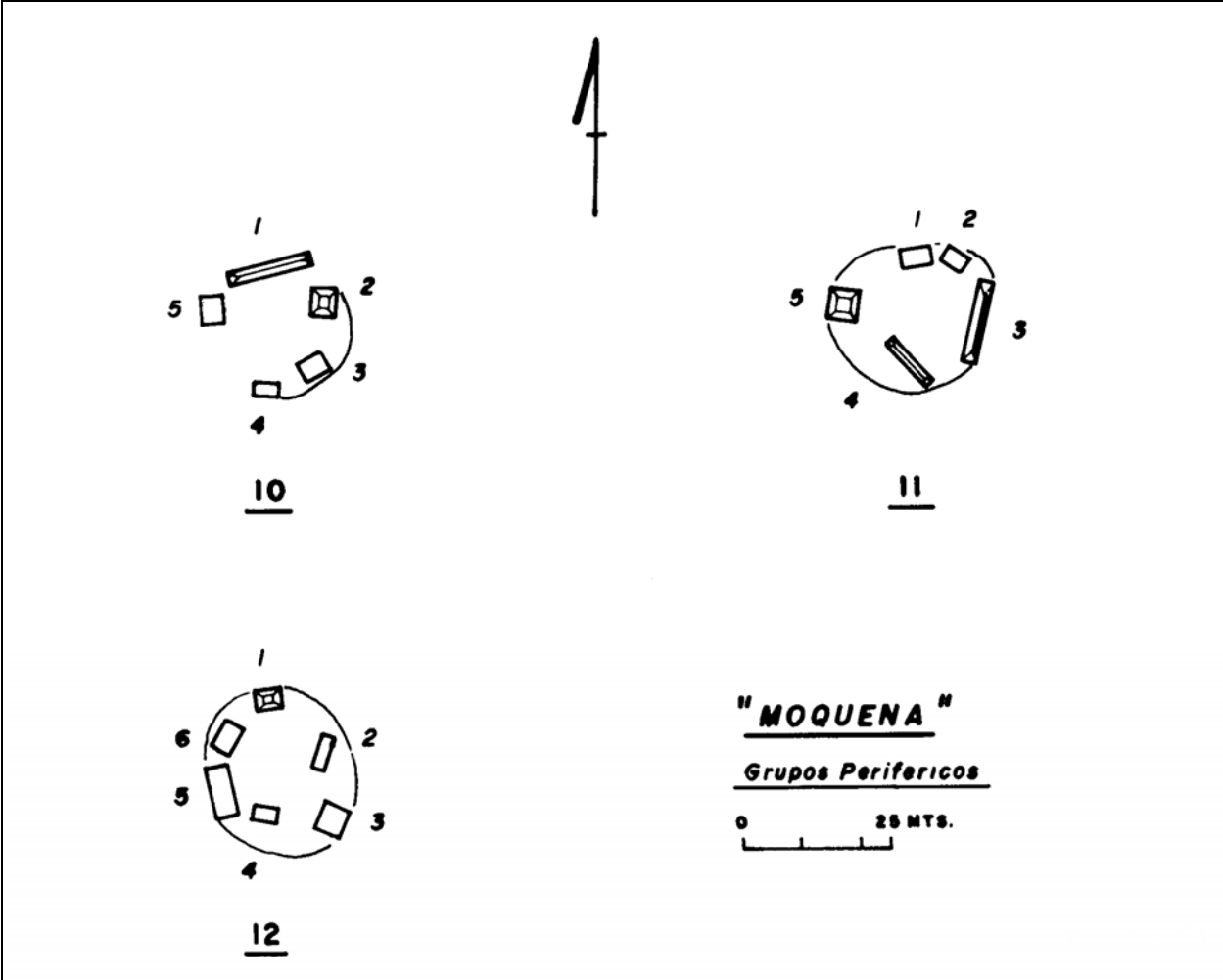


Figura 5

## APÉNDICE 1

### CLAVES UTILIZADAS EN SÍNTESIS DE INFORMACIÓN DE RECONOCIMIENTOS

- Columna 1 : Grupo  
PE : Plaza Este  
PO : Plaza Oeste  
PS : Plaza Sureste
- Columna 2 : Montículo
- Columna 3 : Posición del montículo  
N : norte  
E : este  
S : sur  
O : oeste
- Columna 4 : Altura del montículo
- Columna 5 : Tipo de depredación  
P : pozo  
C : central  
P : posterior  
HN : hombrera norte  
N : norte  
S : sur  
TUN : túnel  
T : trinchera  
L : lateral  
F : frontal  
HS : hombrera sur  
E : este  
O : oeste
- Columna 6 : Largo de la depredación
- Columna 7 : Ancho de la depredación
- Columna 8 : Profundidad de la depredación
- Columna 9 : Estructura importante en el grupo  
\* : estructura principal
- Columna 10: Patrón de plaza  
N : norte  
E : este  
S : sur  
O : oeste  
C : cerrado  
a : abierto  
CRP : Conjunto de tipo Grupo E  
JP : Juego de Pelota
- Columna 11: Recinto funerario  
T : recinto funerario

## SÍNTESIS GRUPOS MOQUENA

### MOQUENA CENTRAL

A	01	N	6.40					*	NC
	02	E	5.75	TL	2.50	1.70	0.90	*	
				PC	0.90	0.90	1.60		
	03	SE	1.50	PC	1.00	1.00	1.00		
	04	S	2.65	TC	5.80	1.50	2.50		
	05	SO	2.50	PC	0.50	0.50	0.70		
	06	O	2.90						
07	E	2.70	TC	3.60	1.20	0.60			
B	01	N	3.60	TC	4.00	2.00	1.50		CCA
	02	E	5.30	TC	4.00	1.50	1.50	*	
				PL	1.00	1.00	0.80		
	03	S	2.50						
	04	O	5.30	TC	6.00	1.80	1.40	*	
05	NO	1.70	TC	3.00	1.30	0.80			
C	01	O	1.15					*	IND
	02	S	0.60						
D	01	NE	0.40						EC
	02	E	1.80					*	
	03	S	0.40						
	04	O	0.80						
	05	NO	0.50						
E	01	O	1.60	TC	7.00	1.55	0.85		EaN
				TLE	2.60	1.00	0.75		
	02	E	4.40	TC	5.20	1.20	0.80	*	
03	S	1.30	TC	3.00	1.10	1.80			
F	01	N	0.70						OC
	02	E	0.40						
	03	S	0.40						
	04	O	1.00					*	

### MOQUENA PERIFÉRICO

01	01	N	2.00	TL	3.40	1.40	0.70	*	NC
	02	E	1.70	PC	1.50	1.50	1.10		
	03	S	1.00	PC	1.50	1.60	1.00		
	04	SO	0.80						
	05	O	0.90						
02A	01	N	1.60	TC	3.00	0.90	0.70	*	NC
	02	E	1.40						

	03	SE	0.55							
	04	S	0.70							
02B	01	N	0.60	TC	2.20	1.40	1.40		OC	T
	02	E	0.50	TC	1.50	0.90	0.80			
	03	SE	0.40	TC	1.40	1.00	0.80			T
				TL	2.00	1.20	1.20			
	04	O	1.00	TC	1.50	1.00	0.50	*		
				TL	2.60	0.60	0.60			
03	01	N	0.30	PC	1.00	1.00	0.90		EC	
	02	E	0.45						*	
	03	S	0.30							
	04	O	0.20							
04	01	N	0.40							EaO
	02	E	0.70						*	
	03	S	0.70							
05	01	N	0.40							EC
	02	E	0.70						*	
	03	S	0.50							
	04	O	0.40							
06	01	N	1.20	PC	2.00	1.90	1.30	*		NC
	02	E	1.00	TC	2.80	1.30	1.10			
	03	SE	0.20							
	04	S	0.30							
	05	O	0.30							
07	01	E	0.50	TC	2.85	0.70	0.90	*		EaS
	02	O	0.45							
	03	N	0.20							
08	01	N	0.40							SaO
	02	E	0.60							
	03	S	0.70						*	
	04	SE	0.60							
09	01	N	1.00	TC	3.00	2.10	1.40			SaO
	02	E	0.60							
	03	S	1.70	TC	4.00	2.00	2.40	*		
10	01	N	1.45						*	NC
	02	E	1.00	TC	4.10	2.40	1.40			
	03	SE	0.60							
	04	S	0.60	TC	2.00	1.30	1.00			
	05	O	0.50							
11	01	N	0.50							EC
	02	NE	0.80							
	03	E	1.70	TC	3.00	1.60	1.00	*		
	04	S	1.40	TL	3.00	1.10	0.90			
	05	O	1.30	TC	3.00	1.50	1.10			

12	01	N	1.15	TC	4.50	1.30	1.00	*	NC
	02	E	0.50						
	03	SE	0.70	PC	1.60	1.60	1.00		
	04	S	0.40						
	05	SO	0.60						
	06	O	0.50	PC	0.80	0.80	1.00		