

5

IXCOXOL

Sitio ubicado al extremo suroeste del valle de Dolores (Figura 1). Se encuentra en la finca Nocsos, en una reducida extensión del valle rodeada de cerros que le demarcan. Actualmente se encuentra cubierto de pastizal para ganadería. La carretera corta el sitio dejando la sección mayor al oeste de ella, mientras que al este solamente se encuentran grupos menores (Figura 2). Es interesante notar que varias elevaciones calizas o cerros no sostienen grupos arqueológicos, contrastando ello con Ixtontón e Ixcol; uno de estos alcanza 20 m de altura. En el área del sitio se encuentra un nacimiento de agua que parece surtir a un arroyo formal todo el año; este arroyo fluye hacia el oeste perteneciendo al sistema del Río Poخته. Área del sitio: 1.26 km²

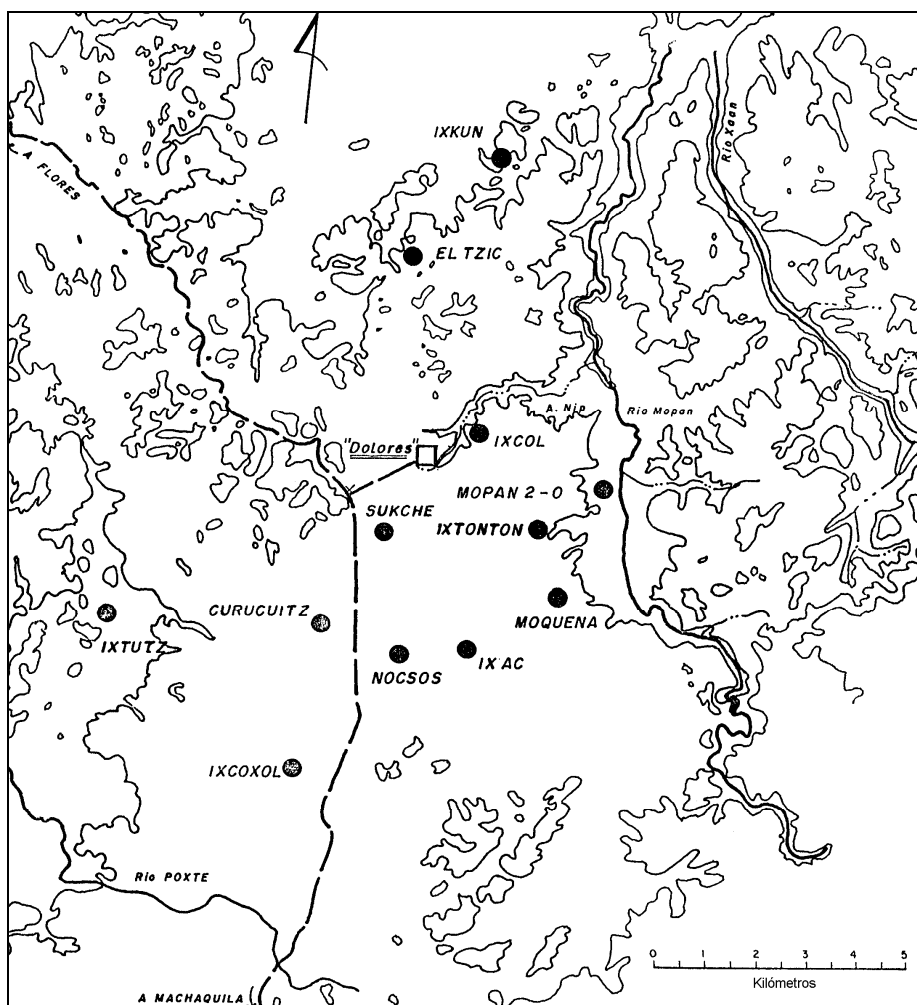


Figura 1

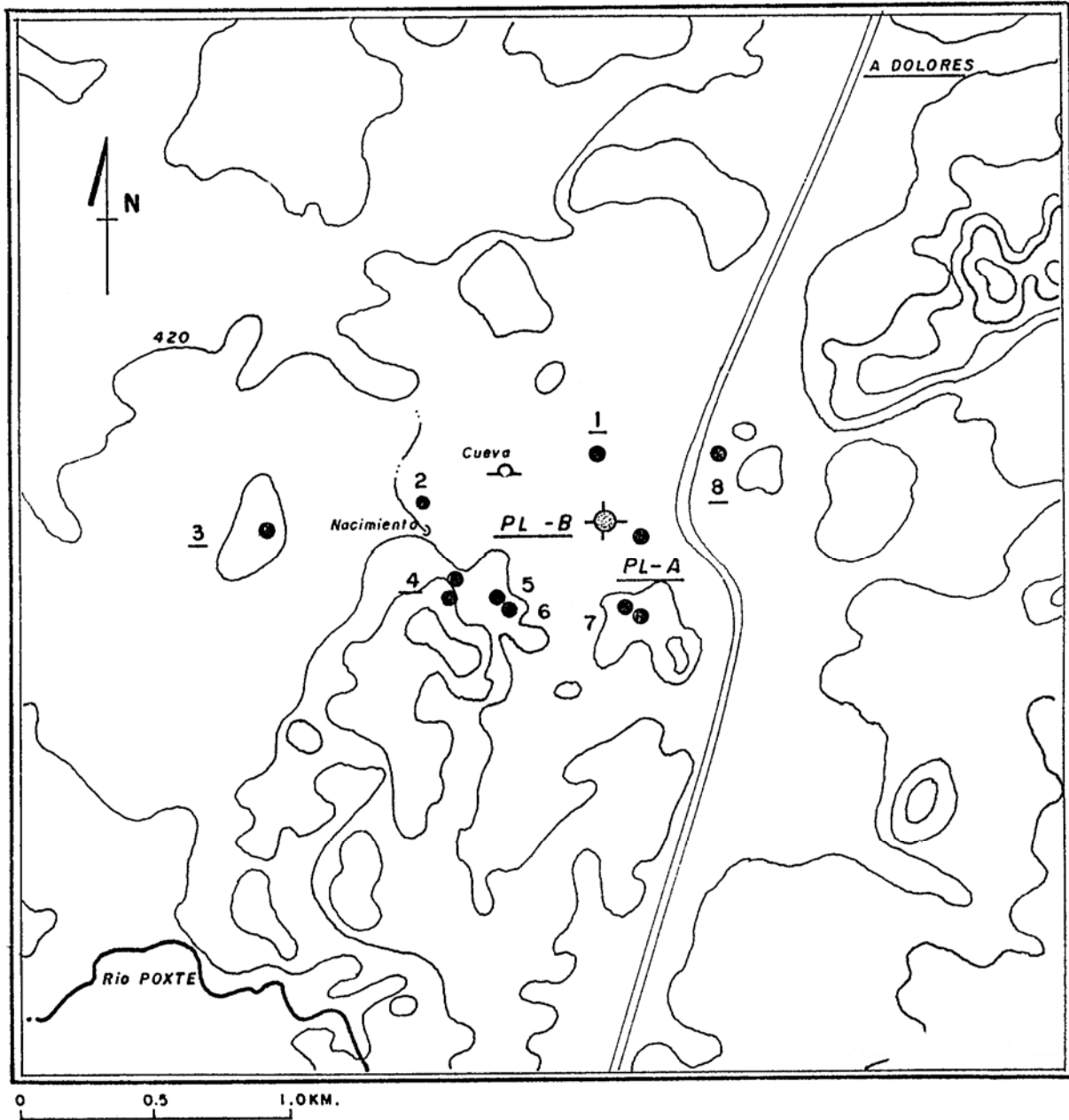


Figura 2

IXCOXOL CENTRAL

PLAZA A (Figura 3)

| | |
|---------------------|---|
| Ubicación: | en planicie |
| Estructuras: | 20 (7 principales) |
| Estructura mayor: | 4.50 m |
| Plataforma basal: | sí tiene |
| Dimensión de plaza: | 1000 m ² |
| Patrón de plaza: | Sur Cerrado |
| Recinto funerario: | 1; sureste (5.30 m largo este-oeste y 1.50 m ancho) |

Chultunes: 2; en el terreno natural al norte del grupo
Cronología: Preclásico Tardío, Clásico Tardío

Al centro de esta plaza se encuentran abundantes montículos menores los cuales pudieran ser indicio de actividades posteriores a la construcción del grupo en sí. En el relleno empleado para la elevación de la plataforma basal, predominó la piedra caliza quebrada suelta hasta 1.50 m profundidad y una capa de tierra oxidada con abundante piedra caliza pequeña que antecede a la roca natural.

PLAZA B (Figura 3)

Ubicación: en planicie
Estructuras: 8 (5 principales)
Estructura mayor: 3.50 m
Plataforma basal: sí tiene (1.50 m altura)
Dimensión de plaza: 835 m²
Patrón de plaza: Complejo de Conmemoración Astronómica
Cronología: indeterminada

Un pozo en la plaza indicó que la plataforma basal está construida mediante relleno de piedra quebrada grande y mediana y tierra suelta, hasta 0.90 m profundidad, en donde se encuentra la capa de barro oxidado que antecede a la roca natural. Un pequeño grupo adicional de tres montículos se encuentran al suroeste.

Hacia el oeste del Grupo B se encuentra una elevación caliza bien definida, de 6 m altura y 30 m por lado, la cual no sostiene grupo arqueológico. Existe una pequeña cueva que corre hacia el norte a salir al costado de dicha elevación, de 1.67 m largo, 1 m altura y 2.75 m profundidad.

IXCOXOL PERIFÉRICO

IXCOXOL 1 (Figura 4)

Sector del sitio: Norte
Ubicación: en planicie
Estructuras: 5
Estructura mayor: 1.00 m
Plataforma basal: no tiene
Dimensión de plaza: 600 m²
Patrón de plaza: Norte Cerrado
Cronología: Preclásico Tardío, Clásico Tardío

IXCOXOL 2 (Figura 4)

Sector del sitio: Oeste
Ubicación: sobre cerro natural (10 m altura)
Estructuras: 4
Estructura mayor: 1.80 m
Plataforma basal: no tiene
Dimensión de plaza: 360 m²
Patrón de plaza: Norte Abierto al Oeste
Cronología: indeterminada

IXCOXOL 3 (Figura 4)

Sector del sitio: Oeste
Ubicación: sobre cerro natural (4 m altura)
Estructuras: 8
Estructura mayor: 4.00 m

Plataforma basal: no tiene
Dimensión de plaza: 483 m²
Patrón de plaza: Sur Cerrado
Cronología: indeterminada

IXCOXOL 4 (Figura 4)

Sector del sitio: Oeste
Secciones: 2

Sección: A
Ubicación: sobre cerro natural
Estructuras: 5
Estructura mayor: 1.00 m
Plataforma basal: no tiene
Dimensión de plaza: 360 m²
Patrón de plaza: Sur Abierto al Oeste
Condición actual: no depredado
Terrazas: sí tiene
Cronología: indeterminada

Sección: B
Ubicación: sobre cerro natural
Estructuras: 5
Estructura mayor: 1.20 m
Plataforma basal: no tiene
Dimensión de plaza: 215 m²
Patrón de plaza: Norte Cerrado
Terrazas: sí tiene
Cronología: indeterminada

IXCOXOL 5 (Figura 4)

Sector del sitio: Oeste
Ubicación: sobre cerro natural
Estructuras: 4
Estructura mayor: 0.80 m
Plataforma basal: no tiene
Dimensión de plaza: 100 m²
Patrón de plaza: Norte Abierto al Oeste
Terrazas: sí tiene
Cronología: indeterminada

IXCOXOL 6 (Figura 4)

Sector del sitio: Sur
Ubicación: en ladera de cerro natural
Estructuras: 2
Estructura mayor: 1.00 m
Plataforma basal: no tiene
Dimensión de plaza: 105 m²
Patrón de plaza: Indeterminado
Cronología: indeterminada

IXCOXOL 7 (Figura 4)

| | |
|---------------------|--|
| Sector del sitio: | Sur |
| Ubicación: | en ladera de cerro natural, cercano a la carretera |
| Estructuras: | 2 |
| Estructura mayor: | 0.60 m |
| Plataforma basal: | no tiene |
| Dimensión de plaza: | 180 m ² |
| Patrón de plaza: | Indeterminado |
| Condición actual: | no depredado |
| Terrazas: | sí tiene |
| Cronología: | indeterminada |

IXCOXOL 8 (Figura 4)

| | |
|---------------------|--|
| Sector del sitio: | Este |
| Ubicación: | en planicie, al lado este de la carretera |
| Estructuras: | 6 |
| Estructura mayor: | 1.80 m; tiene plataforma frontal y un nivel superior marcado |
| Plataforma basal: | no tiene |
| Dimensión de plaza: | 1400 m ² |
| Patrón de plaza: | Oeste Cerrado |
| Cronología: | indeterminada |

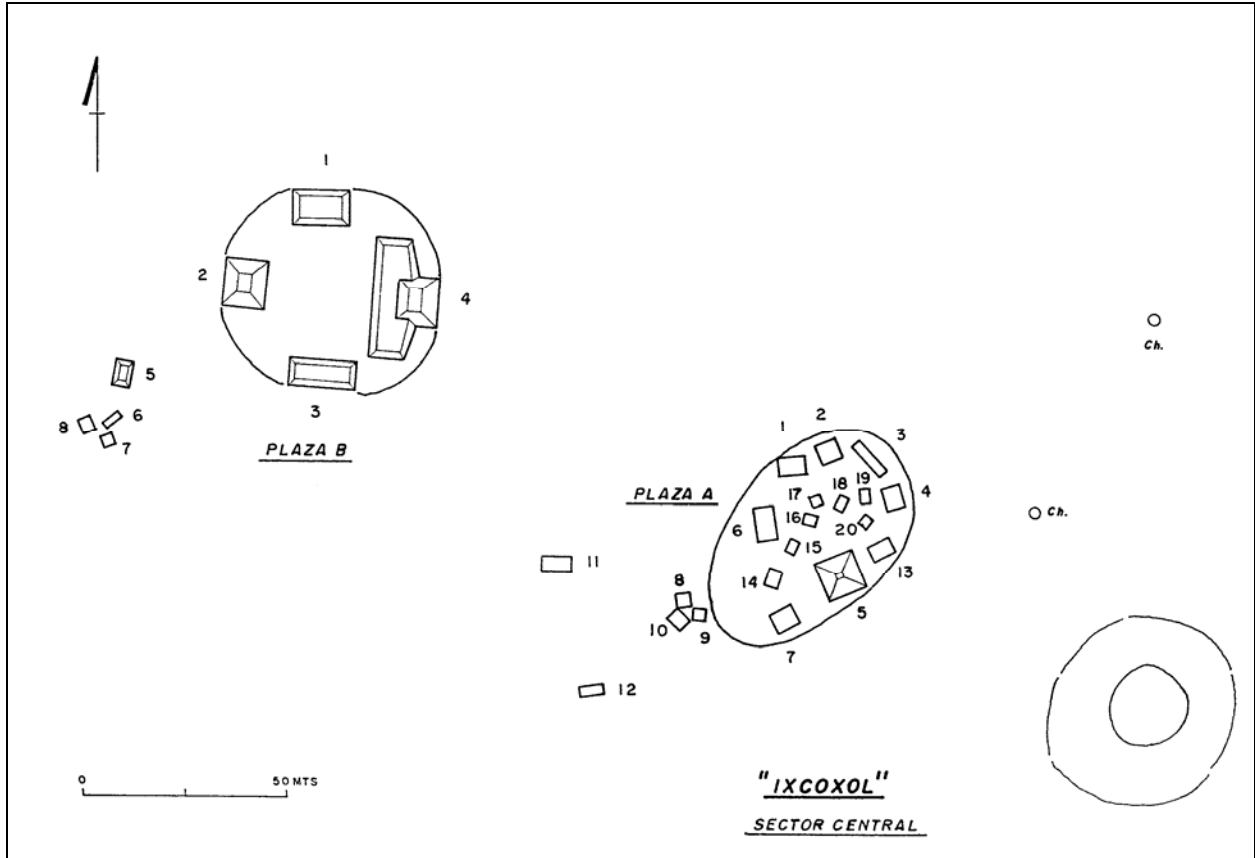


Figura 3

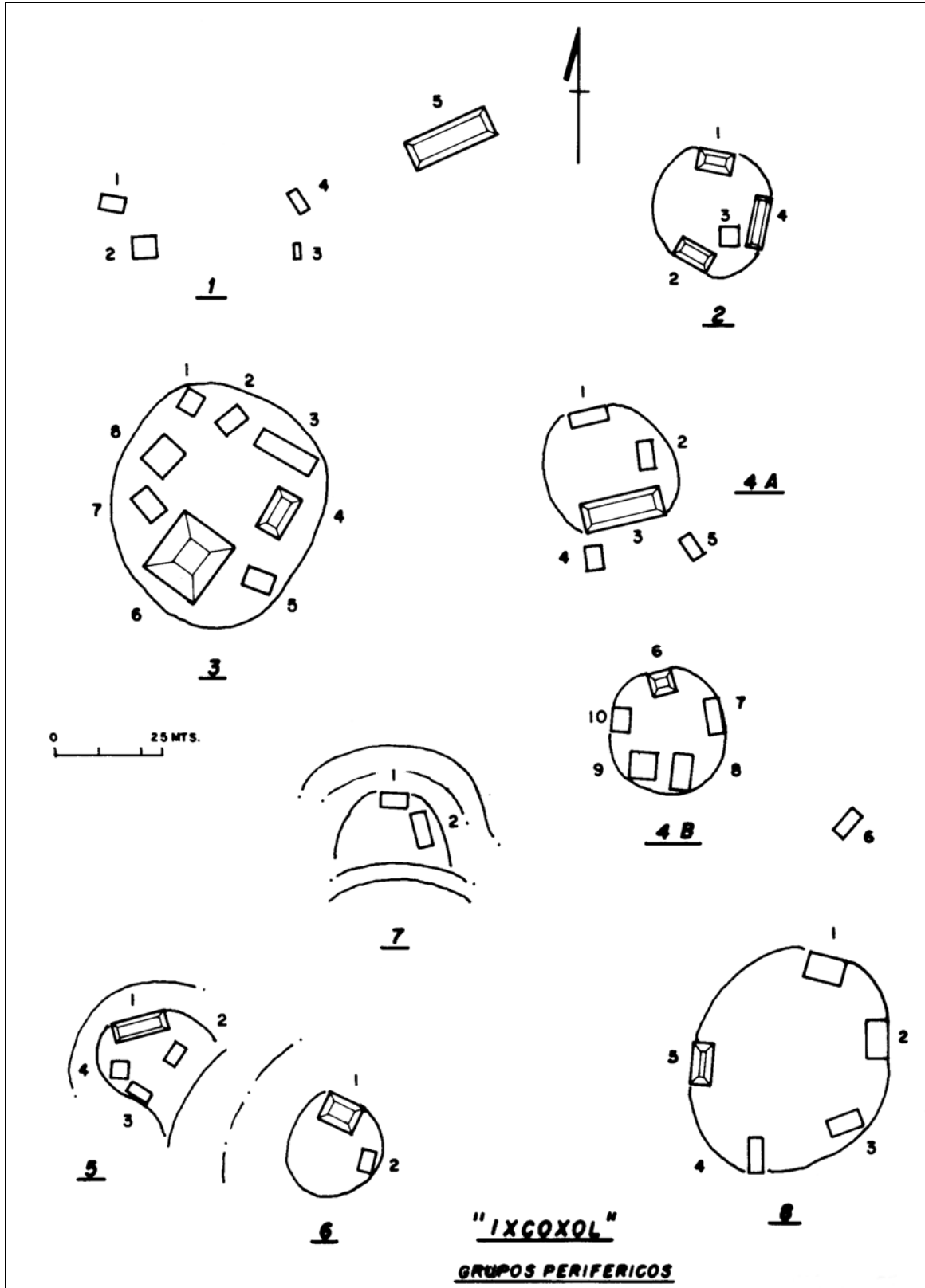


Figura 4

APÉNDICE 1

CLAVES UTILIZADAS EN SÍNTESIS DE INFORMACIÓN DE RECONOCIMIENTOS

| | | | |
|-------------|-----------------------------------|--------------------------------|-------------------|
| Columna 1 : | Grupo | PE : Plaza Este | |
| | | PO : Plaza Oeste | |
| | | PS : Plaza Sureste | |
| Columna 2 : | Montículo | | |
| Columna 3 : | Posición del montículo | | |
| | | N : norte | |
| | | E : este | |
| | | S : sur | |
| | | O : oeste | |
| Columna 4 : | Altura del montículo | | |
| Columna 5 : | Tipo de depredación | | |
| | | P : pozo | T : trinchera |
| | | C : central | L : lateral |
| | | P : posterior | F : frontal |
| | | HN : hombrera norte | HS : hombrera sur |
| | | N : norte | E : este |
| | | S : sur | O : oeste |
| | | TUN : túnel | |
| Columna 6 : | Largo de la depredación | | |
| Columna 7 : | Ancho de la depredación | | |
| Columna 8 : | Profundidad de la depredación | | |
| Columna 9 : | Estructura importante en el grupo | | |
| | | * : estructura principal | |
| Columna 10: | Patrón de plaza | | |
| | | N : norte | |
| | | E : este | |
| | | S : sur | |
| | | O : oeste | |
| | | C : cerrado | |
| | | a : abierto | |
| | | CRP : Conjunto de tipo Grupo E | |
| | | JP : Juego de Pelota | |
| Columna 11: | Recinto funerario | | |
| | | T : recinto funerario | |

SÍNTESIS GRUPOS IXCOXOL

IXCOXOL CENTRAL

| | | | | | | | | | |
|----|-----|------|------|-----|------|------|------|---|-----|
| A | 01 | NO | 0.80 | | | | | | SC |
| | 02 | NE | 0.80 | | | | | | |
| | 03 | NE | 0.60 | | | | | | |
| | 04 | E | 0.60 | | | | | | |
| | 05 | S | 4.50 | PC | 1.30 | 1.60 | 1.00 | * | |
| | | | | TP | 2.40 | 1.40 | 1.70 | | |
| | 06 | O | 1.00 | PC | 1.50 | 1.00 | 1.50 | | |
| | 07 | SO | 1.20 | | | | | | |
| | 08 | SO | 0.40 | | | | | | |
| | 09 | SO | 0.40 | | | | | | |
| | 10 | SO | 0.40 | | | | | | |
| | 11 | SO | 0.60 | | | | | | |
| | 12 | SO | 0.40 | | | | | | |
| | 13 | SE | 0.80 | TC | - | | | | T |
| | 14 | C | 0.30 | | | | | | |
| | 15 | C | 0.30 | | | | | | |
| | 16 | C | 0.30 | | | | | | |
| | 17 | C | 0.30 | | | | | | |
| | 18 | C | 0.30 | | | | | | |
| | 19 | C | 0.30 | | | | | | |
| 20 | C | 0.30 | | | | | | | |
| | CH1 | E | | | 0.45 | 0.45 | 1.15 | | |
| | CH2 | NE | | | 0.50 | 0.50 | 0.60 | | |
| B | 01 | N | 1.50 | | | | | | CRP |
| | 02 | O | 3.50 | TN | 3.00 | 2.00 | 1.00 | * | |
| | | | | PC | 1.00 | 0.70 | 0.70 | | |
| | 03 | S | 1.00 | | | | | | |
| | 04 | E | 3.50 | TF | 3.00 | 2.00 | 1.00 | * | |
| | | | | TLC | 2.00 | 1.40 | 1.50 | | |
| | | | | TLS | 2.00 | 1.50 | 1.00 | | |
| | 05 | SO | 1.00 | TC | 3.00 | 2.00 | 1.10 | | |
| 06 | N | 0.40 | | | | | | | |
| 07 | S | 0.40 | | | | | | | |
| 08 | O | 0.40 | | | | | | | |

IXCOXOL PERIFÉRICO

| | | | | | | | | | |
|----|----|------|------|----|------|------|------|---|-----|
| 1 | 01 | NO | 1.00 | PC | 1.50 | 1.50 | 0.60 | * | NC |
| | 02 | O | 0.60 | | | | | | |
| | 03 | SE | 0.40 | | | | | | |
| | 04 | E | 0.60 | | | | | | |
| | 05 | E | 1.00 | | | | | * | |
| 2 | 01 | N | 1.80 | PC | 2.00 | 1.50 | 1.00 | * | NaO |
| | 02 | S | 1.50 | TC | 2.50 | 1.50 | 0.90 | | |
| | | | | TC | 3.00 | 2.00 | 0.70 | | |
| | 03 | C | 0.80 | PC | 2.00 | 1.40 | 0.50 | | |
| 04 | E | 1.50 | | | | | | | |

| | | | | | | | | | | |
|----|----|------|------|-----|-------|------|------|---|--|-----|
| 3 | 01 | NO | 0.60 | | | | | | | SC |
| | 02 | N | 0.80 | | | | | | | |
| | 03 | NE | 0.80 | TC | 2.50 | 0.70 | 0.50 | | | |
| | 04 | E | 1.50 | TC | 3.00 | 1.90 | 1.70 | | | |
| | 05 | SE | 0.60 | TC | 2.00 | 0.75 | 0.60 | | | |
| | 06 | S | 4.00 | TC | 14.00 | 4.40 | 2.80 | * | | |
| | 07 | SO | 0.80 | TC | 1.70 | 1.00 | 0.70 | | | |
| | 08 | O | 0.80 | | | | | | | |
| 4A | 01 | N | 0.80 | | | | | | | SaO |
| | 02 | E | 0.60 | | | | | | | |
| | 03 | S | 1.00 | | | | | * | | |
| | 04 | O | 0.60 | | | | | | | |
| | 05 | E | 0.60 | | | | | | | |
| 4B | 06 | N | 1.20 | PL | 3.00 | 1.50 | 0.80 | * | | NC |
| | 07 | E | 0.60 | | | | | | | |
| | 08 | S | 0.60 | | | | | | | |
| | 09 | S | 0.60 | PC | 1.20 | 0.80 | 0.60 | | | |
| | 10 | O | 0.60 | | | | | | | |
| 5 | 01 | N | 0.80 | PC | 2.50 | 2.00 | 1.40 | * | | NaO |
| | 02 | E | 0.40 | PC | 2.00 | 2.00 | 1.00 | | | |
| | 03 | S | 0.40 | | | | | | | |
| | 04 | SO | 0.60 | | | | | | | |
| 6 | 01 | N | 1.00 | TP | 5.00 | 1.50 | 1.20 | * | | IND |
| | | | | TLO | 5.00 | 1.20 | 1.60 | | | |
| 02 | E | 0.60 | | | | | | | | |
| 7 | 01 | N | 0.60 | | | | | * | | IND |
| | 02 | E | 0.60 | | | | | | | |
| 8 | 01 | N | 0.60 | | | | | | | OC |
| | 02 | NE | 0.60 | | | | | | | |
| | 03 | SE | 0.60 | | | | | | | |
| | 04 | S | 0.40 | | | | | | | |
| | 05 | O | 1.80 | PL | 1.00 | 0.70 | 0.60 | * | | |
| | 06 | N | 0.80 | | | | | | | |