

Laporte, Juan Pedro, Jorge E. Chocón, Lilian A. Corzo, Jaime Castellanos, Luis Salazar y Gabriela Santos
2001 Exploraciones en Calzada Mopan, Dolores: Una revisión de grupos dispuestos sobre las terrazas fluviales.
En *Reporte 15, Atlas Arqueológico de Guatemala*, pp.203-216. Instituto de Antropología e Historia,
Guatemala.

15

EXPLORACIONES EN CALZADA MOPAN, DOLORES: UNA REVISIÓN DE GRUPOS DISPUESTOS SOBRE LAS TERRAZAS FLUVIALES

*Juan Pedro Laporte
Jorge E. Chocón
Lilian A. Corzo
Jaime Castellanos
Luis Salazar
Gabriela Santos*

Tres terrazas se desarrollan en cada una de las riberas del medio río Mopan. Son las tierras más fértiles en esta zona con una buena producción agrícola. Dado que la terraza inferior está más sujeta a inundaciones periódicas, sobre ellas existe un menor intento de disponer grupos de habitación, pero a medida que las terrazas suben de nivel los aspectos residenciales se tornan más usuales. Se anota un desnivel de entre 15 y 18 m en una distancia de 200 a 300 m.

Desde el levantamiento original efectuado en Calzada Mopan, esta zona fue incluida con gran detalle (Figuras 1 y 2). Sin embargo, dentro de la sección sur del sitio fue determinada una zona en donde la cercanía entre los distintos grupos hizo confusa la determinación de las unidades de habitación. Estos grupos se encuentran cercanos a algunos núcleos más importantes al considerar tanto sus características arquitectónicas como la disposición del asentamiento. Estos son el Grupo 71 y el Grupo 132, ambos explorados y reportados en este mismo volumen.

Debido a la relación que los sectores de habitación pudieron tener con estos grupos mayores se consideró necesario proceder a levantar nuevamente un amplio sector y anotar la relación de los grupos con las tres terrazas fluviales. Este trabajo se llevó a cabo en diciembre de 1999, con la participación de tres practicantes de campo: Jaime Castellanos, Luis Salazar y Mynor Silvestre. También fueron explorados dos grupos situados sobre las terrazas, uno sobre la segunda terraza y el otro sobre la tercera. Posteriormente, una revisión general de esta actividad fue realizada por Lilian A. Corzo en agosto del 2000 y finalmente, en agosto del 2001 por Jorge E. Chocón.

Se procedió a realizar un nuevo levantamiento de las tres terrazas y la vega del río Mopan, en una franja de 750 m de ancho y un largo variable marcado por la presencia de la calle que conduce de Calzada Mopan hacia La Cochera por un lado, y por el río Mopan por el otro. Fueron levantados 36 grupos arqueológicos en estas franjas, así como otros 18 grupos en el sector de terreno que une a esta sección con partes de vivienda de la población de Calzada Mopan.

En cada una de estas franjas el trabajo fue similar, dado que se colocaron puntos fijos cada 50 m (11 secciones). Se hicieron dos nivelaciones a lo largo del terreno, la primera en el eje central del mismo y la segunda en uno de los extremos. En cuanto a las nivelaciones transversales se hicieron en cada una de las estaciones fijas, aunque en las cinco iniciales que corresponden al terreno plano de la primera de las terrazas no fueron individualizadas (Figuras 3 a 5).

EXPLORACIÓN DE DOS GRUPOS DISPUESTOS SOBRE TERRAZAS FLUVIALES

GRUPO 133

Se trata del conjunto de montículos más cercano al Grupo 71 y al Grupo 132, ubicado sobre la terraza superior. Fue explorado por Gabriela Santos en diciembre de 1999, pero no se cuenta con un informe completo que detalle estas actividades, por lo que éstas se describen con base a lo que se conoce mediante los lotes del material arqueológico.

Es un grupo compuesto por cuatro estructuras de tamaño menor ubicado directamente sobre el terreno natural, sobre la tercera terraza aluvial de la vega del río Mopan. La estructura principal es la que se encuentra en el lado norte del patio. Todas ellas son basamentos que sostienen posiblemente a banquetas superiores, aunque su estado de conservación no es el ideal. Las cuatro estructuras fueron objeto de exploración mediante calas de acercamiento hacia las esquinas y los muros en general, así como fueron perforados también pozos sobre la plataforma superior en los cuatro casos.

Aunque no se determinó en ellas la asociación funeraria colateral, sí existió un movimiento ofrendario con la introducción de escondites en las Estructuras Sur y Este (Escondites 62 y 63, respectivamente). Fue evidente una frenética actividad en el grupo según se desprende del abundante material que se encuentra en la superficie, así como también la segura asociación del grupo en cuanto a la participación en la producción de algunos artefactos de pedernal dada la relativa abundancia de núcleos, especialmente en la Estructura Este.

En este grupo resalta la presencia de tiosos de los distintos tipos que conforman a los grupos Altar y Tres Naciones de la clase Naranja Fino, siendo uno de los grupos en donde existe mayor presencia de este material exógeno y representativo de la actividad del Clásico Terminal.

Estructura Sur

Nomenclatura	Exploración	Resultado cronológico
37-1420-1	esquina suroeste	Clásico Terminal
37-1421-1	esquina noreste	Clásico Terminal
37-1421-2	esquina noreste, superficie	Clásico Terminal
37-1422-1	esquina noroeste	Clásico Terminal
37-1423-1	pozo sobre estructura	Clásico Terminal
37-1423-2	pozo, Escondite 62	Clásico Terminal
37-1423-3	pozo, bajo escondite	Clásico Terminal
37-1424-1	pozo frente a estructura	Clásico Tardío

El material involucrado en el escombro es relativamente abundante y dentro de él sobresale la presencia de ejemplares de la clase Naranja Fino, así como otros tipos poco usuales (Puluacax Sin Engobe, entre otros). Hay artefactos de piedra: 13 lascas de pedernal, un nódulo de pedernal, ocho núcleos de pedernal, dos fragmentos de manos de moler y un canto rodado de cuarzo.

También se reporta el hallazgo de un bloque de piedra de tipo mosaico que tiene el diseño de greca inclinada documentado en el vecino Grupo 132. Se le encontró sobre la superficie fuera de todo contexto (E-57).

El Escondite 62 consiste de dos cuencos del tipo Tinaja Rojo dispuestos en posición borde sobre borde (A-807 y 808). En su interior contuvo una concha bivalva, dos trozos pequeños cortados de piedra verde y una lasca de desecho de pedernal de color crema. El conjunto ofrendario estuvo dispuesto

directamente en el relleno de la estructura, asociado con el eje del basamento.

Estructura Este

Nomenclatura	Exploración	Resultado cronológico
37-1425-1	esquina suroeste, Basurero 27	Clásico Terminal
37-1426-1	esquina sureste, Basurero 27	Clásico Terminal
37-1427-1	pozo superior, Basurero 27	Clásico Terminal
37-1427-2	bajo el basurero	Preclásico Tardío, Clásico Terminal
37-1427-3	pozo, Escondite 63	Clásico Terminal

Se trata sin duda de la estructura de mayor actividad en el grupo. El basurero contiene abundante material y es relativamente frecuente la presencia de artefactos de piedra: 82 lascas de pedernal, 34 núcleos de pedernal, un tajador de pedernal, una lasca de obsidiana, dos fragmentos de piedra de moler de piedra arenisca, un fragmento de mano de moler de granito, un artefacto indeterminado de piedra arenisca y un canto rodado de cuarzo. También hubo un curioso artefacto que representa a un fragmento de mano de moler reutilizado como lasca. Se rescató además una vasija (A-806), fragmentada e incompleta, del tipo Infierno Negro: ND/ Con Estuco, que es un cuenco directo con huellas de soportes. Se obtuvo una muestra de 925 tiestos en la cual sobresalen los tipos usuales de este contexto del Clásico Terminal, acompañados por varios restos de antiguas vasijas de los grupos Altar y Tres Naciones.

El Escondite 63 consiste de 16 laminillas de talco que fueron depositadas en el relleno en forma coincidente con el eje de la estructura. No se encontraron dentro de ninguna vasija u otro tipo de contenedor, sino que directamente en el material del relleno.

Estructura Oeste

Nomenclatura	Exploración	Resultado cronológico
37-1428-1	esquina sureste	Clásico Terminal
37-1429-1	esquina suroeste	Clásico Terminal
37-1430-1	esquina noreste	Clásico Terminal
37-1431-1	esquina noreste, cuerpo 2	Clásico Terminal
37-1432-1	esquina sureste, cuerpo 2	Preclásico Tardío, Clásico Terminal
37-1433-1	esquina suroeste, cuerpo 2	Clásico Tardío
37-1434-1	pozo central	Preclásico Tardío, Clásico Terminal

Durante la exploración se evidenció la presencia de diez núcleos de pedernal, cuatro lascas de pedernal, un fragmento de cuchillo de pedernal, un artefacto de pedernal, un fragmento de mano de moler de granito y un fragmento de mano de moler de caliza. El material cerámico es abundante en el escombros general. Resalta la presencia de ejemplares de la categoría Naranja Fino.

Estructura Norte

Nomenclatura	Exploración	Resultado cronológico
37-1435-1	esquina suroeste	Clásico Terminal
37-1436-1	pozo central	Clásico Terminal
37-1436-2	pozo central, relleno	Preclásico Tardío, Clásico Terminal

37-1437-2	esquina noreste	Clásico Terminal
37-1438-1	esquina sureste	Clásico Terminal

El material es relativamente abundante dada la poca excavación efectuada en este montículo. Aunque escasos son notorios los varios tiestos de la categoría Naranja Fino. Hay varios artefactos de piedra asociados con este montículo, incluyendo en la sección superior: 13 lascas de pedernal, un nódulo de pedernal, un fragmento de piedra de moler de alguna roca ígnea vesicular.

GRUPO 143

Parte del sector noroeste del sitio y cercano al Grupo 71 y al Grupo 132, pero dispuesto sobre la terraza intermedia, es decir sobre la segunda. Fue explorado por Jaime Castellanos en diciembre de 1999. Es un grupo menor compuesto por solamente tres montículos, uno de ellos de dimensión apreciable. Resultó evidente durante su exploración que se orienta hacia el sur, aunque tiene una escalinata adicional hacia el oeste. Compuesta por dos cuerpos y una banqueta superior, es probable que tuviera alguna función específica en el campo administrativo o ritual, dado su tamaño y la reducida área superior; tiene 8.50 m de largo, 6.40 m de ancho, con una prolongación de 1.25 m de saliente y 4.80 m de largo. La escalinata ubicada al sur tiene una dimensión de 1.20 m de saliente y 3.50 m de largo. La altura de la estructura se estableció en 1.35 m. Fue construida con piedra caliza cortada de distintas dimensiones (Figuras 6 y 7). No presentó una función funeraria colateral, por lo que debió corresponder a funciones de carácter administrativo.

Estructura 58

Nomenclatura	Exploración	Resultado cronológico
37-1460-1	esquina noroeste	Clásico Terminal
37-1461-1	esquina suroeste	Clásico Terminal
37-1462-1	esquina noroeste	Clásico Terminal
37-1463-1	saliente lado oeste	Clásico Terminal
37-1464-1	pozo en patio, lado sur	Clásico Terminal
37-1464-2	pozo, relleno	Clásico Tardío
37-1465-1	pozo en plataforma superior	Clásico Terminal
37-1465-2	pozo, nivel 2	Clásico Tardío
37-1465-3	pozo, bajo piso	Clásico Terminal
37-1466-1	superficie	Clásico Terminal

Una piedra esculpida fue localizada en la superficie, la cual tal vez perteneció a alguna de las estructuras del Grupo 132, el cual presentó este tipo de decoración en sus muros (20 m de largo y 11 m de ancho).

El material cerámico recuperado en la exploración no fue abundante y representa a tipos diagnósticos del Clásico Terminal principalmente, todos ellos comunes en este contexto. El material del relleno de la estructura indica que su construcción corresponde al Clásico Tardío. En cuanto a artefactos de piedra es evidente que fue escaso y que no se trata de una estructura con fines de producción. Solamente se recuperó una serie de nueve lascas de pedernal distribuidas alrededor de la estructura. Algunos fragmentos de incensarios –solamente tres– completan esta colección de material.

CUADRO 1

SÍNTESIS DE MONTÍCULOS CALZADA MOPAN

1.	Número de grupo					
2.	Número de estructura					
3.	Posición de la estructura (según punto cardinal)					
4.	Altura de la estructura					
5.	Montículo principal (*)					
6.	Patrón de plaza:					
	NC	=	Norte Cerrado	EC	=	Este Cerrado
	SC	=	Sur Cerrado	OC	=	Oeste Cerrado
	NA	=	Norte Abierto	EA	=	Este Abierto
	SA	=	Sur Abierto	OA	=	Oeste Abierto
	MA	=	Montículo aislado	IA	=	Indeterminado abierto
	NA-E	=	Norte Abierto al Este	NA-O	=	Norte Abierto al Oeste
	NA-S	=	Norte Abierto al Sur	OA-S	=	Oeste Abierto al Sur
	SA-N	=	Sur Abierto al Norte	SA-O	=	Sur Abierto al Oeste
	EA-O	=	Este Abierto al Oeste	EA-S	=	Este Abierto al Sur
7.	Dimensión de patio en m ²					

1	2	3	4	5	6	7
----------	----------	----------	----------	----------	----------	----------

129	15	O	-	*	OC	120	
	A	N	-				
	B	E	-				
	C	S	-				
130	0	destruidos por camino a La Cochera					
	00						
	01	S	-				
	02	E	-				
131	13	N	-		EA-O	60	
	14	E	-	*			
	03	S	-				
132	04	N	-	*	NC	100	
	05	NE	-				
	06	S	-				
	07	E	-				
133	08	N	-		IA	150	
	09	S	-				
	10	SE	-				
	XX	(O)	-				
134	11	-	-		MA	-	
	12	-	-				
135	16	N	-	*	NC	150	
	17	E	-				
	18	SE	-				
	19	S	-				
	20	O	-				
	21	NO	-				
	22	O	-				
136	48	E	-	*	EA-O	50	

	49	S	-			
	50	N	-			
137	45	E	-		SA-N	60
	46	S	-	*		
	47	O	-			
138	40	N	-		OC	150
	41	E	-			
	42	S	-			
	43	O	-	*		
	44	NE	-			
139	36	E	-	*	EC	150
	37	S	-			
	38	O	-			
	39	N	-			
140	32	SO	-		SA-N	200
	33	NO	-			
	34	S	-	*		
	36	E	-			
141	29	S	-		EA-O	300
	30	N	-			
	31	E	-	*		
142	23	O	-		SC	100
	24	N	-			
	25	S	-	*		
	26	N	-			
	27	E	-			
	28	SE	-			
143	53	N	-		EA-O	120
	57	S	-			
	58	E	-	*		
144	51	N	-		EA-O	120
	52	E	-	*		
	54	S	-			
	55	SO	-			
	56	SO	-			
145	63	O	-		IA	40
	64	N	-			
	--	E	destruido por tractor			
146	59	E	-	*	EA-O	100
	60	S	-			
	61	N	-			
147	1	E	0.20		SA	255
	2	E	0.10			
	3	S	0.30	*		
	4	N	0.10			
	5	E	0.10			
148	1	NE	0.45		OA	150
	2	E	1.05			
	3	S	0.50			
	4	O	1.40	*		
149	1	S	0.30	*	SA	60

	2	O	0.10			
	3	NE	0.20			
150	1	N	0.55	*	NA	72
	2	E	0.30			
151	1	S	0.50	*	SA	IND
	2	SE	0.30			
	3	SO	0.20			
152	1	N	0.35		SC	330
	2	E	0.45			
	3	SE	0.45			
	4		1.15	*		
	5	O	0.90			
153	1	N	0.25		SA	40
	2	S	0.40	*		
154	1	N	0.20		OA	78
	2	O	0.65	*		
155	1	E	2.30	*	EA	105
	2	S	2.00			
	3	O	0.60			
364	1	N	2.40	*	SC	510
	2	E	0.10			
	3	E	0.70			
	4	SE	0.40			
	5	S	2.10			
	6	O	0.75			
	7	SO	1.50			
365	1	N	1.35		SA	400
	2	E	1.00			
	3	SE	1.50	*		
	4	SE	0.30			
	5	SO	1.00			
	6	S	0.80			
366	1	N	2.10	*	NA	75
	2	S	0.60			
367	1	N	0.30		OC	150
	2	E	0.30			
	3	SE	0.30			
	4	O	0.70	*		
368	5	N	0.80	*	NA-E	150
	6	O	0.40			
	7	S	0.40			
369	8	E	0.30		OA-S	45
	9	N	0.60			
	10	O	0.60	*		
370	11	E	0.60		NC	450
	12	SE	0.40			
	13	S	0.40			
	14	N	0.80	*		
	15	NE	0.30			
	21	O	0.40			
	22	SO	0.40			

371	16	E	0.80	*	NA-S	400
	17	N	0.80			
	18	O	0.70			
372	19	E	0.70		OA	30
	20	O	0.80			
MA	23	-	1.00		MA	-
373	24	E	0.30	*	EA	100
	25	N	0.30			
374	26	E	0.40	*	NA-S	150
	27	N	0.40			
	28	O	0.40			
375	1	S	1.50	*	SA-N	300
	2	SO	0.50			
	3	O	0.20			
	4	NO	0.20			
	5	NE	1.00			
376	1	E	1.00	*	EA-S	300
	2	SO	0.50			
	3	O	0.20			
	4	N	0.50			
	5	NE	0.20			
377	1	N	1.50	*	NC	306
	2	E	0.50			
	3	S	1.00			
	4	O	0.50			
	5	NO	1.00			
378	1	O	1.00	*	OC	180
	2	N	0.20			
	3	E	0.50			
	4	S	0.50			
379	1	S	1.00	*	SC	120
	2	O	0.20			
	3	N	0.50			
	4	E	0.20			
380	1	N	1.50	*	NC	75
	2	E	1.0			
	3	S	0.5			
	4	O	1.0			
381	1	N	1.00	*	NA	25
	2	S	0.50			
382	1	E	0.50	*	EA	30
	2	S	0.50			
383	1	E	1.50	*	EC	150
	2	S	1.00			
	3	S	1.00			
	4	O	0.50			
	5	N	1.00			
384	1	S	1.00	*	SA-O	90
	2	S	0.50			
	3	E	1.00			

	4	N	0.2			
385	1	N	1.00	*	NC	96
	2	E	0.50			
	3	S	0.50			
	4	O	0.20			
386	1	N	1.00	*	NA-O	100
	2	E	1.00			
	3	S	0.50			
	4	SO	0.50			
387	1	O	1.00	*	OA-S	76
	2	N	0.50			
	3	E	0.50			
388	1	N	1.00	*	NA	88
	2	S	1.00			
389	1	N	0.50	*	NA	25
	2	S	0.20			
390	1	S	1.00	*	SA	36
	2	O	0.50			
MA	1	IND	0.50	*	MA	IND
MA	1	IND	0.50	*	MA	IND

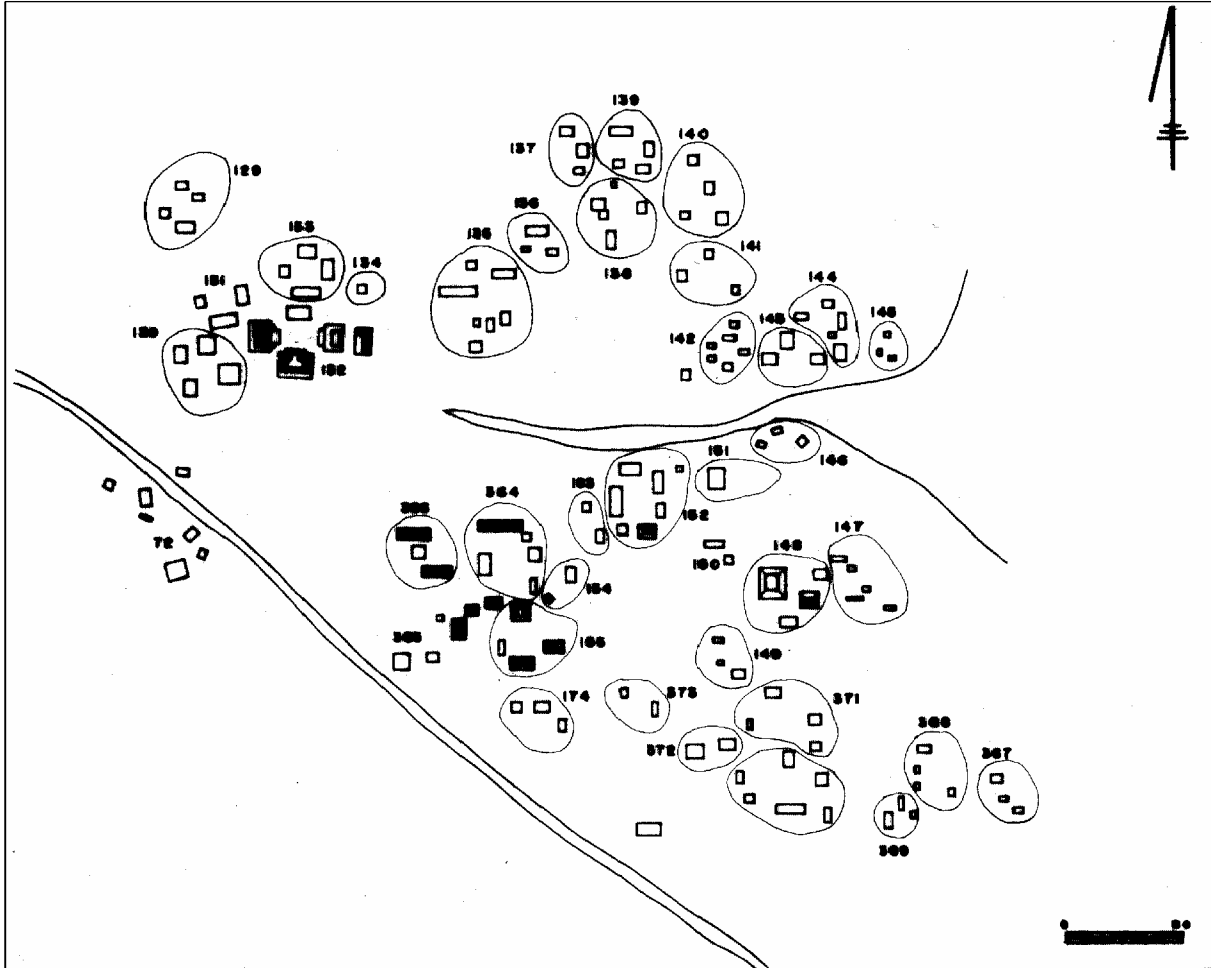


Figura 1 Grupos dispuestos sobre las terrazas fluviales, sector norte

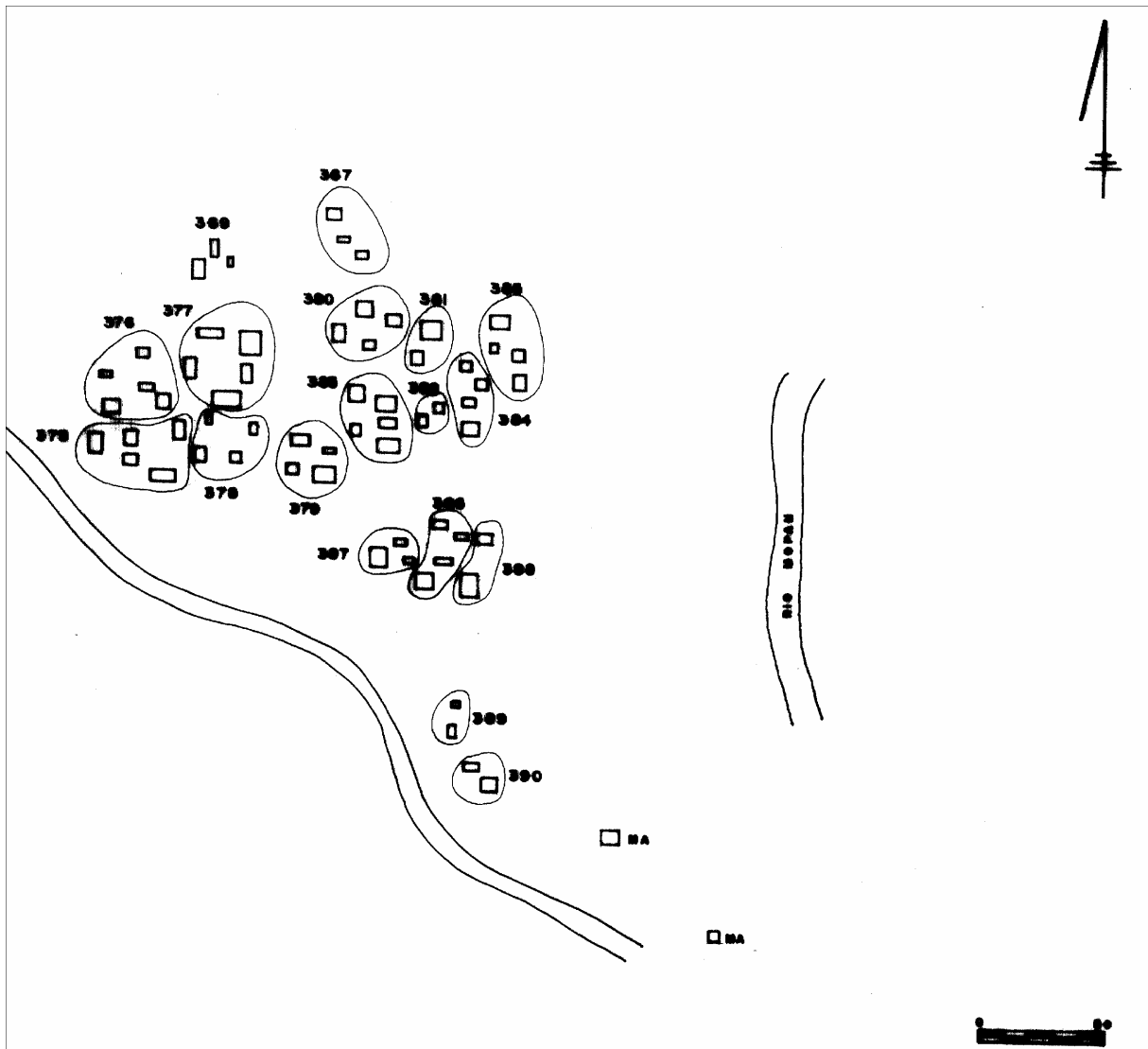


Figura 2 Grupos dispuestos sobre las terrazas fluviales, sector sur

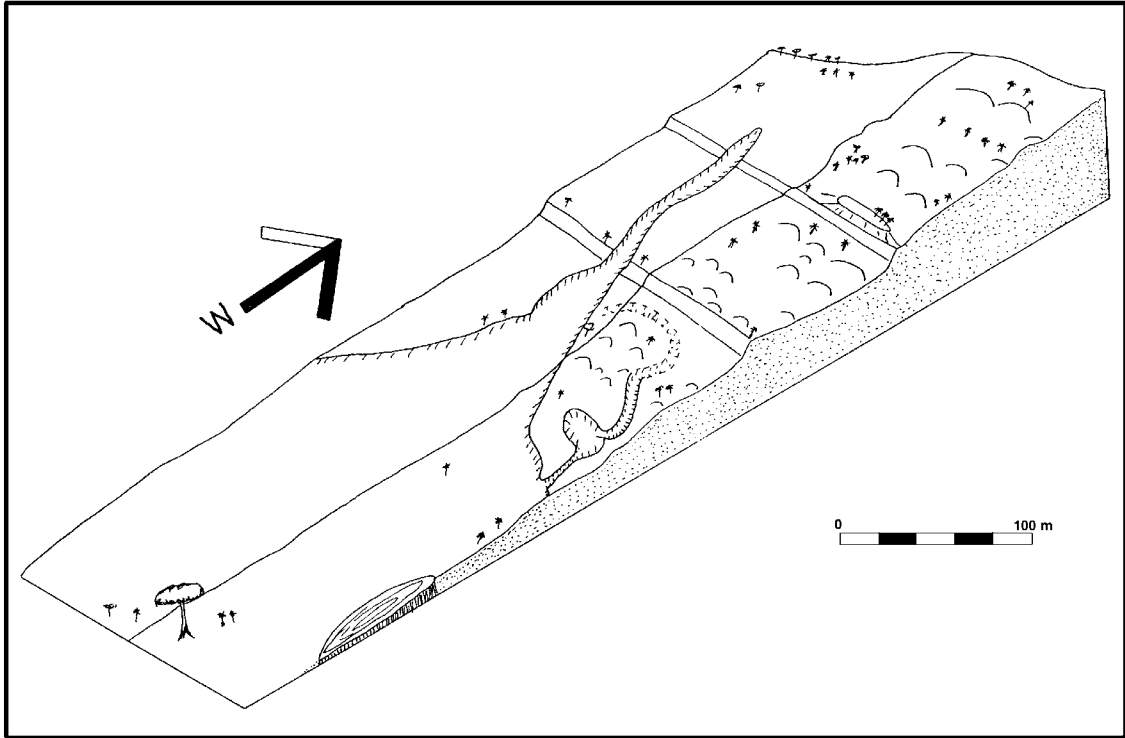


Figura 3 Aspecto de la Terraza Inferior en uno de los sectores reconocidos

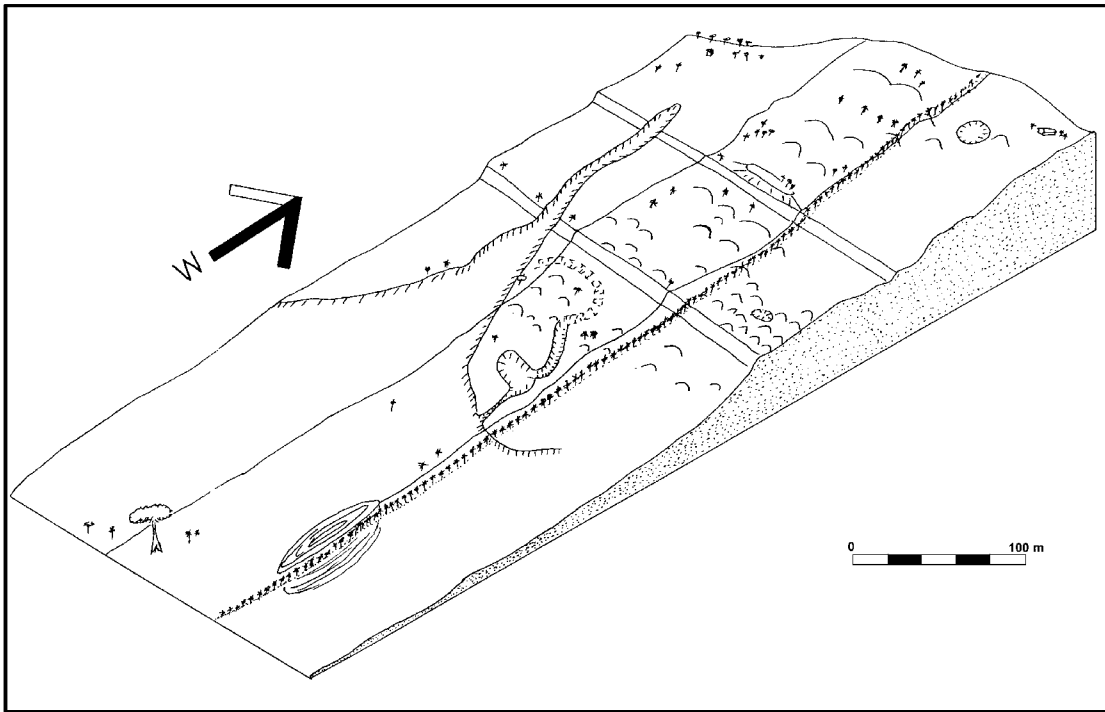


Figura 4 Aspecto de la Terraza Intermedia en uno de los sectores reconocidos

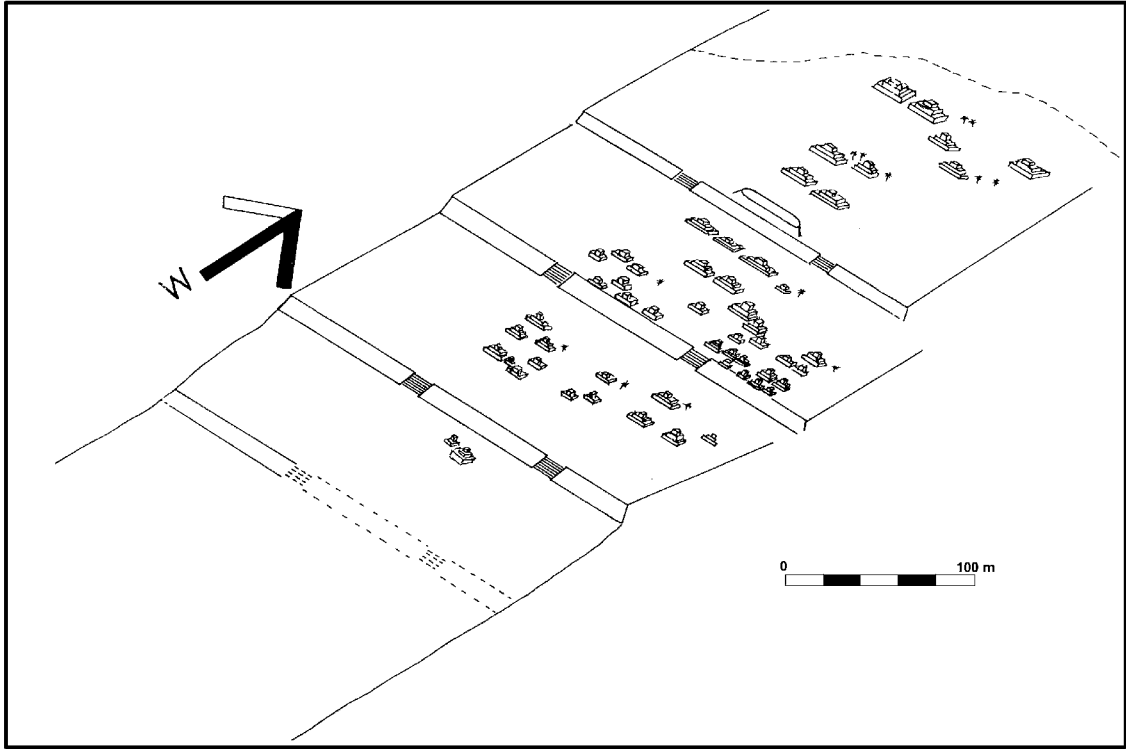


Figura 5 Aspecto de la Terraza Superior en uno de los sectores reconocidos

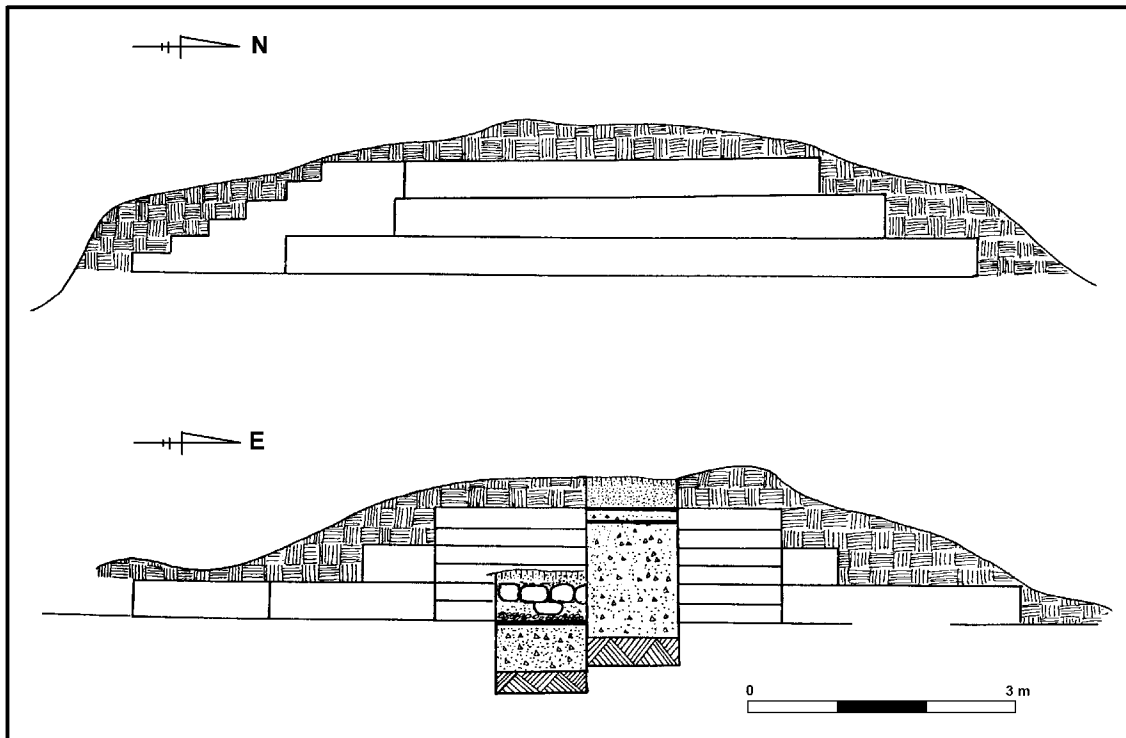


Figura 6 Excavación en el Grupo 143

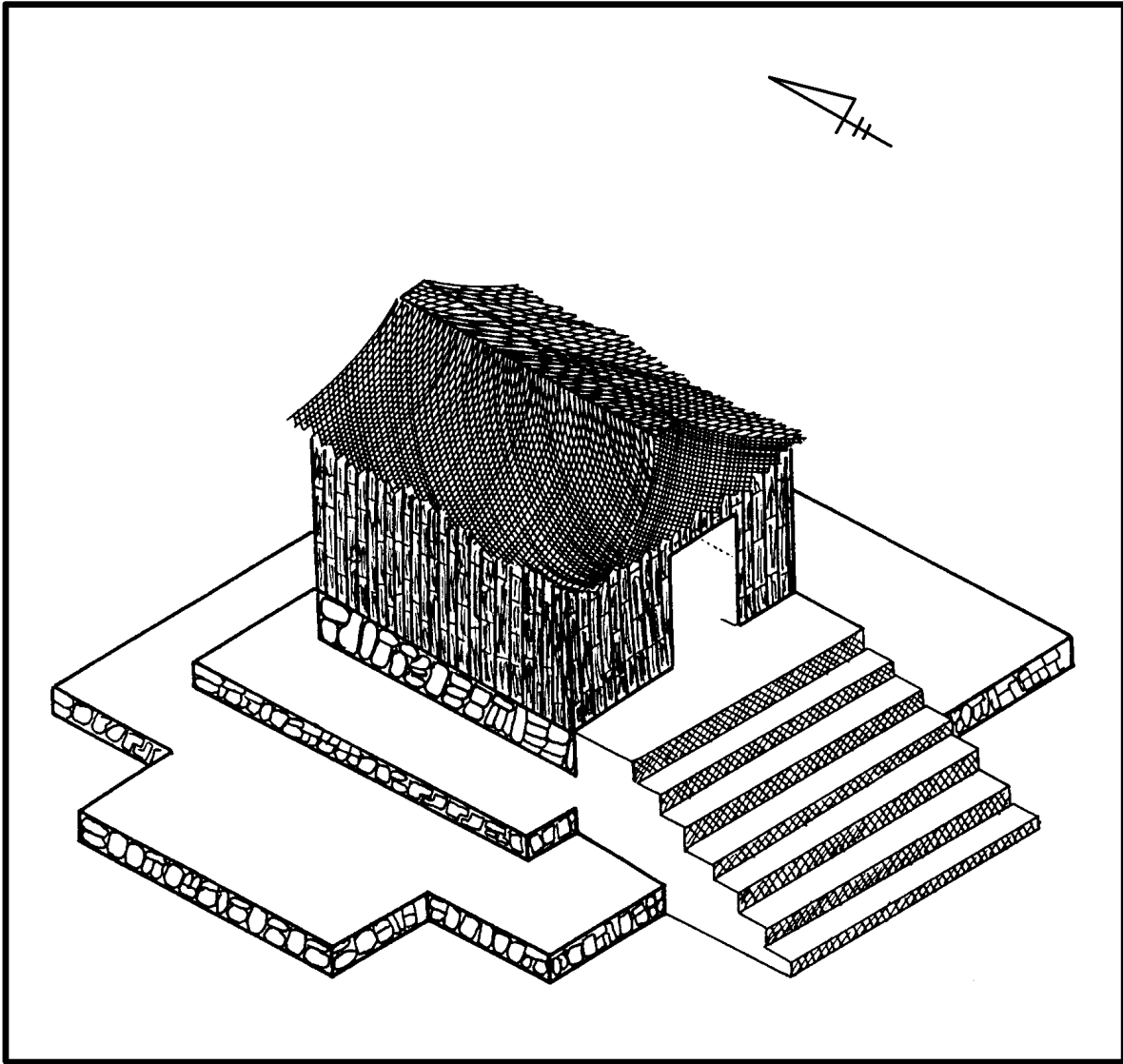


Figura 7 Excavación en el Grupo 143 (dibujo de J. Castellanos)