

Laporte, Juan Pedro, Jorge E. Chocón, Gustavo A. Amarra, Ana Lucía Arroyave, Brenda I. Castillo, Claudia Quintanilla, Liliana M. Rosales, Luis Enrique Salazar, Milton J. Sarg y Mynor Silvestre
2001 Exploraciones en Calzada Mopan, Dolores: El núcleo de grupos al noroeste de la Acrópolis. En *Reporte 15, Atlas Arqueológico de Guatemala*, pp.176-202. Instituto de Antropología e Historia, Guatemala.

14

EXPLORACIONES EN CALZADA MOPAN, DOLORES: EL NÚCLEO DE GRUPOS AL NOROESTE DE LA ACRÓPOLIS

*Juan Pedro Laporte
Jorge E. Chocón
Gustavo A. Amarra
Ana Lucía Arroyave
Brenda I. Castillo
Claudia Quintanilla
Liliana M. Rosales
Luis Enrique Salazar
Milton J. Sarg
Mynor Silvestre*

Un elevado número de grupos arqueológicos está ubicado en el sector noroeste del área central, cercanos al conjunto de grupos que se considera forman la Acrópolis de Calzada Mopan. Aunque en un principio su posición hacía presuponer que se trata de un núcleo de carácter habitacional, de alguna manera asociado con aquellos conjuntos mayores del área central que son de tipo administrativo y ritual, luego de su exploración fue claro que se trata de grupos mezclados en donde hay ejemplos directos de asentamiento de función habitacional con otros de relación tal vez administrativa. La presencia de arquitectura pública – alguna de ella con peculiar estilo decorativo– es un indicio de esta mezcla de funciones, en especial cuando estas plataformas civiles comparten el espacio con multitud de pequeños basamentos que fácilmente fueron elementos de habitación, fueran casas o anexos.

Los ocho grupos explorados son: 328-A, 332, 333, 334-A, 335, 336, 337 y 339-D (Figura 1).

GRUPO 328-A

La exploración de este grupo estuvo a cargo de Jorge E. Chocón en septiembre de 1999. Como resultado de la excavación realizada en el grupo designado se logran definir rasgos arquitectónicos de las Estructuras Norte y Este, los cuales definen al grupo de la siguiente manera.

ESTRUCTURA NORTE

Se define una estructura larga compuesta de dos cuerpos en su parte superior. Se encuentra depredada por lo que no se pudo definir la banqueta superior de la estructura. Las esquinas están en buen estado de conservación, formadas por una sola alineación de bloques canteados, los muros arrancan sobre la roca caliza, no presenta ninguna nivelación previa. Los bloques tienen una altura promedio de 20 cm.

ESTRUCTURA ESTE

Se define una estructura compuesta por dos cuerpos. Los muros se definen bien debido a que los bloques canteados se encuentran en su lugar original, a simple vista pareciera que fuera de similares condiciones a la Estructura Norte, con una escalinata saliente la cual no pudo ser determinada en aquella debido al alto grado de destrucción causada por los saqueos.

La plataforma superior fue parcialmente destruida por un saqueo iniciado desde la parte posterior, aunque sí fue posible definir el muro frontal de la misma. Se sigue este muro para definir las esquinas, con esta cala se determina una banqueta superior en forma de "U", rasgo que explica la amplitud de la plataforma superior hacia el frente de la estructura.

El material recuperado en las excavaciones es escaso y por ser de superficie se presenta en muy malas condiciones de conservación. Las formas predominantes son los platos trípodes de tipo incurvado e inflexionado, los cuales indican una clara temporalidad en el Clásico Terminal. La distribución de lotes de excavación es la siguiente:

Suboperación	Lote	Ubicación
a	1	esquina sureste de Estructura Norte
b	1	esquina suroeste de Estructura Norte
c	1	esquina noreste de Estructura Norte
d	1	esquina suroeste de Estructura Este
e	1	esquina noroeste de Estructura Este
f	1	esquina noreste de Estructura Este

GRUPO 332

La exploración estuvo a cargo de Liliana M. Rosales en diciembre de 1999. El Grupo 332 e parte de la sección oeste del conjunto de la Acrópolis, ocupando el extremo oeste de esta planicie. Se trata de un grupo dispuesto en la cima de un cerro que fue nivelado. Existen seis basamentos de baja altura, de las cuales es más importante la Estructura Este (Figura 2). El área útil del patio es de tamaño balanceado a la dimensión de las plataformas, con 360 m².

De las seis estructuras, fueron objeto de exploración cuatro de ellas, dejando sin analizar dos pequeños basamentos situados al noreste del patio. Las principales edificaciones ya habían sido objeto de depredación. Aunque no fue localizado ningún hallazgo de carácter ofrendario o funerario, el grupo fue importante en un nivel arquitectónico. La Estructura Este fue un basamento de planta rectangular cuya escalinata estuvo situada en su sección posterior (como también lo muestra la Estructura Oeste). En el sector frontal mostró un interesante sistema decorativo compuesto por una moldura y su respectiva entrecalle, con un panel que incluye piedras lisas cuadradas que alternan con sectores con tres columnillas. Este rasgo se encuentra en buen estado de conservación. A su vez, la Estructura Sur muestra aún los muros en la superficie, demostrando que se trata de una plataforma de planta rectangular con una amplia banqueta frontal.

ESTRUCTURA 3 (ESTE)

Es el basamento principal del grupo, define el lado este del patio. Es una estructura cuya función es eminentemente ritual si consideramos que cuenta con una escalinata posterior y no frontal, con el fin de acceder a una especie de estrado, así como también – y lo más evidente como rasgo especial – de contar con una fachada decorada. Este tipo de arquitectura es único por el momento, dado que incluye en una franja central del basamento a una serie de pequeñas columnas que semejan los denominados tamborcillos en sitios del norte de Yucatán. Esta sección decorada tiene 7 m de largo, compuesta por una entrecalle inferior que sostiene a estos paneles decorativos. Cada panel (entre 0.50 y 0.75 m de largo) consiste de tres columnillas separadas entre sí por tres piedras lisas. La sección central es más amplia y es lisa (2.40 m de largo). Los costados del basamento no se encuentran decorados y es complejo determinar el ancho que este basamento pudo tener por encontrarse adosados a él una serie de elementos que corresponden al descenso del cerro.

Nomenclatura	Exploración	Resultado cronológico
37-1380-1	esquina noreste	Clásico Tardío
37-1380-2	lado norte	Preclásico Tardío, Clásico Tardío
37-1380-3	esquina noreste general	Clásico Tardío
37-1381-1	esquina suroeste	Clásico Terminal
37-1381-2	lado sur	Clásico Tardío
37-1382-1	esquina sureste	Clásico Tardío
37-1382-2	lado frontal	Clásico Terminal, Postclásico
37-1383-3	lado frontal	Clásico Terminal
37-1384-1	esquina noroeste	Clásico Terminal
37-1385-1	lado posterior	Clásico Terminal
37-1386-1	pozo central, humus	Clásico Terminal, Postclásico
37-1386-2	pozo central, nivel 2	Clásico Temprano, Clásico Tardío
37-1386-3	pozo central, nivel 3	Clásico Tardío
37-1386-4	pozo central, nivel 4	Preclásico Tardío, Clásico Terminal
37-1386-5	pozo central, nivel 5	Clásico Tardío
37-1395-1	pozo frontal, nivel 1	Clásico Terminal
37-1395-2	pozo frontal, nivel 2	Preclásico Tardío, Clásico Tardío

Los materiales no son abundantes en esta exploración, pero indican claramente la etapa en que la plataforma decorada fue construida –y por ende el grupo en sí. Esta etapa es el Clásico Terminal. En los diversos rellenos existe ripio que incluye a tiestos anteriores desde el Preclásico Tardío hasta el Clásico Tardío. Varios fragmentos de incensarios fueron recolectados, lo cual incide más en la consideración ritual del basamento. Existe evidencia de una presencia durante el Postclásico. En un pozo en el patio al frente de la estructura se determina que existe un nivel de ocupación que corresponde al Clásico Tardío, aunque es probable que para entonces la Estructura 3 (Este) no existiera aún.

En cuanto a artefactos líticos fueron se recuperó cinco lascas de pedernal, un percutor de pedernal, un cuchillo de pedernal, dos fragmentos de navajas prismáticas de obsidiana, un artefacto de piedra caliza y un fragmento de mano de moler. Aunque no es una cantidad notable de ejemplares, pueden indicar algunas actividades relacionadas dentro del conjunto de estructuras.

ESTRUCTURA 4 (SUR)

Es el basamento que define el lado sur del patio. Se trata de una plataforma de planta rectangular, de 8 m de largo y 6 m de ancho, sobre la cual se encuentra una banqueta que indica un área útil de 5 m de largo y 2.50 m de ancho. Se puede observar aún el diseño de muros y banquetas sobre la superficie. Puede representar algún tipo de basamento de función residencial para este conjunto de estructuras.

Durante la exploración fueron hallados pocos materiales cerámicos y artefactos de piedra en los distintos acercamientos que se hicieron. Solamente un lote fue recuperado en la esquina noreste, cuyo material refiere una ocupación durante el Clásico Terminal, como era de esperarse. En este fueron recolectados dos fragmentos de navajas prismáticas de obsidiana gris.

ESTRUCTURA 5 (OESTE)

Esta estructura de planta rectangular define el lado oeste del patio. Mide 10 m de largo y 5 m de ancho. En su plataforma sostiene a una banqueta que da un área útil de 7 m de largo y 1.70 m de ancho. Podría tratarse de otro basamento con rasgos poco relacionados con aspectos residenciales, dado que su escalinata se encuentra en la sección posterior, con lo cual sigue la norma establecida en la

estructura principal del grupo, la 2 (Este). Este rasgo inclina la posición de la banqueta superior hacia el frente de la estructura, en vez de encontrarse de manera centrada.

Nomenclatura	Exploración	Resultado cronológico
37-1389-1	esquina noreste	Clásico Tardío
37-1390-1	lado suroeste	Clásico Tardío
37-1391-1	esquina suroeste, banqueta	Clásico Terminal
37-1392-1	esquina noreste, banqueta	Clásico Tardío
37-1393-1	sección frontal	Clásico Terminal
37-1394-1	pozo frontal, humus	Clásico Terminal
37-1396-1	esquina noroeste	Clásico Terminal

El material no es abundante pero indica que en la Estructura 5 la ocupación principal fue durante el Clásico Terminal. Es aparente que también fue construida para entonces, con lo cual sería un basamento contemporáneo a la Estructura 3 (Este).

ESTRUCTURA 6 (NOROESTE)

Se trata de un basamento de planta cuadrangular, de menor dimensión que los restantes del conjunto. Mide 5 m por lado y está formado por una sola hilada de piedra. Es un basamento que también fue habilitado durante el Clásico Terminal junto con los demás que conforman este grupo. El único artefacto de piedra asociado con la estructura fue un fragmento de piedra de moler de granito. Como en el caso de las demás plataformas, es probable que los aspectos de habitación presentes en el grupo correspondan solamente al último momento de ocupación, ya avanzado en Clásico Terminal o tal vez en el Postclásico.

Nomenclatura	Exploración	Resultado cronológico
37-1397-1	esquina suroeste	Clásico Tardío
37-1398-1	esquina noroeste	Clásico Tardío
37-1399-1	pozo central, humus	Clásico Terminal
37-1399-2	pozo central, relleno	Clásico Terminal
37-1399-3	pozo central, tierra gris	Clásico Tardío

GRUPO 333

La exploración estuvo a cargo de Claudia Quintanilla en diciembre de 1999. El Grupo 333 es parte del conjunto de grupos que se encuentran hacia el oeste de la Acrópolis. Se trata de un grupo dispuesto sobre un elevado cerro cuya cima se encuentra nivelada mediante el recorte de la roca. El área útil del patio es mayor de la usual para este tipo de grupo (260 m²). Consta de nueve estructuras, todas ellas de baja altura, compuestas por basamentos de una sola hilada, aunque algunas muestran un segundo cuerpo y banqueta superior (Figura 3).

Aunque es complejo conocer cuál es el basamento de mayor importancia, resalta que la Estructura Oeste (# 7) pudo no asociar alguna función de carácter habitacional. También la Estructura Noroeste (# 9) es un poco mayor en cuanto a altura que el resto de los basamentos aquí presentes. Las restantes estructuras son plataformas de un solo cuerpo con banqueta superior. Fueron exploradas seis de estas plataformas mediante calas de acercamiento, así como fue perforado un pozo en el área del patio. También fue determinada la presencia de los restos de algún altar de piedra caliza, tal vez de formato circular, frente a la Estructura Noroeste (# 9), un indicio de que pudo tratarse del basamento principal del grupo, al menos en la ocupación más tardía. Una asociación funeraria fue determinada en la Estructura Sureste (# 5) mediante un entierro directo sin ofrenda (Entierro 220).

Aunque se conocen por lo menos dos claras etapas constructivas, ambas debieron suceder durante el Clásico Tardío. Existe alguna evidencia de ocupación en el Clásico Terminal, pero en ninguna ocasión se conoció una ocupación del Postclásico.

ESTRUCTURA 1 (NORTE)

Es una plataforma de baja altura, con una planta que acerca a lo cuadrangular, con 5 m de largo y 4.40 m de ancho. Tiene un segundo cuerpo o banqueta superior de 3.50 m de largo y 2 m de ancho, es decir que sigue una planta rectangular. Por la presencia de un piso estucado bajo esta banqueta superior resulta evidente que se trata de una segunda etapa constructiva, de allí el cambio de énfasis en la planta. El material cerámico no fue abundante en esta exploración y se trata de tipos indicativos de actividades del Clásico Tardío solamente, en su mayoría utilitarios y algunos de servicio. Solamente una lasca de pedernal forma el utilaje lítico.

Nomenclatura	Exploración	Resultado cronológico
37-1372-1	esquina suroeste	Clásico Tardío
37-1373-1	esquina sureste	Clásico Tardío
37-1374-1	esquina noreste	Clásico Tardío
37-1375-1	esquina noreste, banqueta	-
37-1376-1	esquina sureste, banqueta	-
37-1377-1	esquina suroeste, banqueta	-
37-1533-1	pozo central, humus	Preclásico Tardío, Clásico Tardío
37-1333-2	pozo central, bajo el piso	Clásico Tardío

ESTRUCTURA 3 (ESTE)

Se trata de un basamento de tamaño menor, aunque ocupa una posición importante en el asentamiento al definir el lado este del patio. El basamento mide 3 m de largo y 2.40 m de ancho, con una banqueta superior que muestra un área útil de 2 m de largo y 1.20 m de ancho, es decir que se trata de formas que buscan la figura de tipo rectangular. Muy poco material fue recuperado en la exploración. Solamente sobre la superficie y en el relleno de la estructura fue definido material que indica una construcción en el Clásico Tardío. Es de los tipos mayoritarios del periodo. Solamente un artefacto de pedernal refiere a la lítica.

Nomenclatura	Exploración	Resultado cronológico
37-1538-1	esquina noroeste	-
37-1539-1	esquina suroeste	-
37-1560-1	esquina sureste	-
37-1561-1	esquina sureste, banqueta	-
37-1562-1	esquina suroeste, banqueta	-
37-1563-1	esquina noroeste, banqueta	-
37-1564-1	pozo central, humus	Clásico Tardío
37-1364-2	pozo central, relleno	Preclásico Tardío, Clásico Tardío

ESTRUCTURA 5 (SURESTE)

Su posición al sureste del patio parece indicar una construcción posterior al resto de las estructuras que limitan el patio en los puntos cardinales precisos. Se trata de un basamento de 4.70 m de largo y 3.50 m de ancho, el cual sostiene a una banqueta superior de 2.90 m de largo y 2.30 m de ancho. Fue importante la presencia en su interior de una inhumación –el Entierro 220– que contiene el

depósito primario y directo de un individuo en posición de decúbito dorsal extendido, con orientación noreste-suroeste, con el cráneo al noreste. Se encuentra en el eje de la estructura, entre el relleno de tierra y piedra pequeña, dentro de una pequeña y tosca fosa. Cronología: introducido dentro de la plataforma en el Clásico Terminal.

Nomenclatura	Exploración	Resultado cronológico
37-1378-1	esquina sureste	Clásico Tardío
37-1379-1	esquina noroeste	Clásico Tardío
37-1520-1	esquina noreste	Clásico Tardío
37-1521-1	esquina noroeste, banqueta	-
37-1522-1	esquina suroeste, banqueta	Clásico Tardío
37-1523-1	esquina noreste, banqueta	-
37-1534-1	pozo central, sobre entierro	Clásico Tardío
37-1334-2	pozo, junto a entierro	Preclásico Tardío, Clásico Terminal
37-1334-3	pozo, Entierro 220	Clásico Terminal

El material asociado con la estructura es de tipos generalizados, de aquellos que son mayoritarios durante el Clásico Tardío. Aunque no es abundante, existe una mayor cantidad que en otras estructuras de este grupo. En cuanto a artefactos líticos solamente se recolectaron dos lascas de pedernal. El fechamiento de Clásico Terminal para el entierro es claro por la presencia de un tiesto del tipo Altar Naranja y dos fragmentos de un vaso del tipo Tolla Acanalado.

ESTRUCTURA 6 (SUR)

Se trata de la estructura que define al lado oeste en el patrón original de este grupo. Es un basamento de planta cuadrangular, de 3.80 m de largo y 3.50 m de ancho, que sostiene a una banqueta superior que es rectangular, de 2.70 m de largo y 1.80 m de ancho. Este tipo de estructura deja una amplia plataforma en la parte superior al frente de la banqueta. El material recuperado durante la exploración no es abundante, pero es indicativo de acciones de construcción y ocupación durante el Clásico Tardío. Dos fragmentos de incensarios fueron conocidos, los cuales no son abundantes en este grupo. El material lítico recuperado consiste solamente de dos lascas de pedernal y de un fragmento de mano de moler de granito. Así, la Estructura 6 indica algunos rasgos funcionales más precisos que los otros basamentos de este grupo respecto de rasgos posiblemente habitacionales.

Nomenclatura	Exploración	Resultado cronológico
37-1525-1	esquina noreste	Clásico Tardío
37-1526-1	esquina noroeste	Clásico Tardío
37-1527-1	esquina sureste	Clásico Tardío
37-1528-1	esquina sureste, banqueta	Clásico Tardío
37-1529-1	esquina noroeste, banqueta	-
37-1530-1	esquina noreste, banqueta	Clásico Tardío
37-1535-1	pozo central, humus	Clásico Tardío
37-1335-2	pozo central, relleno	Clásico Tardío

ESTRUCTURA 7 (OESTE)

Es un basamento de planta rectangular que podría pertenecer al estadio constructivo inicial del grupo a manera de definir el lado oeste del patio. El basamento inferior mide 4.40 m de largo y 3 m de largo, mientras que la banqueta superior tiene 2.40 m de largo y 1.55 m de ancho. En su interior fue determinada la presencia de un escondite de tipo dedicatorio (Escondite 66), compuesto por una concentración de 58 conchas univalvas sin perforación que son nacaradas. Se le menciona bajo un piso que representa a la plaza y que se encuentra a 0.85 m bajo la plataforma superior de la estructura, con lo

cual se trata de una clara acción dedicatoria a la posición sobre la cual se elevaría a este basamento. Cronología: Clásico Tardío.

Nomenclatura	Exploración	Resultado cronológico
37-1360-1	esquina sureste	Preclásico Tardío, Clásico Tardío
37-1361-1	esquina noreste	Preclásico Tardío, Clásico Tardío
37-1362-1	esquina noroeste	Clásico Tardío
37-1363-1	esquina noroeste, banqueta	-
37-1364-1	esquina noreste, banqueta	Clásico Terminal
37-1365-1	esquina sureste, banqueta	Clásico Tardío
37-1372-1	pozo frontal, humus	Preclásico Tardío, Clásico Tardío
37-1372-2	pozo frontal, relleno	Clásico Tardío
37-1372-3	pozo frontal, tierra gris	Clásico Tardío
37-1531-1	pozo central, humus	Clásico Tardío
37-1531-2	pozo central, relleno	Clásico Tardío
37-1531-3	pozo central, tierra gris	Clásico Tardío
37-1531-4	pozo, bajo piso (Escondite 66)	Clásico Tardío

ESTRUCTURA 9 (NOROESTE)

Define la posición sureste del patio, se trata de un basamento de planta rectangular que mide 4.30 m de largo y 2.80 m de ancho, sostiene una banqueta superior de 2.40 m de largo y 1.60 m de ancho. Por la presencia de un piso estucado a 0.50 m bajo la plataforma superior se ha definido de que se trata de una estructura construida sobre el piso del segundo estadio constructivo del grupo, cuando ya estaba construida la Estructura 7 y otros basamentos originales del diseño del conjunto (como son las estructuras que definen los lados norte, este y sur del patio).

El material cerámico no es abundante y corresponde a los tipos mayoritarios del Clásico Tardío. En cuanto a artefactos de piedra fueron determinados dos fragmentos de navajas prismáticas de obsidiana, dos núcleos de pedernal y un artefacto de pedernal. Aunque es poca la evidencia, también se reflejan aspectos domésticos.

Aunque no es clara la posición de algunas piedras de tamaño peculiar, se considera que frente a la Estructura 9 se desplegó en algún momento –tal vez durante el último de los estadios constructivos del grupo– a un altar de piedra que debió tener un formato circular, pero que ahora se encuentra completamente destruido. Este altar fue liso y pudo ser acarreado hacia este grupo desde las zonas rituales más cercanas, ya sean éstas la Acrópolis u otros grupos del sector noreste de Calzada Mopan.

Nomenclatura	Exploración	Resultado cronológico
37-1366-1	esquina suroeste	Preclásico Tardío, Clásico Tardío
37-1367-1	esquina sureste	Clásico Tardío
37-1368-1	esquina noreste	Clásico Tardío
37-1369-1	esquina sureste, banqueta	Clásico Tardío
37-1370-1	esquina noreste, banqueta	-
37-1371-1	esquina suroeste, banqueta	-
37-1532-1	pozo central, humus	Clásico Tardío
37-1532-2	pozo central, relleno	Clásico Tardío
37-1532-3	pozo central, bajo el piso	Clásico Tardío

GRUPO 334-A

Fue explorado por Brenda I. Castillo en diciembre de 1999. El Grupo 334 es parte de la sección oeste del conjunto de grupos asociados con el área de la Acrópolis. Se encuentra en la cima del cerro de mayor altura de este sector del sitio. Aunque tiene varias secciones ubicadas sobre las tres distintas terrazas formadas en el cerro, fue analizada la sección A, aquella que se encuentra en la cima, compuesta por cuatro estructuras de baja altura, de las cuales es mayor aquella que cierra el lado oeste del patio (Figura 4). La dimensión reducida del área útil del patio incrementa la relación entre las cuatro estructuras (120 m²).

Los rasgos arquitectónicos de las cuatro plataformas fueron determinados mediante calas de acercamiento y, donde fue posible dado el nivel de depredación de éstas, fue perforado un pozo en la plataforma superior. Dos pozos en el patio completaron esta exploración, aunque en ninguno de ellos se obtuvo material cerámico y se comprobó que el grupo está construido directamente sobre la roca natural. Algunos detalles de interés fueron determinados en las varias estructuras.

En la Estructura Sur fue conocida la presencia de piedras cortadas que muestran una figura geométrica en bajo relieve (E-56). Aunque ya no se puede conocer su posición, es evidente que representan la decoración original de los muros frontales mediante un diseño de líneas inclinadas. Este patrón decorativo también fue conocido en el Grupo 132 (ver el presente reporte). En la Estructura Este se recuperó bajo la plataforma superior los restos de una concentración de materiales del Clásico Temprano, del tipo que fuera determinada como un elemento ritual en varios sitios de la región, incluyendo en el propio Calzada Mopan (Depósito Problemático 9). Este abundante material, más el que representa a las últimas ocupaciones del grupo, permiten conocer la historia constructiva y ocupacional del grupo.

Así, es evidente que en una primera etapa de ocupación el Grupo 334 estuvo formado por solamente un basamento de tipo ritual situado al extremo este, junto al abrupto corte que tiene este cerro, es decir en la parte más elevada. Este basamento estaba formado por una especie de recinto abierto en donde pudo existir un ritual que incluía el quebrar vasijas y –especialmente– incensarios. Por lo general este material es de tipos específicos que corresponden a la tradición cerámica conocida como Chicanel Periférico. Una situación similar pudo suceder en otros sitios, especialmente en el Grupo 3 de Ixtonton (Depósito 7), el cual también pareciera funcionar como un punto ritual asociado al cerro más elevado del sector.

Posteriormente, ya en el Clásico Tardío fue recubierta esta estructura a modo de dejar como parte del relleno a aquella concentración de materiales, ahora contenida dentro del anterior recinto y recubierto por los nuevos muros de la Estructura 2 (Este). Conjuntamente fueron construidas las otras tres estructuras que componen al Grupo 334, formando así el área útil del patio. De estas nuevas construcciones es más importante la Estructura 4 (Oeste), con base a su mayor altura y desarrollo constructivo. Pudo haber algunos cambios o adiciones en cada una de las estructuras ya en el Clásico Terminal, cuando la actividad en el grupo continuaba, pero estos cambios son difíciles de indicar por el estado erosionado de las estructuras. No fue reconocida actividad para el Postclásico.

La función del grupo podría combinar aspectos residenciales con rituales y administrativos. La escasez de material cerámico y de artefactos líticos en la superficie y esquinas de las estructuras parece indicar que la función fue más bien de tipo administrativo y que tal vez los aspectos residenciales estaban asociados con los grupos que se encuentran en las terrazas inferiores y que también son parte del Grupo 334.

ESTRUCTURA 1 (NORTE)

Se trata de una estructura de una sola hilada de piedra, con planta rectangular, mide 4.50 m de largo y 3 m de ancho. Define el lado norte del patio. Fueron definidas varias de sus esquinas, así como

también fue perforado un pozo sobre la sección superior. Durante esta exploración no fue localizado material cerámico ni tampoco artefactos de piedra. La etapa constructiva de esta plataforma es sugerida atendiendo a su relación con las otras estructuras que forman a este grupo.

ESTRUCTURA 2 (ESTE)

Ocupa el lado este del patio. Se trata de una edificación de planta rectangular, que mide 6.50 m de largo y 5.30 m de ancho, compuesta por el cuerpo inferior y una banqueta superior. La construcción de la estructura sucedió directamente sobre la roca natural. Fueron definidas las esquinas del basamento. La banqueta superior se encuentra parcialmente destruida por un pozo de depredación. En su interior contuvo una amplia cista delimitada por piedra cortada en cuyo interior se encontró la acumulación de materiales que define al Depósito 9, una concentración de carácter ritual que fue efectuada en el Clásico Temprano.

Nomenclatura	Exploración	Resultado cronológico
37-1420-1	esquina suroeste	Preclásico Tardío, Clásico Tardío
37-1420-2	esquina noroeste	-
37-1420-3	esquina noreste	Clásico Tardío
37-1420-4	esquina noroeste-2	Clásico Temprano, Clásico Tardío
37-1420-5	esquina suroeste-2	-
37-1420-6	Depósito 9	Clásico Temprano, Clásico Tardío

En los varios lotes recuperados durante la exploración de las esquinas del basamento se incluyeron materiales que corresponden al Depósito 9, del Clásico Temprano, muchos de ellos fragmentos de incensarios, dado que las actividades de depredación esparcieron gran parte de este material que estaba dentro de la cista. Los artefactos de piedra que fueron asociados con la estructura también fueron escasos: dos lascas de pedernal, un percutor de pedernal y un soporte de piedra de moler.

Del depósito ritual se recuperó una muestra de 2104 tiestos, junto con 388 fragmentos de incensarios y 47 artefactos de piedra (un fragmento de mano de moler de granito y 47 lascas de pedernal). Los tiestos que conforman esta concentración fueron los que suelen definir a la esfera Chicanel Periférico, principalmente de los grupos cerámicos Quintal, Flor, Sierra y Polvero (ver el cuadro respectivo).

ESTRUCTURA 3 (SUR)

La estructura que define el lado sur del patio está compuesta por dos cuerpos, los cuales fueron definidos durante la excavación. Es de planta cuadrangular, con 5 m de largo y 5.50 m de ancho. En su parte superior existe una banqueta superior que también es cuadrangular, con 3 m por lado, la cual representa el área principal de la estructura. Sobre la plataforma superior y hacia el centro de la estructura se encontró una serie de cinco bloques de piedra caliza que tienen algunos diseños, los cuales se corresponden a manera de mosaico, tal vez los restos de algún panel que decoraba el sector inferior del muro. Estas piedras promedian 19 cm de largo, 7 cm de ancho y 6 cm de grosor, con una espiga para insertar en el relleno que forma el muro.

Nomenclatura	Exploración	Resultado cronológico
37-1421-1	esquina noreste	Clásico Tardío
37-1421-2	esquina noroeste	Clásico Tardío, Clásico Terminal
37-1421-3	esquina suroeste	Clásico Tardío
37-1421-4	esquina noroeste-2	Clásico Terminal

Muy poco material acompañó a esta estructura, prácticamente representa desechos y es poco representativo de la posible función de la estructura, aunque resulta evidente que ésta no fue exclusivamente habitacional, sino que más bien representa alguna liga con lo administrativo.

ESTRUCTURA 4 (OESTE)

El basamento que define el lado oeste del patio presenta características especiales que la definen como la principal en este grupo. Se compone de tres cuerpos y es la única que posee escalinata al frente. Es de planta rectangular, con 8.50 m de largo y 5.50 m de ancho. En su parte superior existe una banqueta superior que también es rectangular, con 4.20 m de largo y 0.80 m de ancho, la cual representa el área principal de la estructura. La escalinata tiene 0.50 m de saliente.

Nomenclatura	Exploración	Resultado cronológico
37-1422-1	esquina noroeste	Clásico Terminal
37-1421-2	esquina noroeste, Cuerpo 2	Clásico Terminal
37-1421-3	esquina sureste	-
37-1421-4	esquina noreste	Clásico Terminal
37-1421-5	esquina sureste	Clásico Tardío

El material cerámico es escaso y corresponde a ejemplares muy comunes. Tampoco fueron usuales los artefactos de piedra, sobresaliendo un fragmento de navaja prismática de obsidiana y un fragmento de un artefacto circular perforado (llamados *donas*), de piedra caliza.

GRUPO 335

La exploración estuvo a cargo de Ana Lucía Arroyave en diciembre de 1999. Este es parte de los grupos que son parte de la sección oeste del conjunto de la Acrópolis. Se trata de un grupo situado en la cima de una baja elevación caliza (como en el caso del Grupo 336). Está compuesto por seis estructuras que definen a un patio de tamaño estandarizado (160 m²). Estas construcciones son de baja altura y la principal se encuentra en el lado oeste del patio (Figura 5). Se trata de basamentos que por lo general sostienen a una banqueta superior centrada; solamente la Estructura Norte muestra un rasgo especial al contar con una banqueta superior que no está centrada respecto del basamento.

Aunque varias de las estructuras se encontraban depredadas, fue posible definir la mayoría de rasgos arquitectónicos mediante calas de acercamiento, así como también fueron perforados cinco pozos en el área del patio con el fin de relacionar a estos basamentos entre sí. Aunque no existió una asociación funeraria colateral en los basamentos, fue localizado frente a la Estructura Este un entierro directo sin ofrenda (Entierro 221).

Un rasgo especial fue la presencia al centro del patio de una piedra redondeada que hace suponer que existió en este patio algún altar de formato circular, el cual promedia 0.32 m de diámetro. Este es un caso excepcional que no fue reportado en ninguno de los demás grupos que tienen rasgos habitacionales.

ESTRUCTURA 1 (NORTE)

Define el lado norte del grupo y es uno de los basamentos de importancia. Tiene planta rectangular, con 6.50 m de largo y 5 m de ancho. Sostiene una banqueta en su parte superior, la cual refiere un área útil de 5 m de largo y 3.50 m de ancho. Es curioso que además también se encuentre otra plataforma adicional de menor tamaño, pero ésta no se encuentra centrada respecto de la banqueta superior, sino que se desplaza hacia el oeste. Esta pequeña plataforma superior mide 2 m de largo y 1.50 m de ancho. No es posible precisar su función, aunque en la Estructura 5 (Oeste) de este mismo grupo también se encuentra una plataforma no centrada en la sección superior.

Nomenclatura	Exploración	Resultado cronológico
37-1400-1	esquina sureste	Preclásico Tardío, Clásico Tardío
37-1400-2	esquina suroeste	-
37-1400-3	esquina noroeste	Clásico Tardío
37-1400-4	esquina sureste, Cuerpo 2	-
37-1400-5	esquina suroeste, Cuerpo 2	-
37-1400-6	esquina noroeste, Cuerpo 2	-
37-1400-7	Cuerpo 3	Preclásico Tardío, Clásico Tardío
37-1400-8	pozo frontal, humus	Preclásico Tardío, Clásico Tardío
37-1400-9	pozo frontal, tierra café	Preclásico Tardío
37-1400-10	pozo, suelo estucado	-
37-1400-11	pozo central, humus	Preclásico Tardío hasta Postclásico
37-1400-12	pozo central, tierra café	Preclásico Tardío, Clásico Tardío
37-1400-13	pozo central, relleno piedra	Clásico Tardío
37-1400-14	pozo central, suelo estucado	Preclásico Tardío
37-1400-15	pozo central, relleno piedra	-
37-1400-16	pozo central, caliza	-

El material recuperado durante la exploración fue relativamente abundante, tanto en fragmentos cerámicos como en artefactos de piedra. Esta situación indica una posible función habitacional más definida que en otros grupos de esta zona de Calzada Mopan. La construcción del basamento es claramente del Clásico Tardío, aunque es muy probable que desde el Preclásico Tardío existiera un nivel de piso con algunas viviendas de las cuales queda muy poca evidencia. La ocupación generalizada de la estructura sucede en el Clásico Terminal, cuando queda el escombros recuperado. Sin embargo, es interesante que sobre la plataforma superior el material sea abundante y variado, existiendo algunos claros diagnósticos del Postclásico que indican una ocupación del grupo para entonces.

Los artefactos líticos recuperados son: 25 lascas de pedernal, un núcleo para lascas de pedernal, un fragmento de piedra de moler de granito, un fragmento de mano de moler de granito, un canto rodado, dos navajas prismáticas de obsidiana y 1 fragmento de artefacto circular (*dona*). Este utillaje es representativo de una ocupación de carácter habitacional, complementado con los abundantes tuestos y con restos de procesos alimenticios como son los caracoles de *jutes* (*Glaphyrus e Indiorum*) que acompañan a esta muestra.

ESTRUCTURA 2 (ESTE)

Es una plataforma de baja altura, compuesta por un solo cuerpo, que define el lado este del patio. No existe evidencia de que sostenga alguna banqueta superior. Mide 4 m de largo y 2.50 m de ancho. Una trinchera de depredación ha destruido cualquier evidencia de la sección superior.

En el pozo perforado en el patio frente a la estructura fue ubicado el Entierro 221, el depósito primario y directo de un individuo orientado norte-sur, con posición extendida tal vez de decúbito dorsal, colocado directamente sobre el piso estucado del patio y recubierto por el relleno de tierra café que forma el nivel del patio actual. Como ofrenda incluyó un vaso posiblemente ahusado del tipo Toro Gubiado-Inciso, que tiene paneles con decoración de impresión "de mecedora". Debido a su estado fragmentario, no fue posible tomar ninguna medida de altura o de diámetro (A-804). Cronología: Clásico Terminal.

Nomenclatura	Exploración	Resultado cronológico
37-1401-1	esquina suroeste	-

37-1401-2	esquina noroeste	Clásico Terminal
37-1401-3	esquina sureste	Clásico Tardío
37-1401-4	-	-
37-1401-5	pozo frontal, humus	Clásico Terminal
37-1401-6	pozo frontal, tierra café	Preclásico Tardío, Clásico Terminal
37-1401-7	pozo frontal, Entierro 221	Clásico Terminal
37-1401-8	pozo frontal, caliza	-

El material que se asocia con el escombro es variado y relativamente abundante. Es claro que la construcción de la estructura corresponde al Clásico Terminal, así como también la ocupación. Sobresalen algunos ejemplares de la clase Naranja Fino. Hay también algunos fragmentos de incensario. No hubo material diagnóstico del Postclásico. En cuanto a los artefactos de piedra existe una navaja prismática de obsidiana gris, 16 lascas de pedernal, un núcleo de pedernal y una preforma de pedernal. Como en el caso de la Estructura 1 (Norte), el basamento del oeste también indica una asociación con aspectos de habitación.

ESTRUCTURA 3 (SURESTE)

Es una de las estructuras más dañadas del grupo debido a las acciones de depredación. Es la más pequeña en dimensión, siendo un bajo basamento que mide 3.50 m de largo y 2.50 m de ancho. En esta estructura no fueron perforados pozos ni al frente ni sobre ella. Fue recuperado poco material cerámico y solamente tres lascas de pedernal. Por la falta de diagnósticos, el material fue datado al Clásico Tardío, aunque sin duda se trata de los restos de acciones del Clásico Terminal.

Nomenclatura	Exploración	Resultado cronológico
37-1402-1	esquina noroeste	Clásico Tardío
37-1402-2	esquina suroeste	-
37-1402-3	esquina noreste	Clásico Tardío

ESTRUCTURA 4 (SUR)

Es el basamento que define el lado sur del patio, compuesto por un primer cuerpo de planta rectangular, de 6.50 m de largo y 3 m de ancho, el cual sostiene a un segundo cuerpo o banqueta superior que se encuentra desplazado hacia el este y que mide 3.50 m de largo y 1.50 m de ancho. La estructura se encuentra depredada.

Nomenclatura	Exploración	Resultado cronológico
37-1403-1	esquina noreste	Clásico Tardío
37-1403-2	esquina noroeste	Clásico Tardío
37-1403-3	esquina suroeste	Preclásico Tardío, Clásico Tardío
37-1403-4	esquina noroeste, Cuerpo 2	Clásico Tardío
37-1403-5	esquina noreste, Cuerpo 2	Clásico Tardío
37-1403-6	esquina suroeste, Cuerpo 2	Clásico Tardío
37-1403-7	pozo frontal, humus	Clásico Tardío
37-1403-8	pozo, hasta piso estucado	-
37-1403-9	pozo, relleno	Preclásico Tardío
37-1403-10	pozo, caliza	-
37-1403-11	-	-
37-1403-12	pozo central, humus	Preclásico Tardío, Clásico Tardío
37-1403-13	pozo, hasta piso estucado	-

37-1403-14	pozo, relleno	Preclásico Tardío, Clásico Tardío
37-1403-15	pozo, hasta piso estucado	-
37-1403-16	pozo, tierra gris	-
37-1403-17	pozo, caliza	-

Existe un nivel de piso estucado bajo la estructura que claramente indica que se trata de un nivel del Preclásico Tardío, sobre el cual fue tendido un nuevo relleno en el Clásico Tardío y construir a este basamento. En cuanto al material de la superficie se indica que es predominantemente del Clásico Tardío, aunque por la asociación con las restantes estructuras del grupo se considera que más bien corresponde a los niveles del Clásico Terminal. En cuanto a artefactos de piedra fueron conocidos los siguientes: nueve lascas de pedernal, dos cuchillos de pedernal fragmentados y tres fragmentos de navajas prismáticas de obsidiana gris.

ESTRUCTURA 5 (OESTE)

La estructura que define el lado oeste del patio es la de mayor altura, compuesta por tres cuerpos. Está depredada en su parte trasera. El basamento mide 8 m de largo y 3.50 m de ancho, con una banqueta superior de 4.50 m de largo y 2 m de ancho, la cual se observa ahora en forma desplazada hacia el sur. Como en el caso de las otras estructuras principales de este grupo, hay una plataforma de tamaño menor en la sección superior, pero en este caso sí está centrada respecto del basamento en general; mide 3 m de largo y 1 m de ancho.

Nomenclatura	Exploración	Resultado cronológico
37-1404-1	esquina sureste	Clásico Tardío
37-1404-2	esquina noreste	Clásico Tardío
37-1404-3	esquina noroeste	Clásico Tardío
37-1404-4	esquina noreste, Cuerpo 2	-
37-1404-5	esquina noroeste, Cuerpo 2	-
37-1404-6	esquina sureste, Cuerpo 2	-
37-1404-7	pozo frontal, humus	Clásico Tardío
37-1404-8	pozo, relleno	Clásico Tardío
37-1404-9	pozo, caliza	-
37-1404-10	pozo central, humus	Preclásico Tardío, Clásico Tardío
37-1404-11	pozo, relleno	Preclásico Tardío, Clásico Tardío
37-1404-12	pozo, caliza	-

Es probable que este basamento – además de aquel del lado sur – sea de la serie que fue construida durante el Clásico Tardío, es decir que ambas son las plataformas originarias del Grupo 335. El material cerámico no fue abundante y representa a tipos utilitarios. Los artefactos de piedra recuperados son los siguientes: un machacador de basalto y otro de granito, un percutor de pedernal, 16 lascas de pedernal, un fragmento de navaja prismática de obsidiana gris. También fueron recuperados dos fragmentos de caracol y una figurilla fragmentada. Como en el caso de las restantes estructuras del grupo, es claro que la función fue predominantemente habitacional en el Clásico Terminal.

ESTRUCTURA 6 (NOROESTE)

Este es un basamento de baja altura que se encuentra en la sección noroeste del patio. Su estado de conservación es malo debido a la trinchera de depredación que cortó a la vecina Estructura 5 (Oeste), de la cual solamente le separa un pasillo de 0.30 m. Se conoció que solamente existe el cuerpo inferior de 5.50 m de largo y 3.50 m de ancho. No parece haber sostenido alguna banqueta superior. No fue perforado ningún pozo relacionado a esta estructura. El material cerámico recuperado en el

escombro fue datado al Clásico Tardío (37-1405-1), aunque debiera corresponder a la ocupación del Clásico Terminal que es extensiva al patio. Una navaja prismática de obsidiana se adjunta.

POZO AL CENTRO DEL PATIO

En el pozo al centro del patio fueron definidos tres niveles (humus, relleno y la roca caliza). El material cerámico solamente corresponde a la sección superior (37-1406-1), es de la actividad generalizada al Clásico Tardío y al Clásico Terminal, además de incluir cuatro lascas de pedernal y un fragmento de piedra de moler de granito.

Junto a este pozo se ubicó una piedra redondeada que hace suponer que existió en este patio algún altar de formato circular, el cual promedia 0.32 m de diámetro. Este es un caso excepcional que no fue reportado en ninguno de los demás grupos que tienen rasgos habitacionales.

GRUPO 336

Fue explorado por Gustavo A. Amarra en diciembre de 1999. Este grupo es parte de la sección oeste del conjunto de la Acrópolis. Este es un grupo situado sobre los restos de un cerro cárstico de baja altura. Es un conjunto de carácter habitacional que se conforma de siete estructuras acondicionadas a la forma del terreno.

Se compone de dos secciones (Figura 6). La superior contempla cuatro plataformas de bajo tamaño que se disponen alrededor de un patio de 75 m², de las cuales la principal ocupa el lado oeste del patio (es la que muestra la depredación más grande). Esta sección tiene una plataforma anexa al extremo sur, la cual representa acciones de crecimiento del último estadio constructivo.

Por otra parte, en la sección inferior de este grupo se localiza un conjunto de dos montículos, con el principal en el lado norte de un patio de dimensión reducida. Junto a este sector se encuentra una hondonada que representa a una antigua cantera.

Todas las plataformas de este grupo se encuentran muy superficiales y en muchos casos son visibles los muros de piedras calizas cortadas. Todas las estructuras fueron delimitadas mediante calas de acercamiento y cuando fue posible se realizó un pozo sobre su plataforma superior, así como también fueron perforados dos pozos en el área del patio. El material cerámico recuperado es representativo de las ocupaciones sucedidas en el grupo. No fue determinado ningún caso de asociación funeraria colateral.

Resalta que la construcción original del grupo sucedió al final del Clásico Tardío. Las estructuras por lo general tienen la tendencia a ser de planta cuadrangular, aunque las banquetas superiores que incluyen sean de tipo rectangular. Los materiales cerámicos indican que la ocupación del Clásico Terminal fue extensiva y que incluye la construcción de diversos elementos, principalmente las banquetas superiores y una plataforma que se adosa al sureste del grupo. La ocupación del Postclásico también parece ser extensiva a las estructuras, aunque los diagnósticos no son abundantes. También resalta la poca cantidad de artefactos líticos recuperados, aunque dentro de esta escasez se encuentra una punta de proyectil de pedernal que está completa y seis navajas de obsidiana. No existe ningún fragmento de artefactos de piedra pulida, es decir referido a actividad de molienda. Todo ello imprime un carácter poco residencial al grupo. Podría tratarse entonces de algún conjunto en que se dieron funciones diversas, tal vez administrativas y de intercambio, entre los grupos asentados en la cercanía y algún sector de la Acrópolis.

ESTRUCTURA 1 (ESTE)

Ocupa el lado este del patio. Se trata de una plataforma de planta casi cuadrangular, con 5.50 m de largo y 5 m de ancho. Sostiene a una banqueta superior de 4.50 m de largo y 1.50 m de ancho. Su basamento está en parte conformado sobre sectores de la roca natural.

Nomenclatura	Exploración	Resultado cronológico
37-1306-1	esquina suroeste	Clásico Tardío
37-1307-1	esquina sureste	Clásico Tardío
37-1308-1	esquina noreste	-
37-1309-1	entre Estructuras 1 y 2	Preclásico Tardío, Clásico Tardío
37-1319-1	pozo central sobre banqueta	Clásico Terminal

El comportamiento constructivo es similar al establecido para las estructuras principales del grupo: hacia el final del Clásico Tardío se habilita el basamento, tiene una amplia ocupación en el Clásico Terminal y entonces pudo ser habilitada la banqueta superior. Hay tipos cerámicos de interés en la parte superior del basamento, tal como Altar Naranja y Mount Maloney Negro. Hay muy pocos artefactos de piedra asociados con el escombro, solamente un fragmento de cuchillo de pedernal.

ESTRUCTURA 2 (SUR)

Ocupa el lado sur del patio y es sin duda una plataforma importante dado que tiene planta que se acerca a lo cuadrangular (con 5 m de largo y 4 m de ancho), y está coronada por una serie de dos banquetas. Es en su esquina sureste en donde se encuentra adosada una plataforma (la Plataforma Sur).

Nomenclatura	Exploración	Resultado cronológico
37-1300-1	esquina noroeste	Preclásico Tardío, Clásico Tardío
37-1301-1	esquina sureste	Preclásico Tardío, Clásico Tardío
37-1302-1	esquina suroeste	Clásico Tardío
37-1303-1	esquina noreste, Cuerpo 2	Clásico Tardío
37-1304-1	esquina suroeste, Cuerpo 2	-
37-1305-1	esquina noreste, Cuerpo 2	-
37-1310-1	pozo al frente	Preclásico Tardío, Clásico Tardío
37-1317-1	pozo sobre banqueta 3	Clásico Terminal
37-1318-1	pozo sobre banqueta 2	Clásico Terminal, Postclásico

El material en el escombro del basamento fue escaso tanto en cerámica como en artefactos líticos. Sin embargo un cuchillo de pedernal completo fue localizado frente a la estructura. Sobre la banqueta superior el material fue más abundante y variado. Los materiales que refieren al Preclásico Tardío no indican algún estadio constructivo específico para la estructura, por lo que es claro que la construcción sucede ya avanzado el Clásico Tardío. La actividad sobre la estructura es decididamente densa durante el Clásico Terminal (incluyendo tal vez la construcción de las banquetas superiores), y existe una clara evidencia de ocupación durante el Postclásico, mediante tipos de interés como son Puluacax Sin Engobe o Ixpop Naranja Policromo.

ESTRUCTURA 3 (OESTE)

Ocupa el lado oeste del patio y representa la estructura principal del grupo dada su altura. Es de planta cuadrangular, con 5 m de largo y 5 m de ancho. La sección interior del basamento ya no existe debido a la amplia depredación que presenta. Es probable que haya tenido alguna banqueta en su parte superior.

Nomenclatura	Exploración	Resultado cronológico
37-1311-1	esquina sureste	Clásico Tardío, Clásico Terminal
37-1312-1	esquina suroeste	-
37-1313-1	esquina noreste	-
37-1314-1	esquina noreste, pozo	Clásico Tardío

El material recolectado en la exploración fue escaso tanto en cerámica como en artefactos líticos. La construcción de la estructura es claramente del Clásico Tardío y muestra alguna ocupación del Clásico Terminal. Se reportan dos fragmentos de incensarios decorados con espigas, tal vez asociados con la función posiblemente más ritual de este basamento.

ESTRUCTURA 4 (NORTE)

Ocupa el lado norte del patio y representa un basamento de menor tamaño, solamente una hilada de piedra. Es de planta cuadrangular y mide 3 m por lado. No fue recuperado material durante su exploración. No tuvo banquetas en su parte superior.

PLATAFORMA SUR

Es una plataforma de baja altura, con una sola hilada de piedra. Fue adosada tanto a la Estructura 1 como a la Estructura 2. Aún más al sur de esta plataforma hay otra pequeña estructura – la número 5 – que no fue explorada.

Nomenclatura	Exploración	Resultado cronológico
37-1315-1	esquina sureste	Clásico Terminal, Postclásico
37-1316-1	unión con Estructura 2	Clásico Terminal

Es evidente que se trata de una adición del Clásico Terminal. Fue ocupado con mayor intensidad que las propias estructuras si observamos la mayor presencia de material cerámico y de artefactos líticos. Resalta la inclusión en el escombro de seis fragmentos de navajas de obsidiana gris y de una lasca de pedernal. También fue reportado un fragmento de columela de caracol, así como un tiesto trabajado. Este contenido – y la cantidad de tiestos – resalta en comparación a lo reducido de las colecciones recuperadas en las otras estructuras del grupo. También fue determinada la ocupación de esta plataforma en el Postclásico.

ESTRUCTURA 6 (OESTE)

Define el lado oeste del patio de la sección inferior del grupo. Se trata solamente de un basamento de una hilada que está orientado hacia el este. Muestra a una banqueta en la sección superior que define la mitad posterior del basamento. Su planta se acerca a lo cuadrangular, con 4 m de largo y 3 m de ancho.

Nomenclatura	Exploración	Resultado cronológico
37-1545-1	esquina noreste	-
37-1546-1	esquina sureste	Clásico Tardío
37-1547-1	esquina suroeste	Clásico Terminal
37-1549-1	pozo sobre el basamento	Clásico Tardío

La estructura fue construida durante el Clásico Tardío, con lo cual se indica que esta sección del grupo fue habilitada conjuntamente con el primer estadio de las estructuras de la sección superior. El material cerámico fue escaso en esta exploración, así como tampoco fue recuperada ninguna pieza lítica.

ESTRUCTURA 7 (NORTE)

Define el lado norte del patio de la sección inferior del grupo. Se trata de un basamento de una hilada que está orientado hacia el sur. Como en el caso de la cercana Estructura 6, muestra una banqueta en la sección superior que define la mitad posterior del basamento. Su planta se acerca a lo cuadrangular, con 5 m de largo y 4.50 m de ancho.

Nomenclatura	Exploración	Resultado cronológico
37-1542-1	esquina suroeste	Clásico Tardío
37-1543-1	esquina sureste	Clásico Terminal
37-1544-1	esquina noreste	Preclásico Tardío, Clásico Terminal
37-1548-1	pozo sobre el basamento	Clásico Tardío

Como en el caso de la Estructura 6, este basamento fue construido durante el Clásico Tardío. La sección inferior también fue ocupada durante el Clásico Terminal.

GRUPO 337

Este grupo fue explorado por Milton J. Sarg en diciembre de 1999. Es parte de los grupos que se encuentran en la sección oeste del conjunto de la Acrópolis. Este grupo está dispuesto directamente sobre la superficie del terreno, sin que exista una plataforma basal que delimite y eleve a las estructuras. El grupo se compone de cinco plataformas de baja altura, dispuestas alrededor de un patio que presenta dos sectores, uno de ellos que enfrenta a los dos basamentos mayores del grupo, las Estructuras Este y Oeste. Una estructura menor en el lado sur cierra parcialmente este sector del patio (Figura 7).

Una extensión hacia el sureste da un espacio adicional en donde se desarrollan otras dos plataformas, una al este y otra al sur. El basamento más importante del grupo es la Estructura Este, compuesta por varios cuerpos menores que sostienen una banqueta superior; en su interior se ubicó un escondite dedicatorio (Escondite 65).

Otro basamento de interés es la Estructura Noroeste, sobre la cual se encuentra una banqueta en forma de "U", lo cual indica que se trata de una construcción de una etapa avanzada dentro del Clásico Terminal. En este grupo todas las estructuras fueron expuestas mediante calas de acercamiento hacia las esquinas, así como también fue perforado un pozo en el área del patio.

ESTRUCTURA 1 (ESTE)

Es la estructura mayor del grupo, situada en el extremo este del conjunto de estructuras. Es un basamento complejo compuesto por tres cuerpos y con una banqueta superior. También mostró la escalinata en el lado frontal. Este basamento de planta rectangular mide 9 m de largo y 7.50 m de ancho, mientras que el área útil que muestra la banqueta superior es de 4 m de largo y 2.50 m de ancho. Su función es decididamente no habitacional y es más bien el que tiene características más rituales o administrativas en el grupo.

Nomenclatura	Exploración	Resultado cronológico
37-1321-1	esquina noroeste, base	Clásico Terminal
37-1321-2	esquina sureste, base	Clásico Terminal
37-1321-3	esquina suroeste, base	Clásico Terminal
37-1321-4	esquina noroeste, Cuerpo 1	-
37-1321-5	esquina sureste, Cuerpo 1	-
37-1321-6	esquina suroeste, Cuerpo 1	-

37-1321-7	esquina noroeste, Cuerpo 2	-
37-1321-8	esquina sureste, Cuerpo 2	-
37-1321-9	esquina suroeste, Cuerpo 2	-
37-1321-10	esquina noroeste, Cuerpo 3	-
37-1321-11	esquina sureste, Cuerpo 3	-
37-1321-12	esquina suroeste, Cuerpo 3	-
37-1321-13	esquina sureste, escalinata	-
37-1321-14	esquina suroeste, escalinata	Clásico Tardío
37-1321-15	pozo sobre estructura, humus	Clásico Tardío
37-1321-16	pozo sobre estructura, piedrín	Clásico Tardío
37-1321-17	pozo, Escondite 65	Clásico Tardío

Es evidente que la construcción de la estructura sucedió en el Clásico Tardío, formando así parte del núcleo de basamentos primarios del grupo. Fue interesante el hallazgo de un escondite de tipo dedicatorio ubicado en el eje del basamento. El Escondite 65 consiste de un cántaro fragmentado, con algunos faltantes, del tipo Tinaja Rojo, dispuesto en el relleno en forma de dedicación (A-805). Es en sí una forma poco usual dentro de esta forma genérica.

La ocupación exterior corresponde al Clásico Terminal. No se encontró evidencia de que existiera alguna ocupación asignable al Postclásico en esta estructura, aunque la información de otros basamentos del grupo hace suponer que sí lo hubo sobre la superficie, dada la importancia de esta plataforma dentro de la disposición del conjunto en general.

Los materiales asociados a la estructura no son especiales y representan más bien el tipo de desecho parcialmente doméstico. En la parte superior del basamento fueron encontrados algunos artefactos de pedernal: cinco núcleos, un artefacto indeterminado y dos lascas.

ESTRUCTURA 2 (SURESTE)

Es un basamento menor que define el sector sureste del patio. Mide 5 m de frente y 6.50 m de ancho, con lo cual se trata de un basamento rectangular, el cual es más ancho que largo por la presencia de una extensa banqueta frontal. El relleno que la eleva es de piedrín. Aunque originalmente se pensaba que se encontraba adosada a la Estructura 1, fue comprobado que se trata de dos basamentos separados.

Nomenclatura	Exploración	Resultado cronológico
37-1323-1	esquina sureste, base	-
37-1323-2	esquina suroeste, base	Clásico Tardío
37-1323-3	esquina noreste, base	-
37-1323-4	esquina sureste, Cuerpo 1	-
37-1323-5	esquina suroeste, Cuerpo 1	-
37-1323-6	esquina noreste, Cuerpo 1	-
37-1323-7	pozo sobre estructura	Clásico Tardío

El material recuperado no es diagnóstico más que del Clásico Tardío, aunque se considera que la ocupación del exterior debió ser del Clásico Terminal. Sorprende la poca cantidad de material de escombros recuperado. Por otra parte, el material del pozo indica que este basamento fue construido también en el Clásico Tardío, siendo así parte de las estructuras originales de este conjunto. No fue observado ningún artefacto de piedra en este contexto.

ESTRUCTURA 3 (SUR)

Se trata de un basamento menor, compuesto por una sola hilada de piedra y con una banqueta en la parte superior. Mide 5.50 m de largo y 4.50 m de ancho, mientras que el área útil superior es de 4 m de largo y 2 m de ancho. En esta plataforma no fue efectuado el pozo que diera a conocer su relleno, pero por su posición dentro del conjunto de estructuras se le considera construido en el Clásico Tardío, junto con las Estructuras 1 y 2.

Nomenclatura	Exploración	Resultado cronológico
37-1324-1	esquina noroeste, base	-
37-1324-2	esquina suroeste, base	-
37-1324-3	esquina sureste, base	-
37-1324-4	esquina noroeste, Cuerpo 1	-
37-1324-5	esquina suroeste, Cuerpo 1	-
37-1324-6	esquina sureste, Cuerpo 1	-

No fue recuperado material cerámico con el cual poder indicar la ocupación exterior de la estructura, pero es claro que tuvo que ser empleada también durante el clásico Terminal, como lo fueron los restantes basamentos de este conjunto.

ESTRUCTURA 4 (OESTE)

Ocupa el lado oeste del patio. Es un basamento de planta rectangular que sostiene a una banqueta en su sección superior. El basamento mide 6 m de largo y 4.50 m de ancho. El área útil de la banqueta superior es de forma cuadrangular con 3 m por lado. Relacionados con esta pequeña construcción fueron ubicados varios bloques calizos tallados: dos de ellos tuvieron diseños, uno representando líneas entrelazadas y el otro con líneas cruzadas. Estos bloques promedian 23 cm de largo, 15 cm de ancho y 9 cm de grosor. El tercer bloque tiene forma de pesa o doble gancho, sin mostrar alguna figura tallada, mide 17 cm de largo, 6 cm de ancho y 6 cm de grosor. Aunque siempre existe la posibilidad de que pertenecieran a alguna decoración de la propia estructura, es más probable que –dada la pequeña dimensión de la estructura– fueran más bien traídos de otros sectores del sitio, tal vez de la cercana Acrópolis.

Nomenclatura	Exploración	Resultado cronológico
37-1322-1	esquina noreste, base	Clásico Terminal
37-1322-2	esquina sureste, base	Clásico Tardío
37-1322-3	esquina suroeste, base	Clásico Tardío
37-1322-4	esquina noreste, Cuerpo 1	-
37-1322-5	esquina sureste, Cuerpo 1	-
37-1322-6	esquina suroeste, Cuerpo 1	-
37-1322-7	pozo sobre plataforma	Clásico Tardío

El material recuperado no fue abundante, aunque parece representativo de la actividad sucedida durante el Clásico Tardío, cuando esta estructura fuera habilitada. Algunos artefactos líticos de pedernal fueron recuperados: cuatro núcleos y cinco lascas. Además hubo una hachuela de basalto. También se considera que la ocupación generalizada del exterior del basamento –incluyendo la traída de los bloques calizos tallados– pudo suceder durante el Clásico Terminal.

ESTRUCTURA 5 (NOROESTE)

Se trata del segundo basamento del conjunto al considerar el tamaño. Su disposición es más compleja que las restantes dado que en su sección superior se encuentra una banqueta con muros que

se proyectan hacia el frente, es decir en forma de “U”. El basamento tiene planta cuadrangular, con 8 m por lado. Existe un cuerpo superior sobre el cual encuentra la referida banqueta, de 5 m de largo y 1.50 m de ancho, con extensiones hacia el frente de 1.50 m de largo y 0.50 m de ancho. Aunque no es un modelo arquitectónico claro, refleja un tipo de banqueta considerado del Clásico Terminal y aún de etapas posteriores. En la sección noroeste de la Acrópolis en donde se encuentran estos grupos, existe otro conjunto de estructuras en donde también fue determinada la presencia de este tipo de banqueta, se trata del Grupo 328-A, el cual se describe en esta misma sección.

Nomenclatura	Exploración	Resultado cronológico
37-1320-1	esquina noroeste, base	Clásico Tardío
37-1320-2	esquina sureste, base	Clásico Terminal
37-1320-3	esquina noreste, base	Clásico Terminal
37-1320-4	esquina noroeste, Cuerpo 1	Clásico Tardío
37-1320-5	esquina sureste, Cuerpo 1	Clásico Tardío
37-1320-6	esquina noreste, Cuerpo 1	-
37-1320-7	esquina noroeste, Cuerpo 2	Clásico Tardío
37-1320-8	esquina sureste, Cuerpo 2	Clásico Tardío
37-1320-9	esquina noreste, Cuerpo 2	-
37-1320-10	pozo sobre plataforma	Clásico Tardío
37-1320-11	pozo superior sección frontal	Clásico Tardío

Aunque la mayor parte del material recuperado durante esta exploración fue catalogado como diagnóstico del Clásico Tardío, es claro que la ocupación de la superficie corresponde al Clásico Terminal, como también fuera conocido para el resto de las estructuras del conjunto. Algunos artefactos de piedra fueron recuperados: un cuchillo de obsidiana, trece lascas de pedernal, tres núcleos de pedernal y una punta de proyectil de pedernal.

GRUPO 339-D

Fue explorado por Luis Salazar y Mynor Silvestre en diciembre de 1999. Este grupo es parte de una serie de agrupamientos de estructuras que se encuentran en la cima de un cerro alargado que se encuentra directamente al oeste de la Acrópolis. Consiste de dos sectores dispuestos uno sobre la cima (339-C), y el otro sobre una terraza situada al lado oeste de este cerro (339-D). En esta ocasión fue explorado el sector que se encuentra sobre dicha terraza al oeste.

El Grupo 339-D consiste de cuatro estructuras alrededor de un patio de dimensión reducida (170 m²; Figura 8). De ellas, es más importante la que ocupa el lado oeste del patio, la cual es de planta rectangular, mientras que dos de las restantes estructuras tienen planta cuadrangular. Una de ellas se encuentra al noreste del grupo. Estos basamentos fueron explorados mediante calas de acercamiento y fueron definidos sus rasgos arquitectónicos, aunque dos de ellas se encontraron previamente depredadas. En los casos posibles fue determinada la presencia de banquetas superiores. Aunque dentro de las estructuras no fue conocida una asociación funeraria colateral, dentro del único pozo efectuado en el área del patio, fue encontrada la inhumación de un infante que portaba como ornamento a un collar de concha y pequeñas cuentas de piedra verde (Entierro 222).

No es clara la función del grupo en sí y seguramente se debe a que tal función es mixta entre aspectos de habitación y otras de tipo administrativo. Es importante la presencia del entierro infantil, cuyos ornamentos son un indicio de un nivel elitista de esta pequeña persona. Asimismo, también es importante la posibilidad de que haya existido algún monumento en este patio, según lo indica la presencia de una espiga en la Estructura Oeste.

ESTRUCTURA ESTE

Se localiza al lado este del patio, cubierta de vegetación y de una altura de 0.75 m, de forma rectangular y posiblemente conformada por dos banquetas. Esta estructura tiene 7.75 m de largo y una banqueta superior de aproximadamente 6.30 m de largo. La base tiene una altura de 40 cm y la banqueta de 35 cm. En la parte superior se realizó un pozo con profundidad de 1 m. A la estructura se le buscaron tres esquinas de la base. No tiene escalinata. A la banqueta superior se le buscaron las esquinas noreste y noroeste.

Nomenclatura	Exploración	Resultado cronológico
37-1340-1	esquina suroeste, base	Clásico Tardío
37-1340-2	esquina noroeste, base	Clásico Tardío
37-1340-3	esquina noreste, base	Clásico Terminal
37-1340-4	esquina suroeste, banqueta	-
37-1340-5	esquina noroeste, banqueta	Clásico Tardío
37-1340-6	esquina noreste, banqueta	-
37-1341-1	pozo central, 0-0.80 m	Clásico Terminal
37-1341-2	pozo central, 0.80-1.00 m	Clásico Tardío

El material recuperado indica que la estructura fue construida en el Clásico Tardío y que siguió ocupada en el Clásico Terminal. Los artefactos de piedra fueron escasos: una navaja prismática de obsidiana, dos nódulos de pedernal y una lasca de pedernal.

ESTRUCTURA SUR

Esta estructura, que al parecer era la más grande del grupo, se encuentra depredada en la parte superior, habiéndole destruido totalmente la banqueta superior, de la que solo se encontró una corta fila de los bloques que la conformaban, por lo que se trató de encontrar el muro frontal y así poder definir las esquinas. Tiene un largo de 8 m y 5.80 m de ancho. La esquina del lado suroeste se une con el muro que forma la terraza central. No se perforó un pozo central. El material recuperado está mezclado, pero indica la construcción en el Clásico Tardío y su ocupación prolongada hasta el Clásico Terminal.

Nomenclatura	Exploración	Resultado cronológico
37-1342-1	muro frontal	Preclásico Tardío, Clásico Tardío
37-1342-2	esquina posterior suroeste	Preclásico Tardío, Clásico Tardío
37-1343-3	esquina posterior sureste	Clásico Terminal
37-1342-4	muro de terraza basal	Clásico Tardío

ESTRUCTURA OESTE

Tiene definidos dos cuerpos y un tercer cuerpo formado por una banqueta superior muy angosta. Mide 7.20 m de largo y 4.70 m de ancho en el cuerpo inferior, 6 m de largo y 1.20 m de ancho en el cuerpo intermedio, y 2.80 m de largo y 1 m de ancho en la banqueta superior. La estructura alcanza una altura de 1 m. El basamento es de tipo escalonado, por lo que no existe una escalinata frontal.

Sobre esta banqueta se localizó una piedra que fue considerada como la espiga de algún monumento, posiblemente una estela.

Nomenclatura	Exploración	Resultado cronológico
37-1480-1	esquina noreste	Clásico Tardío
37-1481-1	esquina sureste	Clásico Tardío
37-1482-1	esquina sureste, Cuerpo 2	Clásico Tardío

37-1483-1	esquina noreste, Cuerpo 2	Clásico Tardío
37-1484-1	esquina suroeste, Cuerpo 2	-
37-1485-1	banqueta superior	Clásico Tardío
37-1486-1	esquina suroeste	Clásico Tardío
37-1487-1	pozo central, hasta 1.40 m	Clásico Terminal

El material no fue abundante, salvo en la parte superior de la estructura. Los fragmentos cerámicos representan a tipos que suelen ser los mayoritarios. Aunque por lo general se trata de material que puede datarse al clásico Tardío, la concentración de material sobre la estructura indica que es más bien una ocupación del Clásico Terminal la que se observa en asociación a este basamento. Pocos artefactos de piedra fueron recolectados: un fragmento de navaja prismática de obsidiana gris y seis lascas de pedernal. También hay algunos fragmentos de incensarios y el fragmento de una figurilla.

ESTRUCTURA NORESTE

Este es un basamento de planta cuadrangular que se alinea con la Estructura Este, separada de ésta por un pasillo de 2.50 m de ancho por donde es posible salir del Grupo 339-D hacia el 339-C. La Estructura Noreste es la de menor dimensión del conjunto, con 4 m por lado.

Nomenclatura	Exploración	Resultado cronológico
37-1488-1	esquina sureste	Clásico Terminal
37-1489-1	esquina noreste	Clásico Terminal
37-1490-1	esquina noreste	Clásico Terminal
37-1491-1	esquina suroeste	Clásico Tardío
37-1492-1	lado oeste	Clásico Tardío
37-1493-1	lado oeste	Clásico Terminal
37-1494-1	pozo central, hasta 0.50 m	Clásico Terminal

El material fue relativamente abundante, con diversidad de tipos cerámicos que indican una larga ocupación durante el Clásico Terminal. Algunos artefactos de piedra recuperados fueron una navaja prismática de obsidiana y un fragmento de piedra de moler de granito.

POZO AL CENTRO DEL PATIO

Se realizó un pozo en el centro de la plaza. La profundidad fue de 0.70 m hasta la roca caliza. A los 0.65 m se localizó un entierro primario y directo de un infante, en matriz de relleno, depositado sobre la roca caliza, en posición sedente, orientado hacia el sur (Entierro 222). Como ornamento portaba un collar de 14 cuentas de jade, dos cuentas de cerámica y 82 adicionales de un material parecido al pedernal. No hubo ninguna ofrenda adicional. Se recolectó el material óseo que estaba muy deteriorado. Cronología: Clásico Tardío.

Nomenclatura	Exploración	Resultado cronológico
37-1343-1	pozo en patio, humus	Preclásico Tardío, Clásico Tardío
37-1343-2	pozo, Entierro 222	Clásico Tardío

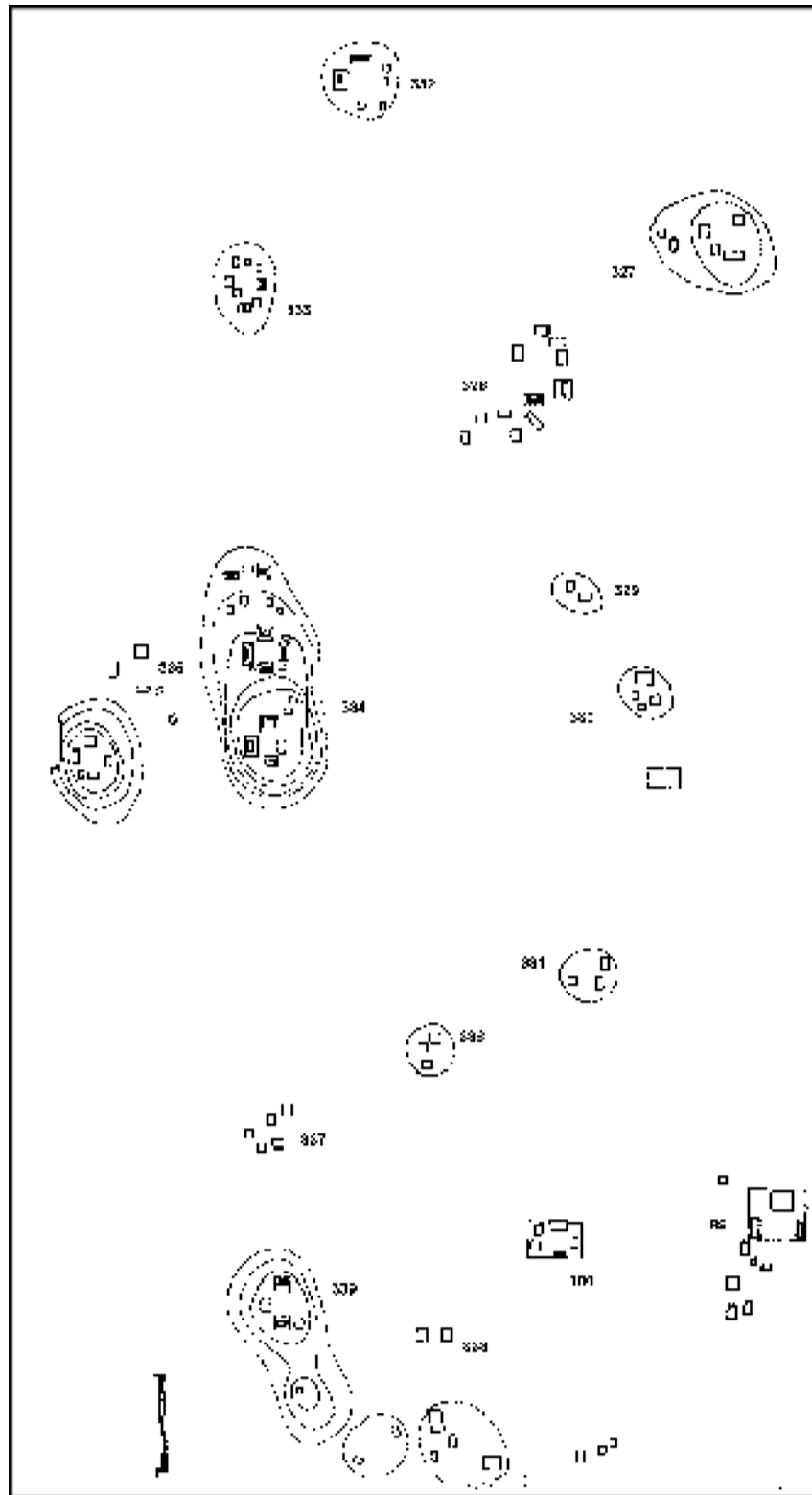


Figura 1 Planta de ubicación de los grupos referidos respecto de la Acrópolis

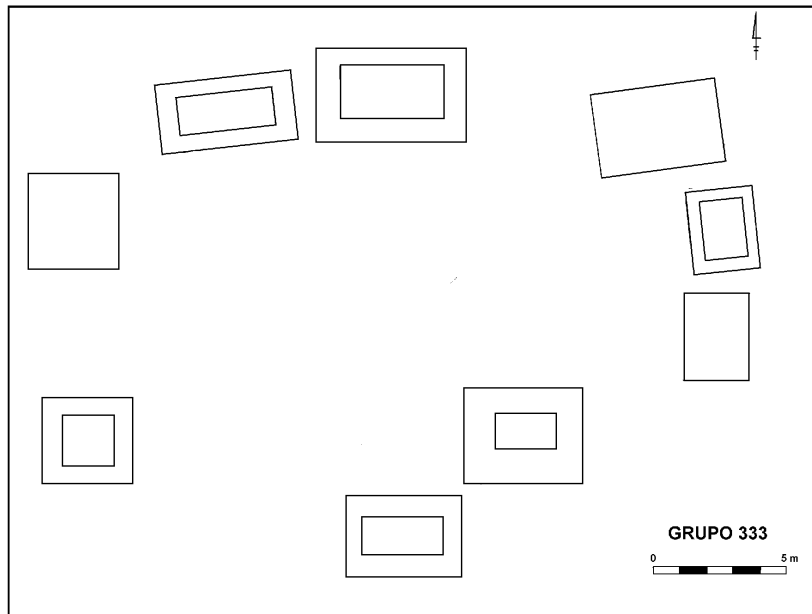
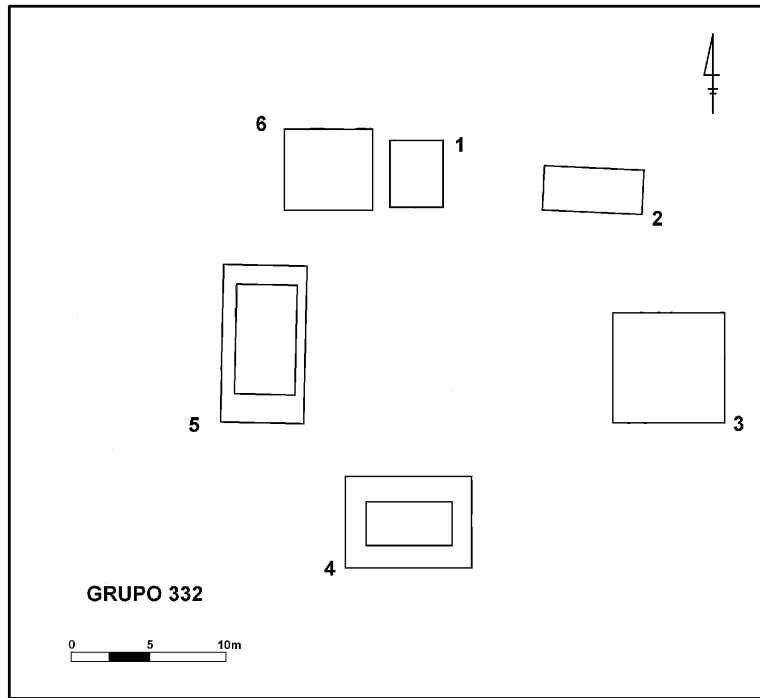


Figura 2 Grupo 332

Figura 3 Grupo 333

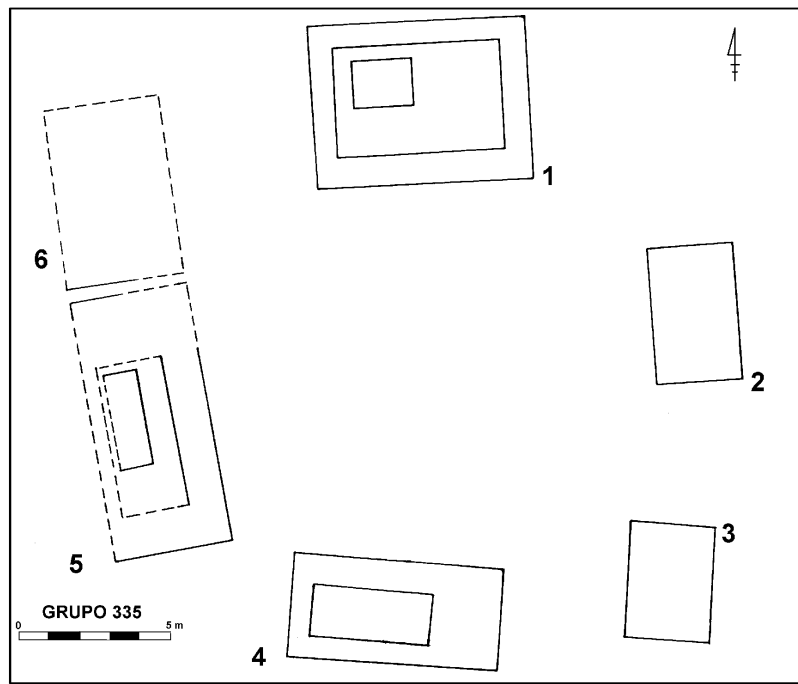
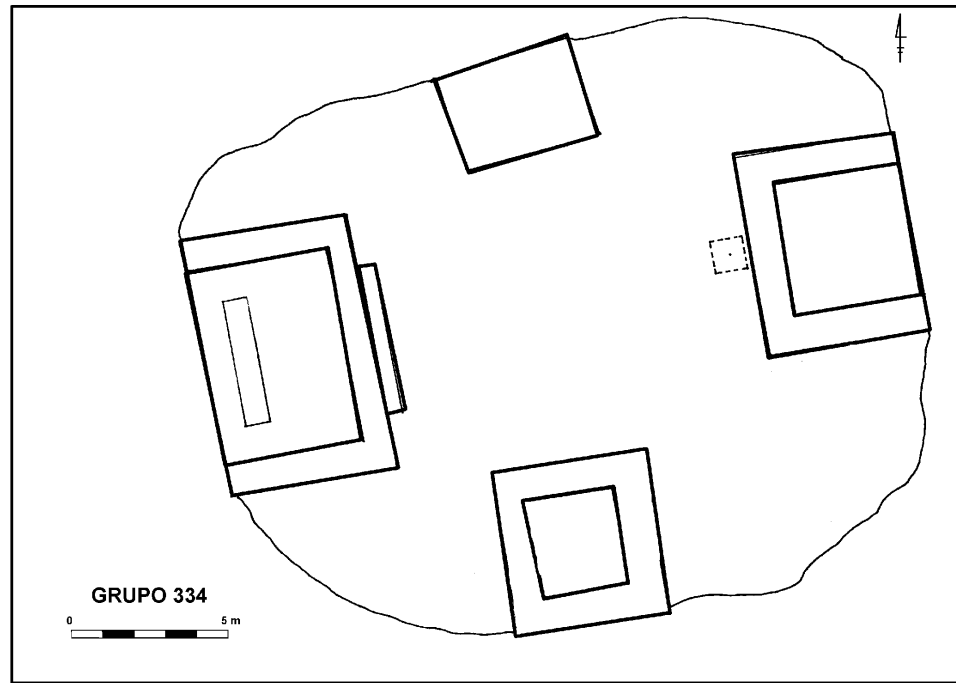


Figura 4 Grupo 334-A

Figura 5 Grupo 335

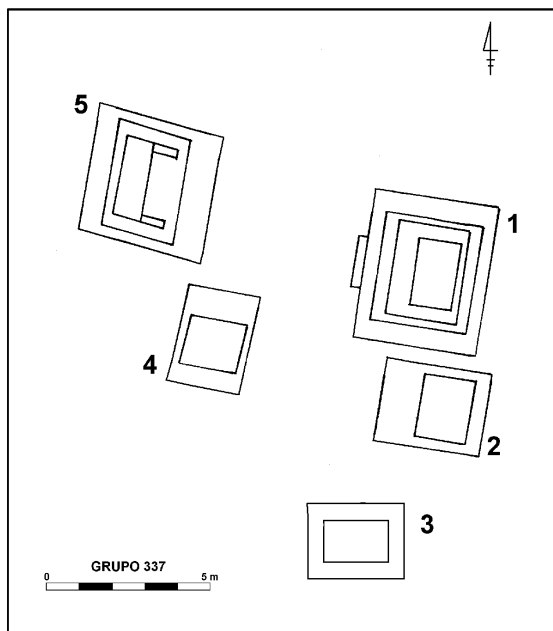
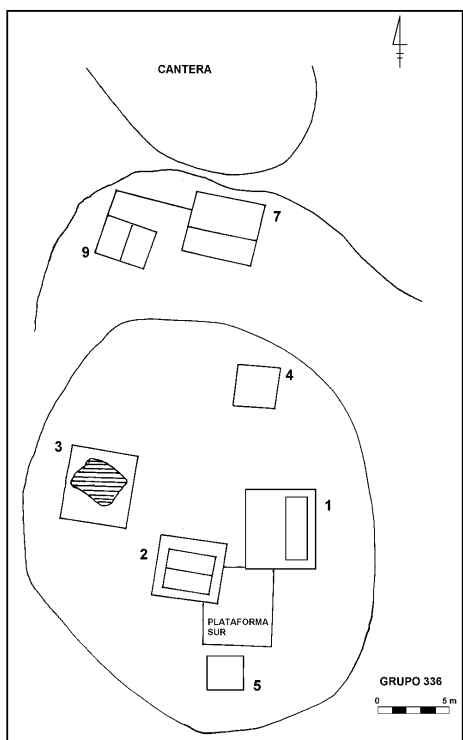


Figura 6 Grupo 336

Figura 7 Grupo 337

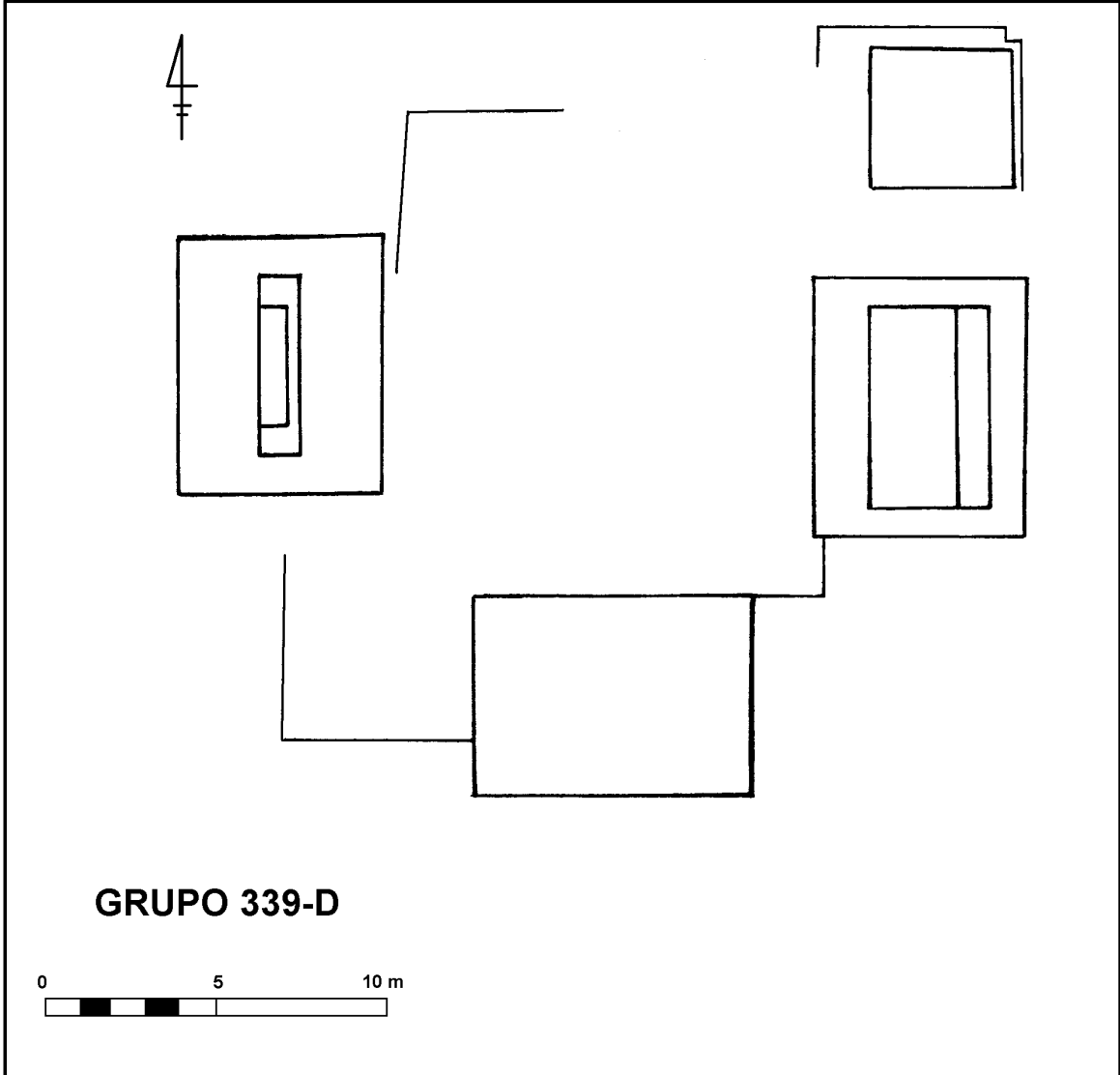


Figura 8 Grupo 339-D