

Laporte, Juan Pedro y Héctor E. Mejía

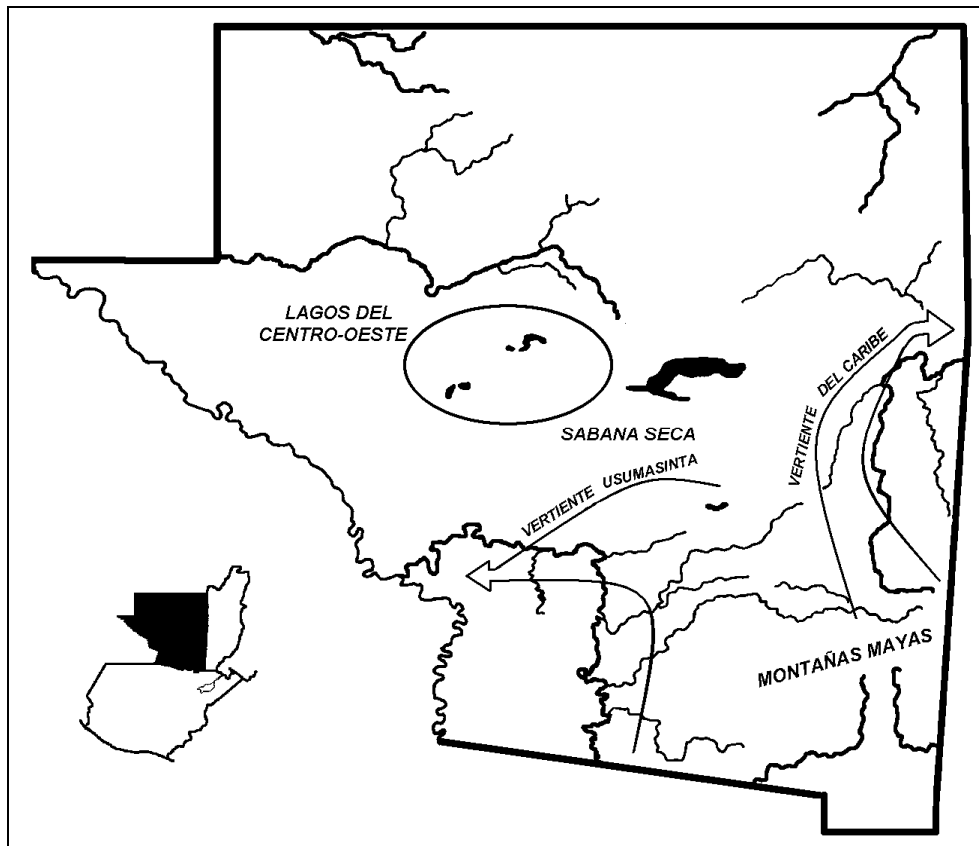
2005 Ixkun, Dolores, Petén: Una introducción. En *Ixkun, Petén, Guatemala: Exploraciones en una ciudad del alto Mopan, 1985-2005* (editado por J.P. Laporte y H. Mejía), pp.1-12. Atlas Arqueológico de Guatemala, Dirección General del Patrimonio Cultural y Natural, Ministerio de Cultura y Deportes, Guatemala.

1

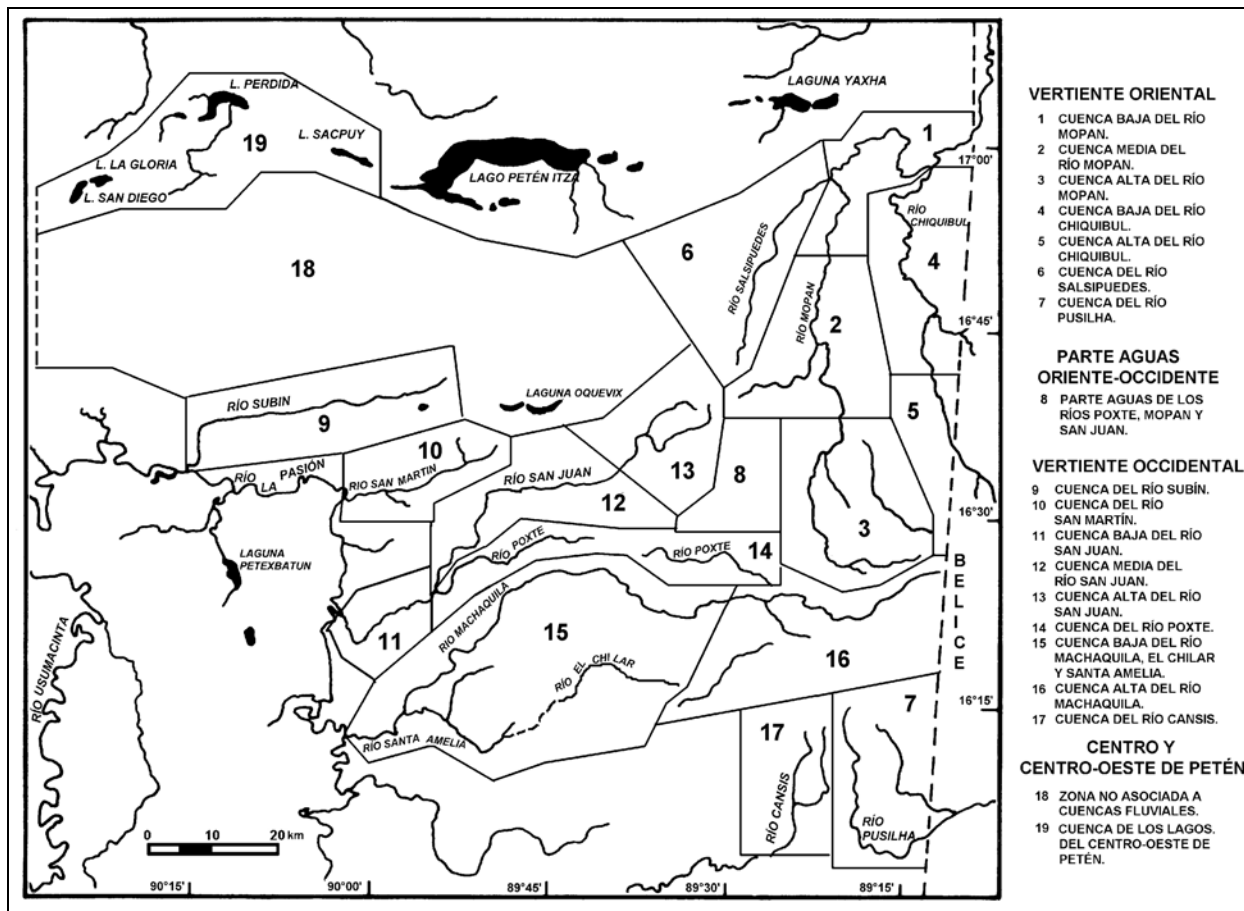
IXKUN, DOLORES, PETÉN: UNA INTRODUCCIÓN

El sector noroeste de las Montañas Mayas, parte de las Tierras Bajas Centrales, ha sido un área poco investigada en cuanto al asentamiento de carácter arqueológico. Sin embargo, en los últimos años, el Atlas Arqueológico de Guatemala viene cubriendo la región de Dolores en Petén, parte integral de este espacio geográfico; estudios sobre el patrón de asentamiento regional han sido efectuados y se han dado a conocer algunos de los centros mayores como Ixtonton, Sacul e Ixtutz. En esta ocasión se presenta a Ixkun como centro rector de una entidad política y su participación en una organización regional mayor.

Debido a la complejidad geográfica de esta zona, un estudio que desarrolla las distintas secciones y cuencas fluviales ha sido recientemente concluido (Laporte y Mejía 2005). Varias de las secciones de ese trabajo han sido retomadas para formar ahora lo referente a una de las áreas específicas: la cuenca alta del río Mopan y dentro de ésta, la zona del sitio arqueológico de Ixkun.



Departamento de Petén, divisiones de vertientes oriental y occidental



- VERTIENTE ORIENTAL**
- 1 CUENCA BAJA DEL RÍO MOPAN.
 - 2 CUENCA MEDIA DEL RÍO MOPAN.
 - 3 CUENCA ALTA DEL RÍO MOPAN.
 - 4 CUENCA BAJA DEL RÍO CHIQUIBUL.
 - 5 CUENCA ALTA DEL RÍO CHIQUIBUL.
 - 6 CUENCA DEL RÍO SALSIPUEDES.
 - 7 CUENCA DEL RÍO PUSILHA.
- PARTE AGUAS ORIENTE-OCCIDENTE**
- 8 PARTE AGUAS DE LOS RÍOS POXTTE, MOPAN Y SAN JUAN.
- VERTIENTE OCCIDENTAL**
- 9 CUENCA DEL RÍO SUBÍN.
 - 10 CUENCA DEL RÍO SAN MARTÍN.
 - 11 CUENCA BAJA DEL RÍO SAN JUAN.
 - 12 CUENCA MEDIA DEL RÍO SAN JUAN.
 - 13 CUENCA ALTA DEL RÍO SAN JUAN.
 - 14 CUENCA DEL RÍO POXTTE.
 - 15 CUENCA BAJA DEL RÍO MACHAQUILA, EL CHILAR Y SANTA AMELIA.
 - 16 CUENCA ALTA DEL RÍO MACHAQUILA.
 - 17 CUENCA DEL RÍO CANSIS.
- CENTRO Y CENTRO-OESTE DE PETÉN**
- 18 ZONA NO ASOCIADA A CUENCAS FLUVIALES.
 - 19 CUENCA DE LOS LAGOS. DEL CENTRO-OESTE DE PETÉN.

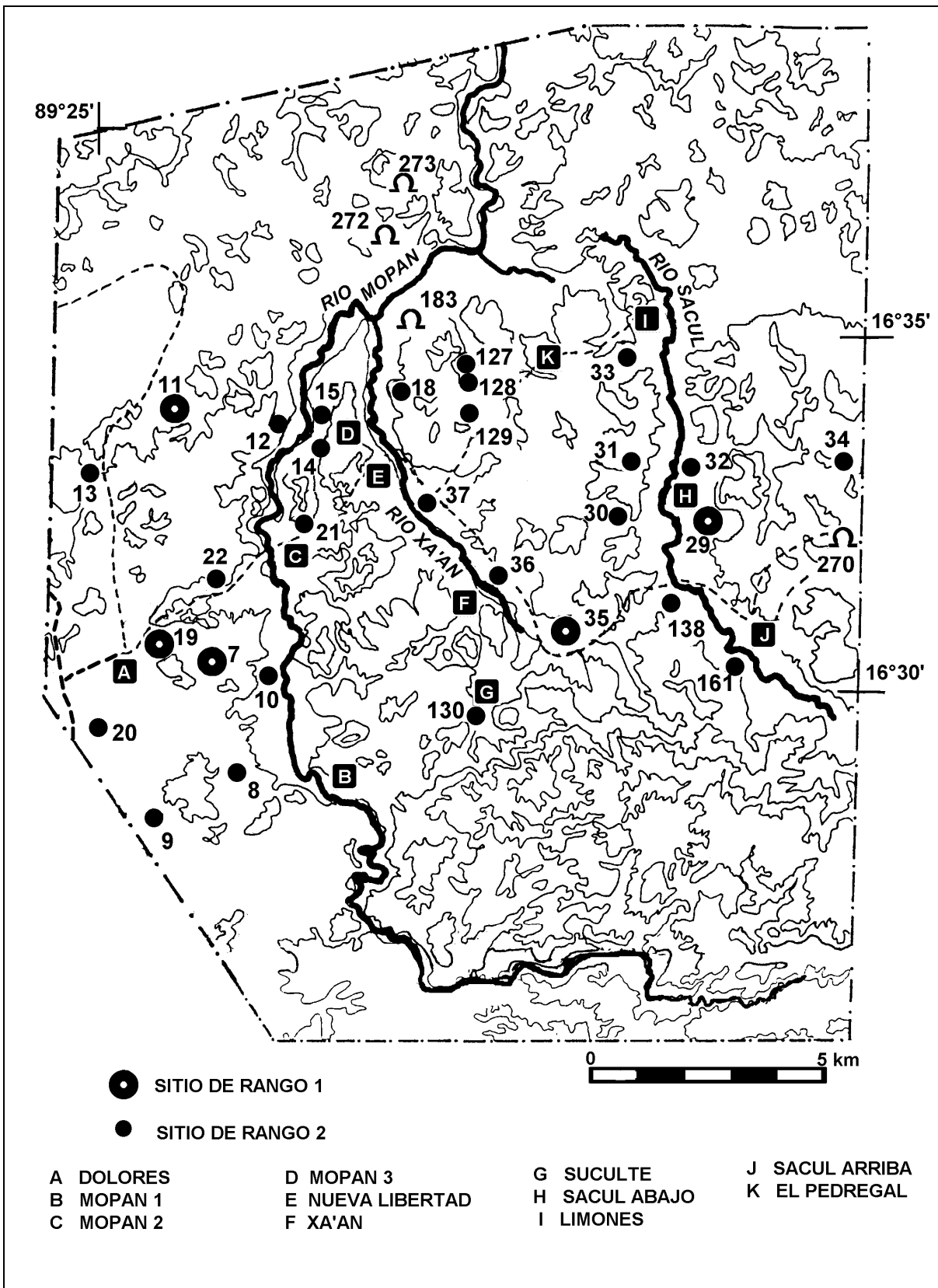
Distribución de cuencas y la zona de estudio del *Atlas Arqueológico de Guatemala*

VERTIENTE ORIENTAL

Cuenca baja del río Mopan	Melchor de Mencos
Cuenca media del río Mopan	Dolores y Melchor de Mencos
Cuenca alta del río Mopan	Dolores
Cuenca baja del río Chiquibul	Melchor de Mencos
Cuenca alta del río Chiquibul	Dolores
Cuenca del río Salsipuedes	Dolores y Melchor de Mencos
Cuenca alta del río Pusilha	San Luis

CUENCA ALTA DEL RÍO MOPAN MUNICIPIO DE DOLORES

Este sector representa al extremo norte de la meseta Dolores-Poptun (Laporte y Mejía 2000). Aquí se encuentran las fuentes del río Mopan, cuando aún no es navegable, formado por arroyos menores que corren por angostos cañones hasta su resumidero (área denominada Campuc). Existen tres subcuencas en esta compleja área geográfica. Además de la subcuenca del propio Mopan, otros dos ríos se encuentran en esta zona: Sacul y Xa'an. Sacul muestra un paisaje más escarpado, con alturas que alcanzan hasta 650 m sobre el nivel del mar; el río Sacul surca este valle en dirección norte. Por otra parte, la porción central entre las cuencas de los ríos Mopan y Sacul la ocupa el río Xa'an, con una rica vega formada por aluvión que corre por un poco más de 17 km en un rumbo sur a norte.



Cuenca alta del río Mopan (Dolores)

CUENCA ALTA DEL RÍO MOPAN			
SITIO ID	CUENCA	ENTIDAD POLÍTICA	SITIO
7	ALTA DEL RÍO MOPAN	IXTONTON	IXTONTON
8	ALTA DEL RÍO MOPAN	IXTONTON	MOQUENA
9	ALTA DEL RÍO MOPAN	IXTONTON	IX AK
10	ALTA DEL RÍO MOPAN	IXTONTON	MOPAN 2-OESTE
19	ALTA DEL RÍO MOPAN	IX KOL	IX KOL
20	ALTA DEL RÍO MOPAN	IX KOL	SUK CHE'
21	ALTA DEL RÍO MOPAN	IX KOL	UIZIL'OX
22	ALTA DEL RÍO MOPAN	IX KOL	IXCHEU
11	ALTA DEL RÍO MOPAN	IXKUN	IXKUN
12	ALTA DEL RÍO MOPAN	IXKUN	MOPAN 3-ESTE
13	ALTA DEL RÍO MOPAN	IXKUN	EL TZIC
14	ALTA DEL RÍO MOPAN	IXKUN	MOPAN 3-SURESTE
15	ALTA DEL RÍO MOPAN	IXKUN	MOPAN 3-OESTE
181	ALTA DEL RÍO MOPAN	IXKUN	EL MANANTIAL
17	PARTE AGUAS FLUVIAL	IXKUN	LA JUTERA
129	ALTA DEL RÍO MOPAN	IXKUN	EL PEDREGAL 3
128	ALTA DEL RÍO MOPAN	IXKUN	EL PEDREGAL 2
127	ALTA DEL RÍO MOPAN	IXKUN	EL PEDREGAL 1
18	ALTA DEL RÍO MOPAN	IXKUN	XA'AN ABAJO
183	ALTA DEL RÍO MOPAN	IXKUN	CUEVA AKTUN AK'AB
29	ALTA DEL RÍO MOPAN	SACUL	SACUL 1
138	ALTA DEL RÍO MOPAN	SACUL	SACUL 5
161	ALTA DEL RÍO MOPAN	SACUL	LA GLORIA/SACUL
30	ALTA DEL RÍO MOPAN	SACUL	SACUL 4
31	ALTA DEL RÍO MOPAN	SACUL	SACUL 3
32	ALTA DEL RÍO MOPAN	SACUL	SACUL 2
33	ALTA DEL RÍO MOPAN	SACUL	LIMONES
34	ALTA DEL RÍO MOPAN	SACUL	EL JUTALITO
187	ALTA DEL RÍO CHIQUIBUL	SACUL	CUEVA EL TORONJO
35	ALTA DEL RÍO MOPAN	K'AX BA	K'AX BA
36	ALTA DEL RÍO MOPAN	K'AX BA	XA' AN ARRIBA
37	ALTA DEL RÍO MOPAN	K'AX BA	CANAHUI
130	ALTA DEL RÍO MOPAN	K'AX BA	SUCULTE
270	ALTA DEL RÍO MOPAN		CUEVA REYES
272	ALTA DEL RÍO MOPAN		CORRAL DE PIEDRA
273	ALTA DEL RÍO MOPAN		CUEVA LAS PILAS-XILINTE

MESETA DOLORES-POPTUN Y LA CUENCA ALTA DEL RÍO MOPAN

Dolores contiene distintos sitios claramente jerarquizados que forman cuatro entidades políticas: Ixtonton al este, Ix Kol al centro, Ixkun al norte y Curucuitz al oeste. Hay que referir que esta última entidad, es decir Curucuitz, no corresponde al sistema del río Mopan, sino que al del río Poxte que se trata más adelante en relación a las cuencas de la vertiente occidental.

Cada una de estas entidades de la meseta Dolores-Poptun cuenta con otros sitios de menor tamaño tales como Suk Che', Ix Ak, Ixcoxol, El Tzic y Moquena – entre otros – compuestos por áreas centrales bien definidas y también por zonas habitacionales, las que, en algunos casos, son amplias y complejas. Los grupos, dispuestos según distintos patrones, generalmente están ubicados sobre cerros calizos aislados unos de otros.

Existen dos rangos en la dimensión de estos asentamientos: sitios extensos promedian 8 km², como es el caso de Ixtonton, Ix Kol e Ixkun; éstos incluyen abundantes grupos arqueológicos, por lo general más de 100, a manera de englobar de 400 a 700 estructuras. A su vez, los sitios menores promedian 3 km² y enmarcan de 20 a 50 grupos arqueológicos en sus áreas periféricas, con un máximo de 260 estructuras.

Por lo tanto, es evidente que este sector de la meseta Dolores-Poptun tuvo una intensa actividad productiva y asombra la concentración habitacional indicativa de tal complejidad. El patrón de asentamiento regional indica que las comunidades eran principalmente agrícolas en naturaleza; los grupos estaban situados para sacar el mejor rendimiento de los recursos del suelo y pocos de éstos mostraron una especialización económica adicional. En anteriores ocasiones se ha elaborado en detalle sobre esta área arqueológica: Ixtonton (Laporte 1994), Ix Kol (Laporte *et al.* 1995), e Ixkun (Laporte *et al.* 1994).

Esta multiplicidad de centros arqueológicos en la región de Dolores ha permitido efectuar un análisis de las relaciones políticas y del grado de interdependencia entre ellos. Para este objetivo, el concepto tradicional que considera la presencia de capitales regionales mayores ha sido abandonado para favorecer la existencia de regiones con una cohesión interna enfocada hacia numerosos centros (Leventhal 1992; Laporte y Morales 1994; Laporte y Mejía 2005). En un tipo de organización regional en la que existen múltiples núcleos rectores, como el modelo que aquí se aplica, se indica que política y económicamente, era primordial la interacción.

Ahora bien, ¿cuál proceso condujo a la formación de nuevos núcleos poblacionales en la región? La explicación más cercana a la situación observada en la región de Dolores se encuentra en el modelo de formación del estado segmentario. Esta formación social es política y económicamente descentralizada. En ella, el monopolio por parte de un centro es limitado, puesto que las áreas subsidiarias también exhiben poder. Las autoridades locales duplican el poder del gobernante central en muchos niveles de la administración del estado y frecuentemente deben obediencia sólo nominal a aquél, por lo que el poder es disperso a través de las varias unidades. Los centros son multi-funcionales, en donde se desarrollan ceremonias públicas, actividades administrativas, económicas y residenciales. Los distintos centros se parecen entre sí en su configuración y escala, o se duplican en sus atributos estructurales; progresivamente son de menor tamaño, pero funcionalmente son redundantes (Fash 1983; Ball y Taschek 1991:154,159-160; Laporte y Mejía 2005).

Ixkun es por lo tanto otra de las ciudades mayores de la región del Mopan. El centro rector, el más conocido del municipio de Dolores, se encuentra a 6.5 km al norte de la cabecera municipal y a 4 km al oeste del río Mopan, en un extenso valle de 25 km², con abundantes elevaciones kársticas que sostienen los conjuntos arqueológicos. Dentro y fuera del actual parque de Ixkun, se conocen 51 grupos arqueológicos, muchos de ellos de carácter habitacional.

El área central está compuesta por varias plazas. Con un Conjunto de tipo Grupo E en la sección central, compuesto por seis estructuras dispuestas en forma convencional, con la Plataforma Este sosteniendo un templo de varias cámaras. A su vez, la Pirámide Oeste es de planta cuadrangular. Hay un Conjunto de tipo Acrópolis conformado por dos patios en distinto nivel. Además, un patio para el Juego de Pelota; es del tipo abierto y orientado norte-sur. Otros conjuntos relevantes incluyen dos plazas centrales adicionales y un importante conjunto de estructuras dispuesto sobre un alto cerro en el extremo sur del área central. Existen dos calzadas que permiten la circulación a través de estas plazas. En el sitio hay siete monumentos tallados entre estelas y altares, así como 11 monumentos lisos.

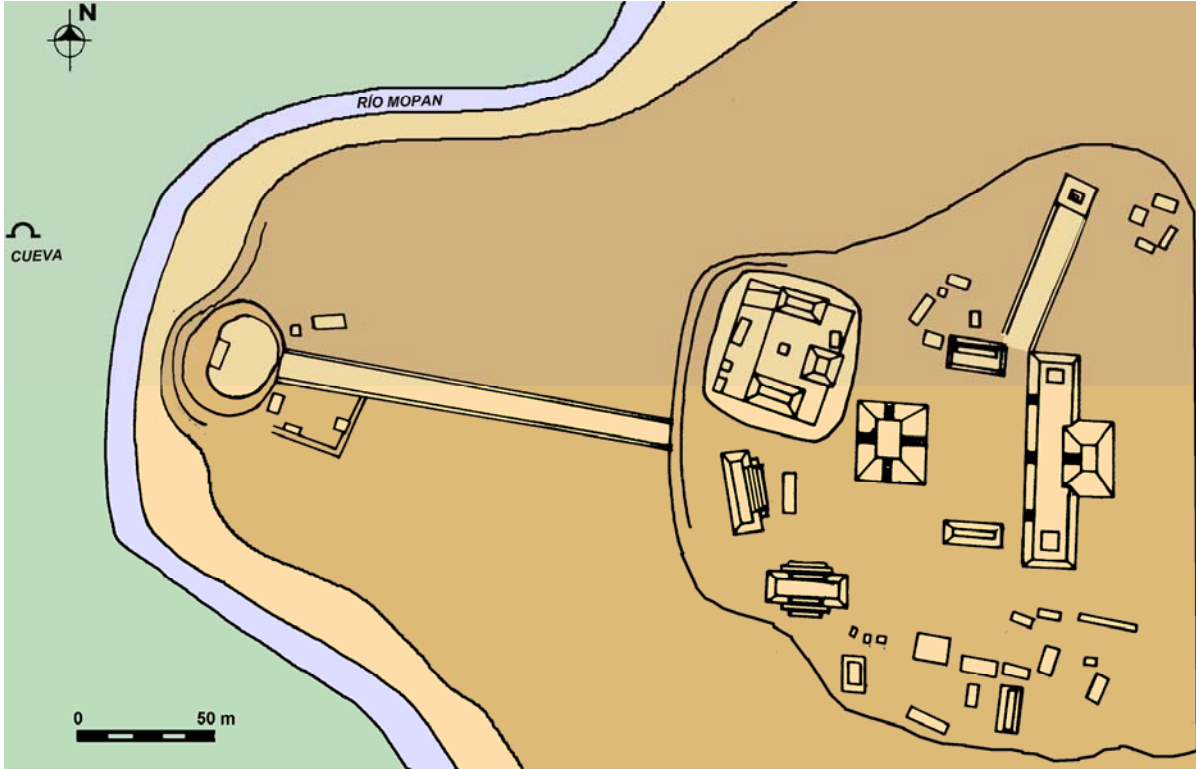
El sondeo y la excavación del sitio indican que Ixkun fue habilitado desde el Clásico Temprano sobre una ocupación del Preclásico Tardío. La construcción y ocupación de la mayor parte de estructuras y grupos que componen el sitio corresponde al Clásico Tardío. La ocupación para el Clásico Terminal fue también extensiva, aunque posiblemente breve dada la presencia de edificaciones inconclusas. Existe alguna evidencia de una población menor durante el Postclásico.

Como entidad política, el área de Ixkun es de mayor dimensión que las otras de la meseta Dolores-Poptun por la inclusión en su territorio de la zona quebrada que representa a la elevación de las Montañas Mayas y su unión con las sabanas húmedas de la cuenca media del río Mopan, una zona en que no se han localizado asentamientos. Ixkun muestra un importante proceso de segmentación:

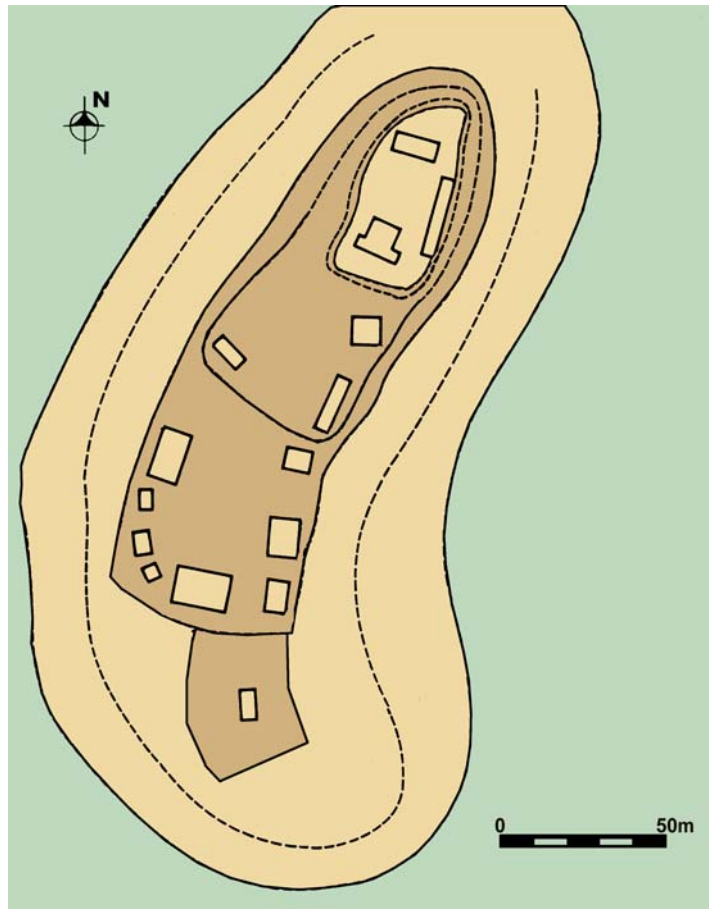
- El nódulo inicial de asentamiento no fue el propio Ixkun sino que el área de El Pedregal (asociado al cercano río Xa'an), y Mopan 3-Este, ambos durante el Preclásico Medio y en el Preclásico Tardío (Corzo 1996).
- Al iniciar el Clásico Temprano surgen Mopan 3-Sureste e Ixkun.
- Para el Clásico Tardío este último claramente toma el papel predominante de la entidad política y a su vez continúa el proceso segmentario con el surgimiento de distintos centros en las varias secciones del territorio: Mopan 3-Oeste y Xa'an Abajo hacia el este, El Tzic hacia el sur, y La Jutera al noroeste.

Este es un amplio territorio para agricultura, aunque los cerros no presentan tanta evidencia de terracedo como en otros sectores del valle de Dolores. El dominio de una parte de las vegas de los ríos Mopan y Xa'an fue importante para el desarrollo económico de la entidad política, así como debió serlo el control que tuvo sobre una de las rutas de comercio que en sentido norte-sur unían al valle de Dolores con el medio río Mopan, es decir el área de Ucanal y otros centros mayores, en donde el río ya es navegable.

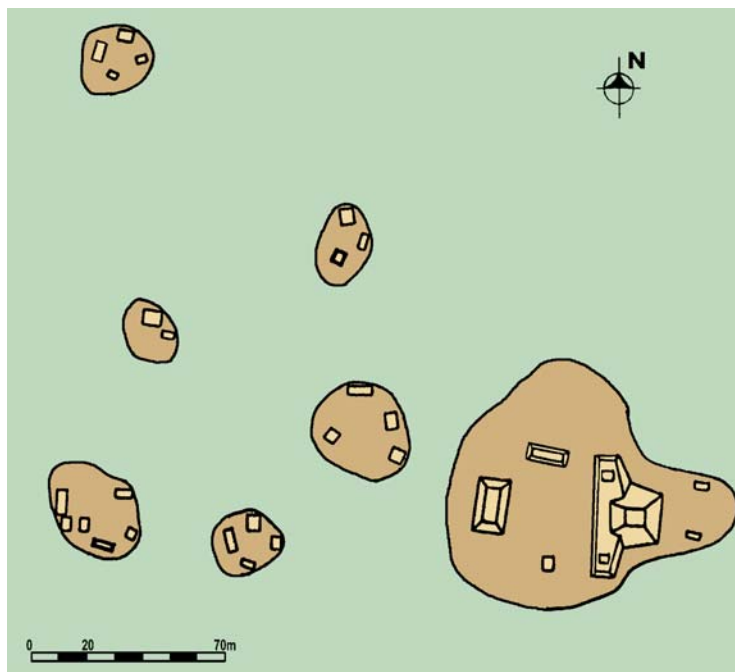
Varios de los centros que conforman la entidad política, principalmente Mopan 3-Este y Mopan 3-Sureste, tienen una clara ocupación de época Preclásica, el primero de ellos con un desarrollo arquitectónico preciso (Corzo 1996), caso compartido con Ixtonton, Ix Ak y Yaltutu 1 del valle de Dolores. El propio centro de Ixkun muestra alguna participación durante esta etapa, pero más enfocada hacia el culto dentro de cuevas en el sitio. Luego de una compleja presencia de materiales del Clásico Temprano, principalmente en las cuevas del área y en Mopan 3-Sureste, en el Clásico Tardío se incrementa la importancia de Ixkun y surgen otros centros secundarios, en especial El Tzic. Otros asentamientos son Mopan 3-Oeste, La Jutera, y la serie de cuatro asentamientos conocidos como El Pedregal. El Clásico Terminal parece estar generalizado en la zona y las concentraciones obtenidas indican que la población fue abundante para entonces.



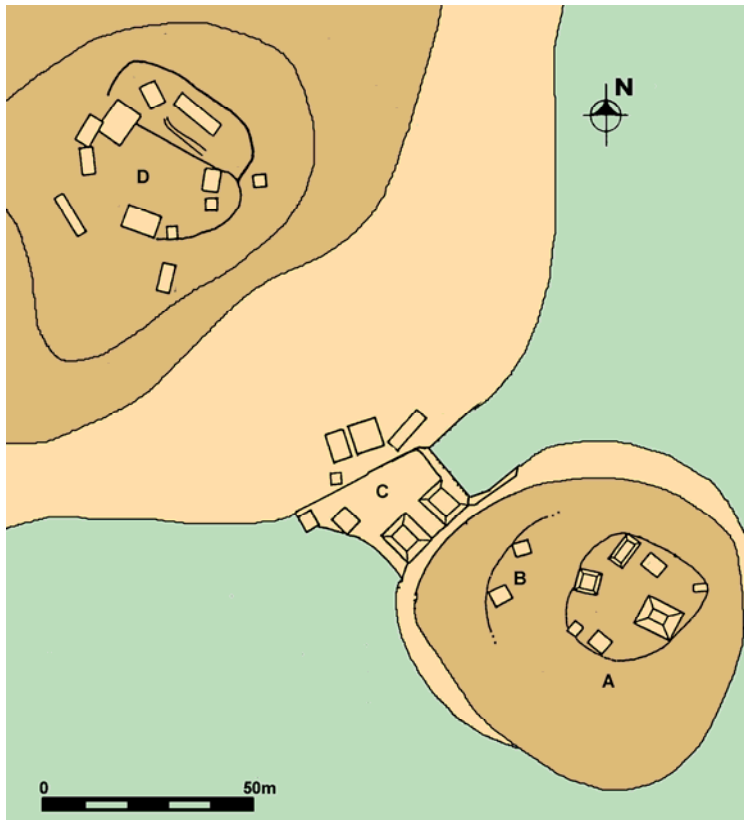
Mopan 3-Este



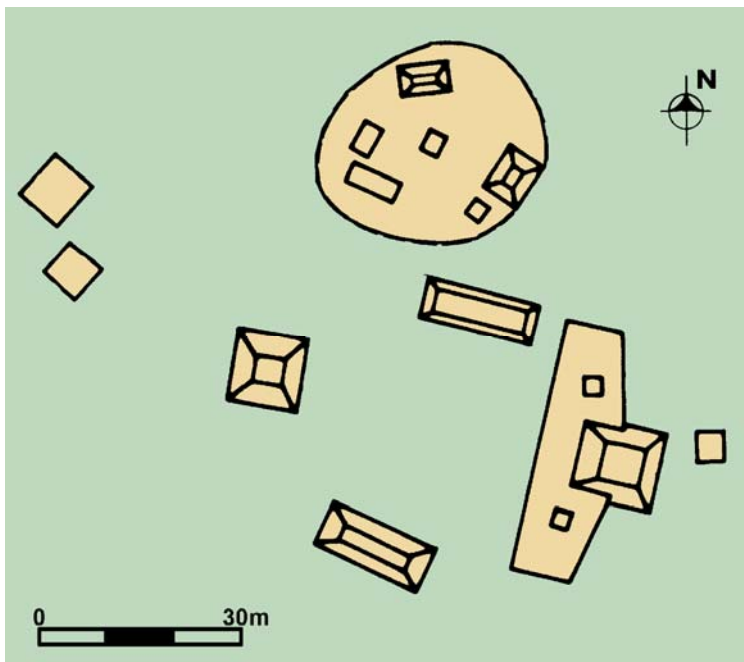
Mopan 3-Sureste



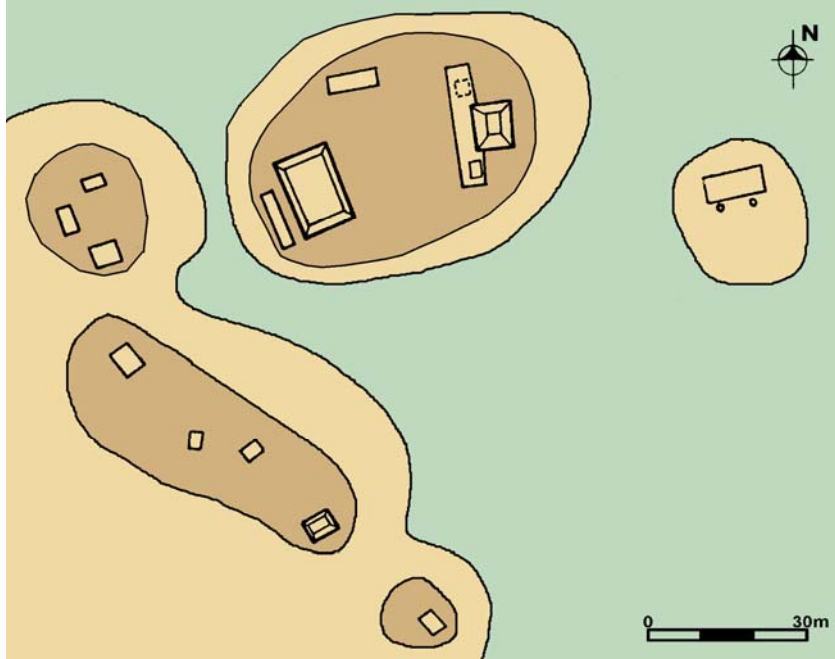
Mopan 3-Oeste



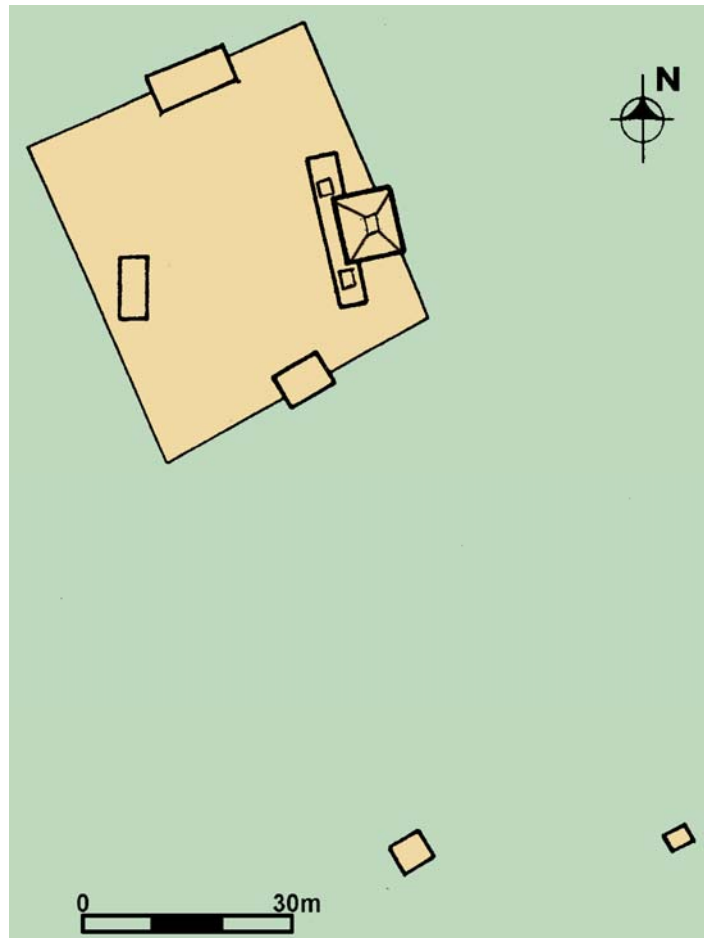
El Tzic



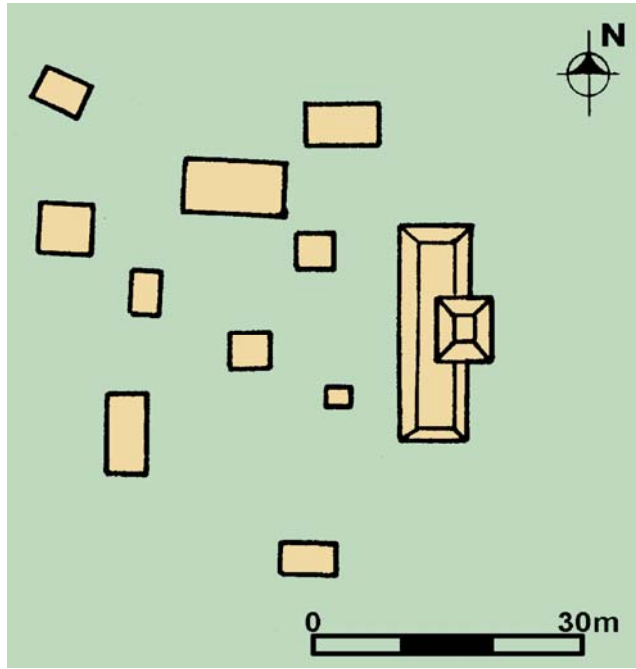
La Jutera




El Pedregal 1



El Pedregal 2



El Pedregal 3



Xa'an Abajo

INVESTIGACIONES ARQUEOLÓGICAS PREVIAS EN IXKUN

Por la presencia de la espectacular Estela 1, Ixkun fue un sitio explorado desde el siglo XIX. En 1852, Modesto Méndez, gobernador de Petén, visitó las ruinas de Ixkun e Ixtutz; posiblemente comisionó a Eusebio Lara para que realizara dibujos de los monumentos. Estos materiales han causado una considerable discusión académica (Hammond 1984; Escobedo 1993). Alfred Maudslay llegó a Ixkun en 1887. Durante su visita realizó el primer plano de las ruinas, posiblemente descubrió las Estelas 2 y 3, hizo molde, dibujo y fotografía de la Estela 1, y excavó la cima de la Estructura 6 en la plaza principal (Maudslay y Maudslay 1899; Maudslay 1889-1902:21-22). Esta es sin duda una de las primeras excavaciones formales en las Tierras Bajas.

Sylvanus Morley y Herbert Spinden llegaron a Ixkun en 1914; realizaron unas cuantas modificaciones al plano de las ruinas hecho por Maudslay, algunos dibujos de las series iniciales y fotografías de los monumentos, todo lo cual fue publicado (Morley 1937-1938, Vol.2:168-186).

En los años de 1971, 1972 y 1978, Ian Graham (acompañado en su primera visita por Eric von Euw), realizó un nuevo plano de Ixkun, dibujos y fotografías de todos los monumentos; además trasladó fragmentos de la depredada Estela 5 hacia Dolores (Graham 1980).

A partir de 1985 se han realizado distintas actividades en Ixkun por parte del Atlas Arqueológico de Guatemala. Estos resultados se presentan a continuación.

La primera parte del trabajo efectuado por el Atlas Arqueológico de Guatemala fue anteriormente reportado (Laporte *et al.* 1994). En esta publicación se incluyó algún resultado de las excavaciones del área central y toda aquella información que para entonces se conocía sobre los monumentos. Ahora, con mayor excavación en distintos sectores del sitio, es posible ampliar los conceptos considerados en aquella publicación original. No obstante, se retoman amplias secciones de aquella, pues mucha de la información no ha sido alterada con los trabajos más recientes.